

KORONABIRUSAREN EGOERA EPIDEMIOLOGIKOA EUSKADIN (COVID-19) SITUACIÓN EPIDEMIOLÓGICA DEL CORONAVIRUS (COVID-19) EN EUSKADI

-- RESULTADOS DE TESTS VALIDADOS EL 14/04/2021--

Osasun Sailburuordetza / Viceconsejería de Salud
COVID Informazio Zerbitzua / Servicio de Información COVID

OPEN DATA:

Informe honetan argitaratzen diren datu guztiak hurrengo webgunean dituzue eskuragarri. / Todos los datos publicados en este informe están disponibles en la siguiente página web.

<https://opendata.euskadi.eus/catalogo/-/evolucion-del-coronavirus-covid-19-en-euskadi/>

TXOSTENEAN ORAIN ARTE ARAZTU EDO ZUZENDU DIREN AKATSAK ERRORES DEPURADOS O CORREGIDOS HASTA LA FECHA EN EL INFORME

Txosten honen informazioa etengabe berrikusten eta arazten ari da. Baliteke, gardentasunaren mesedetan, akats puntualen bat egotea, gerora zuzenduko dena. / La información de este informe está continuamente siendo revisada y depurada. En aras de la transparencia puede que haya algún error puntual que se corregirá posteriormente.

ARAZTU EDO ZUZENDU DIREN AKATSAK	ERRORES DEPURADOS O CORREGIDOS
Egunero desadostasun txikiak zuzentzen dira bizilekuaren eta testa eskatzen den lurralde historikoaren artean.	Cada día se corrigen pequeñas discrepancias entre el lugar de residencia y el territorio histórico desde donde se solicita el test.

BIZI BERRI III PLANEKO ADIERAZLEAK / INDICADORES DEL PLAN BIZI BERRI III

Indicador	Balioa / Valor
-Tasa de Incidencia Acumulada en 14 días	450,56 (+13,50)
-Índice de reproductividad (R_t —conocida como R_0^*)	1,16 (-0,02)
-Razón de Tasas	1,24 (-0,01)
-Ocupación en camas UCI	128 (-5)
-Tasa de Incidencia Acumulada en 14 días en mayores de 65 años.	330,36 (+7,19)
-Trazabilidad de los casos (últimos 7 días)	48,4 % (+0,5%)

KORONABIRUSAREN EGOERA EPIDEMIOLOGIKOA EUSKADIN (COVID-19) SITUACIÓN EPIDEMIOLÓGICA DEL CORONAVIRUS (COVID-19) EN EUSKADI

-- RESULTADOS DE TESTS VALIDADOS EL 14/04/2021--

	PCR	Antigeno	Guztira
Egindako test diagnostiko kopurua / Número de test diagnósticos realizados:	6.905	3.903	10.808
Ematza positibo kopurua / Número de resultados positivos:	413	527	940
Ematza positiboen ehunekoa / Porcentaje de test positivos:	6,0%	13,5%	8,7%

TEST DIAGNOSTIKOA EGITEKO ARRAZOA EMAITZA POSITIBOA DUTEN KASUETAN/ MOTIVO DE REALIZACIÓN DEL TEST DIAGNÓSTICO EN CASOS CON RESULTADO POSITIVO

	Kontaktua izatea / Ser contacto *	Sintomak izatea / Ser sintomáticos *	Beste arrazoi bat / Otro motivo *
08/04	50,2%	37,9%	11,9%
09/04	49,7%	37,7%	12,6%
10/04	48,7%	38,6%	12,7%
11/04	48,0%	38,9%	13,1%
12/04	48,2%	39,0%	12,8%
13/04	47,9%	39,3%	12,8%
14/04	48,4%	39,1%	12,5%

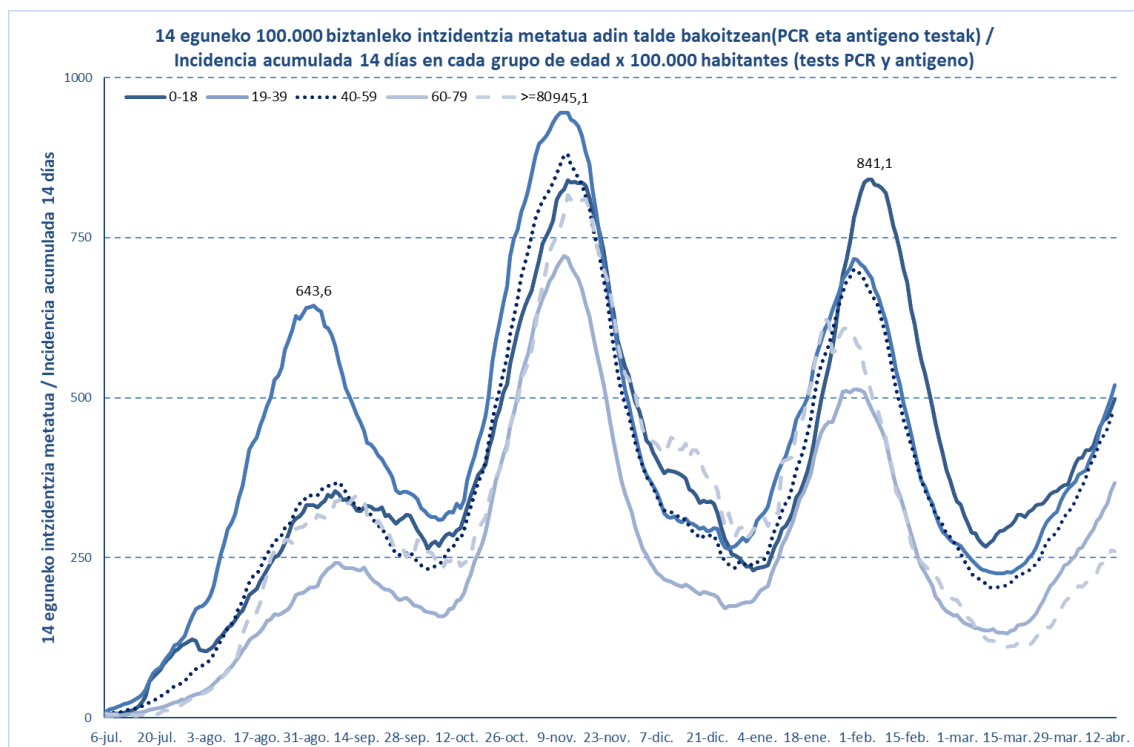
*Azken 7 egunetako emaitzen batzbestekoa / Media de los resultados de los últimos 7 días.

KASU POSITIBO BERRIAK HERRIALDE HISTORIKOAREN ARABERA / NUEVOS CASOS POSITIVOS SEGÚN SU TERRITORIO HISTÓRICO

	Kasu positibo kopurua / Número de casos positivos	100.000 biztanleko 14 eguneko inzidentzia tasa metatua/ Tasa de incidencia acumulada en 14 días por 100.000 habitantes	Tasen arrazoia/ Razón de tasas I(D)/I(D-7)
Araba	110	431,54	1,08
Bizkaia	426	382,49	1,21
Gipuzkoa	397	556,17	1,36
Otros	7		
Euskadi	940	450,56	1,24

**KASU POSITIBO BERRIAK ADIN-TARTEKA /
NUEVOS CASOS POSITIVOS POR GRUPOS DE EDAD**

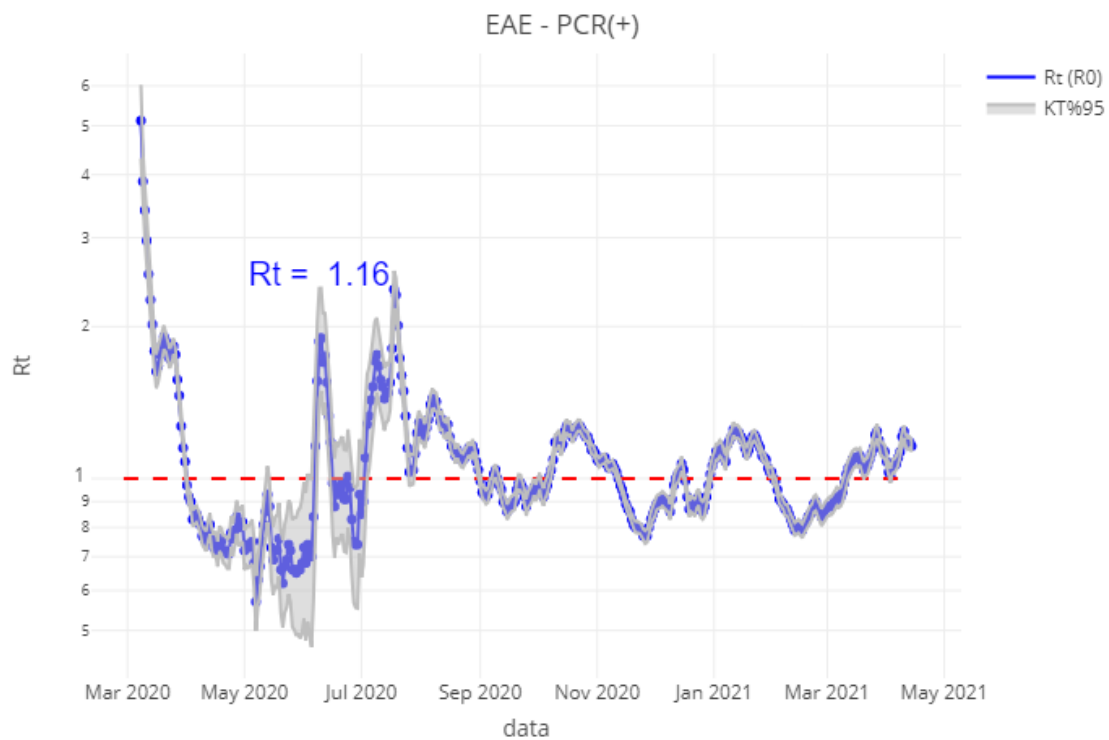
	Kasu positibo kopurua / Número de casos positivos	100.000 biztanleko 14 eguneko intzidentzia tasa metatua / Tasa de incidencia acumulada en 14 días por 100.000 habitantes	Tasen arrazoia / Razón de tasas I(D)/I(D-7)
0-18	175	498,39	1,19
19-39	256	519,63	1,29
40-64	364	463,36	1,22
65-79	112	363,90	1,34
>=80	32	260,27	1,21
>=65	144	330,36	1,30



	Kasu positibo kopurua / Número de casos positivos	100.000 biztanleko 14 eguneko intzidentzia tasa metatua / Tasa de incidencia acumulada en 14 días por 100.000 habitantes	Tasen arrazoia / Razón de tasas I(D)/I(D-7)
0-2	17	337,52	1,18
3-5	15	315,41	0,99
6-12	63	443,37	1,05
13-16	48	618,33	1,26
17-18	32	935,52	1,64

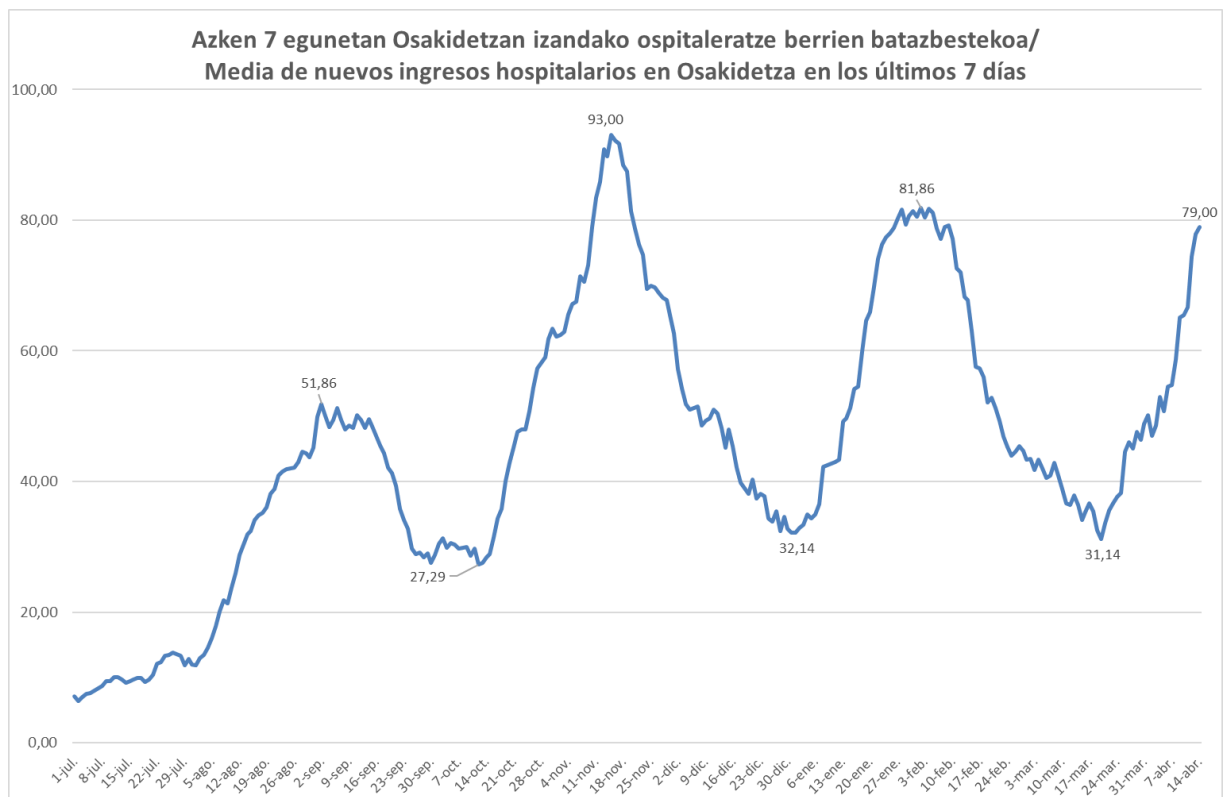
OINARRIZKO BIRSORKUNTZA TASA / NÚMERO REPRODUCTIVO BÁSICO

	Euskadi (%95 IC)	Araba	Bizkaia	Gipuzkoa
08/04	1,13 (1,10; 1,17)	1,07	1,10	1,21
09/04	1,21 (1,17; 1,24)	1,10	1,21	1,25
10/04	1,23 (1,20; 1,27)	1,10	1,27	1,25
11/04	1,18 (1,15; 1,22)	1,06	1,22	1,20
12/04	1,17 (1,14; 1,20)	1,06	1,19	1,20
13/04	1,18 (1,15; 1,21)	1,08	1,16	1,23
14/04	1,16 (1,13; 1,19)	1,06	1,14	1,23

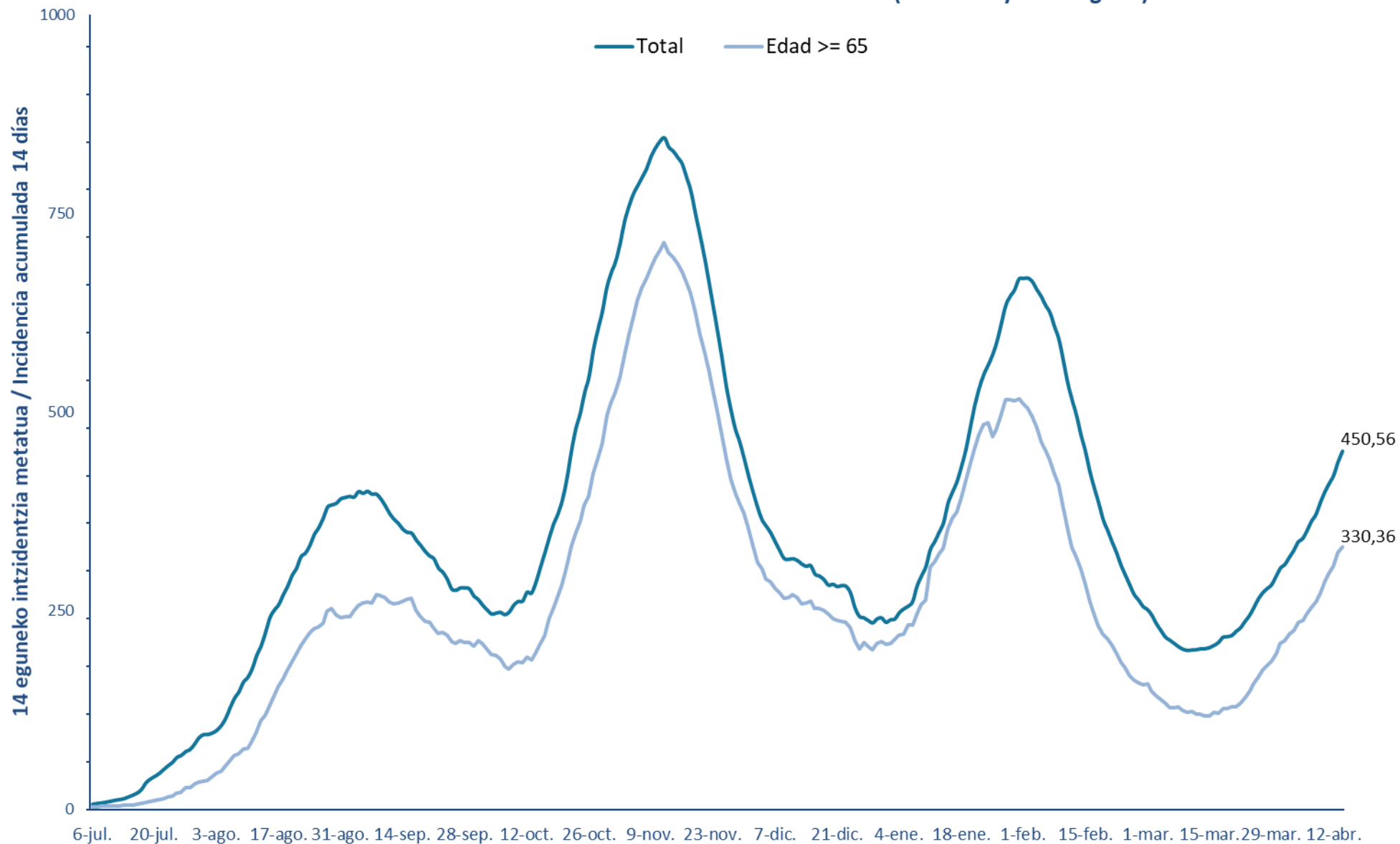


BALIABIDE ASISTENTZIALEN ERABILERA / UTILIZACIÓN DE LOS RECURSOS ASISTENCIALES

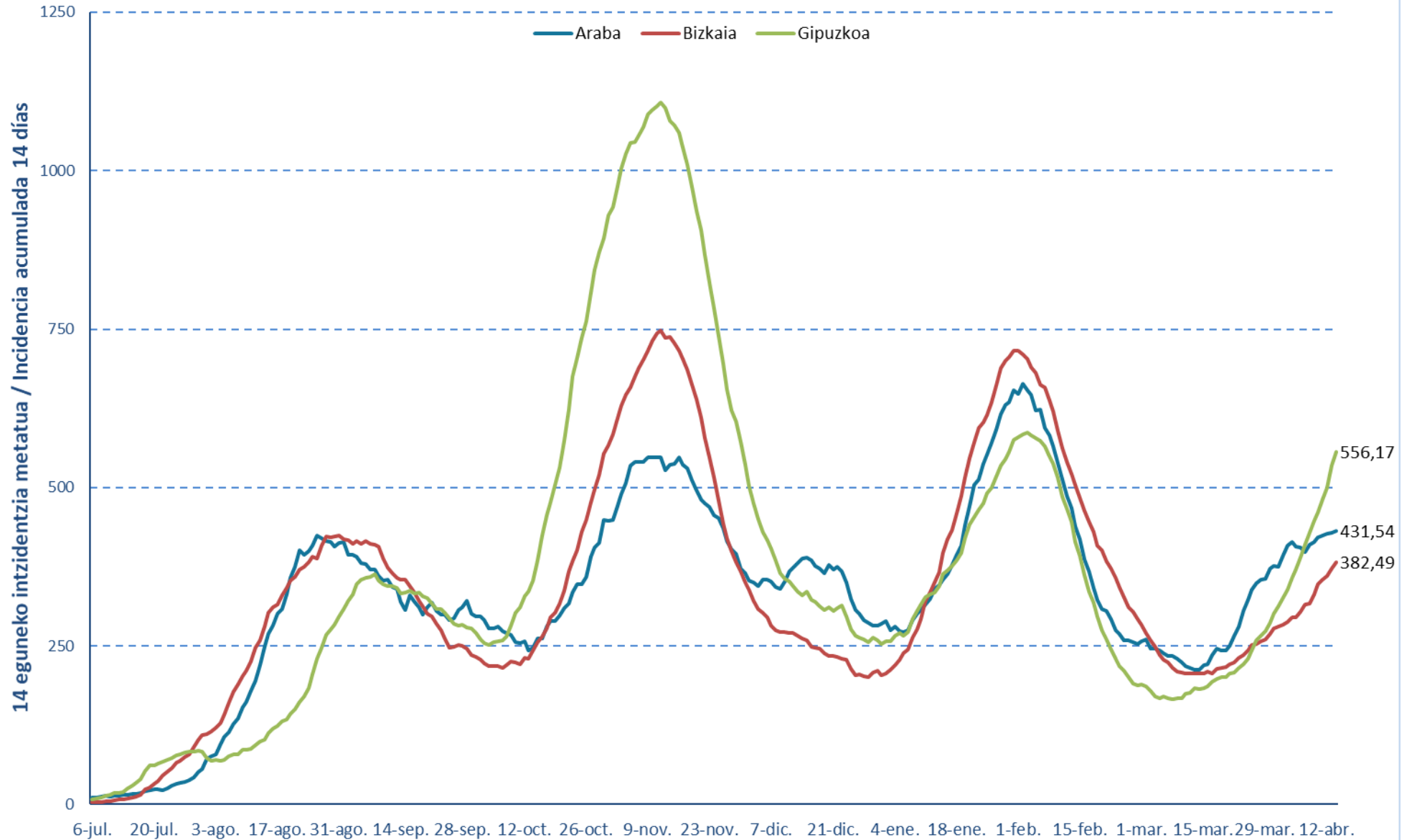
	ZIUn ospitaleratuak Osakidetzan/ Ingresados en UCI en Osakidetza	Ospitaleratze berriak Osakidetzan/ Nuevos ingresos en planta en Osakidetza	Osakidetzan ospitaleratuta daudenak / Ingresados en planta en Osakidetza
01/04	91	46	284
02/04	93	48	308
03/04	95	53	325
04/04	97	55	338
05/04	105	50	364
06/04	100	66	369
07/04	103	65	366
08/04	106	74	366
09/04	115	93	373
10/04	121	55	382
11/04	125	64	420
12/04	127	104	430
13/04	133	90	433
14/04	128	73	442



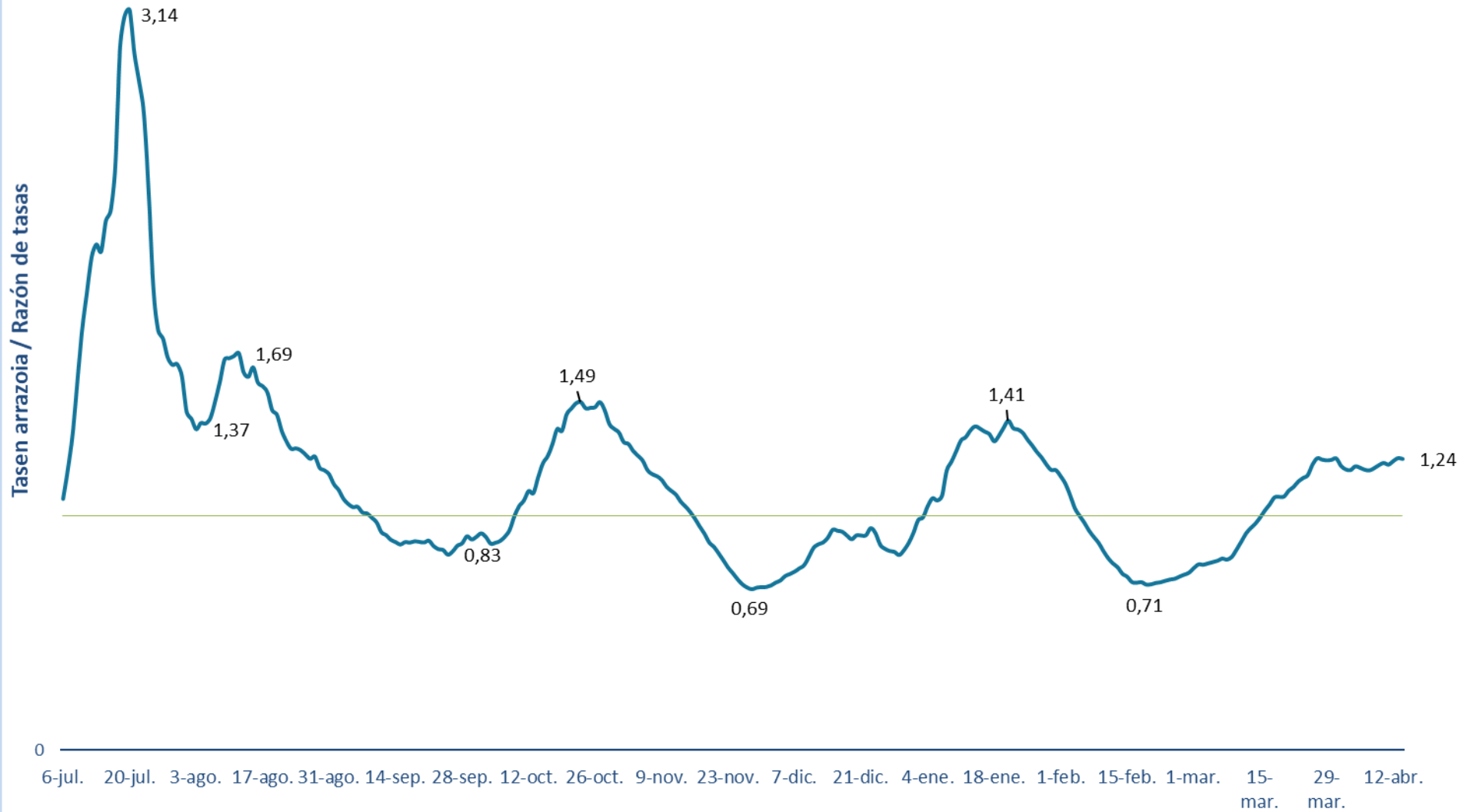
14 eguneko 100.000 biztanleko intzidentzia metatua Euskadin (PCR eta antigeno testak) /
Incidencia acumulada 14 días en Euskadi x 100.000 habitantes (tests PCR y de antígeno)



14 eguneko 100.000 biztanleko intzidentzia metatua Lurralde Historiko bakoitzean (PCR eta antigenu testak) /
Incidencia acumulada 14 días en cada Territorio Histórico x 100.000 habitantes (tests PCR y de antígeno)



Euskadiko 14 eguneko inzidentzia tasen arazoaren bilakaera / Evolución de la razón de tasas de 14 días en Euskadi





**PCR POSITIVO BERRIAK EUSKADIKO UDALERRIETAN /
NUEVOS POSITIVOS PCR EN LOS MUNICIPIOS DE EUSKADI**

UDALERRIA / MUNICIPIO	08/04	09/04	10/04	11/04	12/04	13/04	14/04	Tasa	I(D)/I(D-7)
Agurain/Salvatierra	1	0	0	0	0	3	1	168,13	1,29
Alegría-Dulantzi	1	1	0	0	1	1	0	222,93	1,17
Amurrio	9	2	3	4	3	5	2	484,03	2,27
Añana	0	0	0	0	0	0	0	0,00	-
Aramaio	0	0	0	0	2	0	4	405,41	-
Armiñón	0	0	0	0	0	0	0	0,00	-
Arraia-Maeztu	0	0	0	0	0	0	0	136,61	0,50
Arratzua-Ubarrundia	1	0	0	0	0	0	0	289,86	1,00
Artziniega	1	1	0	0	0	1	0	261,64	2,50
Asparrena	1	0	0	0	0	0	1	247,52	0,80
Ayala/Aiara	0	1	0	0	0	0	1	138,17	0,57
Baños de Ebro/Mañueta	0	0	0	0	0	0	0	0,00	-
Barrundia	0	0	0	0	1	1	0	212,54	-
Berantevilla	0	0	0	0	4	0	1	1202,40	1,50
Bernedo	0	0	0	0	0	0	0	0,00	-
Campezo/Kanpezu	0	0	0	0	0	0	0	94,25	1,00
Elburgo/Burgelu	0	0	0	0	0	0	0	0,00	-
Elciego	0	0	0	0	0	0	0	579,71	0,40
Elvillar/Bilar	0	0	0	0	0	0	0	852,27	0,75
Erriberagoitia/Ribera Alta	0	0	0	0	0	0	0	0,00	0,00
Harana/Valle de Arana	0	0	0	0	0	0	0	0,00	-
Iruña Oka/Iruña de Oca	0	1	0	0	1	2	1	473,54	0,44
Iruraiz-Gauna	0	0	0	0	0	0	0	0,00	0,00
Kripan	0	0	0	0	0	0	0	0,00	-
Kuartango	0	0	0	1	0	0	0	268,82	-
Labastida/Bastida	2	2	0	2	0	1	1	1024,98	1,60
Lagrán	0	0	0	0	0	0	0	0,00	-
Laguardia	0	0	1	5	2	3	1	782,27	-
Lanciego/Lantziego	1	2	0	0	0	0	0	398,41	-
Lantarón	0	0	0	0	0	0	0	0,00	-
Lapuebla de Labarca	1	0	0	0	0	0	0	455,06	0,80
Laudio/Llodio	6	5	5	4	11	7	5	376,00	1,44
Legutio	1	3	1	2	1	0	1	1146,29	1,05
Leza	0	0	0	0	0	0	0	0,00	-
Moreda de Álava/Moreda Araba	0	0	0	0	0	0	0	0,00	-
Navaridas	0	0	0	0	0	0	0	500,00	0,33
Okondo	0	0	0	0	0	0	0	82,17	0,33

Oyón-Oion	0	0	0	0	0	0	2	56,80	2,00
Peñacerrada-Urizaharra	0	0	0	0	0	0	0	0,00	-
Ribera Baja/Erribera Beitia	0	0	0	0	0	0	0	0,00	-
Samaniego	0	0	0	0	0	0	0	0,00	-
San Millán/Donemiliaga	0	0	0	0	0	0	0	275,48	1,00
Urkabustaiz	0	0	0	0	0	0	0	137,93	0,33
Valdegovía/Gaubea	0	0	0	0	0	1	0	93,98	-
Villabuena de Álava/Eskuernaga	0	0	0	0	0	0	0	354,61	0,33
Vitoria-Gasteiz	115	106	88	48	78	95	87	462,74	1,06
Yécora/Iekora	0	0	0	0	0	0	0	0,00	-
Zalduondo	0	0	0	0	0	0	0	0,00	-
Zambrana	0	0	0	1	0	3	0	1121,08	5,00
Zigoitia	0	0	0	0	1	0	0	117,16	0,67
Zuia	0	0	0	0	1	0	2	423,37	1,00
ARABA	140	124	98	67	106	123	110	431,54	1,08

Abadiño	3	1	1	2	4	2	0	296,62	0,92
Abanto y Ciérvana-Abanto Zierbena	2	0	2	2	0	0	3	126,30	1,00
Ajangiz	0	0	0	0	0	0	0	0,00	-
Alonsotegi	1	2	0	0	0	2	1	389,79	1,38
Amorebieta-Etxano	8	4	0	1	6	7	3	362,88	0,97
Amoroto	1	0	0	0	0	0	0	963,86	1,00
Arakaldo	0	2	0	0	0	0	0	1176,47	-
Arantzazu	0	0	0	0	0	0	0	0,00	-
Areatza	0	0	0	0	0	0	3	325,20	1,33
Arrankudiaga	0	0	0	0	0	0	0	0,00	-
Arratzu	0	0	0	0	0	0	0	243,90	0,50
Arrieta	0	0	0	0	0	0	0	355,24	1,00
Arrigorriaga	3	5	0	7	5	2	2	326,55	1,26
Artea	0	0	0	0	0	0	0	0,00	-
Artzentales	0	0	0	0	0	0	0	0,00	-
Atxondo	1	0	0	3	1	0	0	649,82	1,00
Aulesti	0	0	0	0	0	0	0	0,00	0,00
Bakio	0	1	0	1	3	2	2	609,06	1,45
Balmaseda	0	4	0	2	0	0	1	248,76	0,83
Barakaldo	15	33	27	14	17	22	36	288,89	1,11
Barrika	0	1	0	0	0	1	0	391,90	1,20
Basauri	9	11	11	9	5	11	9	302,67	1,28
Bedia	0	0	0	0	0	2	1	381,32	4,00
Berango	2	3	2	2	2	4	2	357,88	1,53
Bermeo	3	8	1	3	3	5	6	236,55	1,74
Berriatua	0	1	1	0	0	0	0	477,33	0,50
Berriz	4	5	2	1	0	1	2	772,20	0,62

Bilbao	93	189	182	100	98	154	163	500,18	1,24
Busturia	0	0	0	0	0	0	0	0,00	-
Derio	2	1	0	0	1	1	2	167,45	0,85
Dima	1	3	0	0	0	0	0	278,16	-
Durango	9	12	8	10	4	5	5	379,68	1,18
Ea	1	0	0	0	1	0	0	239,23	-
Elantxobe	0	0	0	0	0	0	0	0,00	-
Elorrio	3	1	2	3	1	1	1	281,95	1,00
Erandio	7	15	9	10	5	7	9	368,35	1,88
Ereño	0	0	0	0	0	0	0	0,00	-
Ermua	4	2	1	0	5	15	2	305,89	0,66
Errigoiti	0	0	1	0	0	0	0	204,08	-
Etxebarri	2	1	1	1	1	4	2	165,79	1,00
Etxebarria	0	0	0	0	0	0	0	0,00	0,00
Forua	0	0	0	0	0	1	0	110,62	-
Fruiz	1	1	0	2	0	0	0	715,56	-
Galdakao	9	4	9	1	6	7	6	267,86	1,11
Galdames	0	0	0	0	0	0	0	0,00	-
Gamiz-Fika	0	2	2	0	1	0	0	440,85	6,00
Garai	0	0	0	0	0	0	0	0,00	-
Gatika	1	0	0	0	0	1	1	424,50	1,17
Gautegiz Arteaga	0	2	1	4	1	1	0	1062,57	-
Gernika-Lumo	4	5	1	0	3	3	10	202,28	2,43
Getxo	29	30	20	23	29	49	37	474,32	1,28
Gizaburuaga	0	0	0	0	0	0	0	1000,00	1,00
Gordexola	0	0	0	0	0	0	0	116,08	0,40
Gorliz	2	2	0	0	0	1	0	117,94	1,00
Güeñes	0	2	0	0	2	3	4	198,08	1,63
Ibarrangelu	0	0	0	0	0	0	1	161,03	1,00
Igorre	3	2	1	1	3	0	0	450,88	1,36
Ispaster	0	0	0	0	0	0	0	134,41	1,00
Iurreta	0	2	2	1	2	0	2	298,26	2,75
Izurtza	0	0	0	0	0	0	0	0,00	-
Karrantza Harana/Valle de Carranza	1	4	0	0	2	1	1	352,86	10,00
Kortezubi	0	0	0	0	0	0	0	0,00	-
Lanestosa	0	0	0	0	0	0	0	0,00	-
Larrabetzu	1	0	0	0	0	2	2	633,53	0,81
Laukiz	0	0	0	0	0	3	0	334,17	2,00
Leioa	5	8	12	2	9	8	11	286,41	1,48
Lekeitio	2	1	0	0	0	0	0	152,21	0,85
Lemoa	1	2	1	0	2	0	1	275,63	2,50
Lemoiz	0	1	0	0	0	2	0	397,77	1,67
Lezama	2	0	0	1	0	1	0	331,54	2,00

Loiu	0	2	0	0	0	0	0	346,17	0,73
Mallabia	0	0	0	0	0	0	0	252,10	0,75
Mañaria	0	2	0	0	0	0	0	574,71	1,00
Markina-Xemein	0	3	0	0	0	1	0	298,51	0,58
Maruri-Jatabe	0	0	0	0	0	1	0	109,17	-
Mendata	0	0	0	0	0	0	0	493,83	0,50
Mendexa	0	0	0	0	0	0	0	0,00	0,00
Meñaka	0	0	0	0	0	0	0	0,00	0,00
Morga	0	4	0	1	0	0	1	1808,79	1,75
Mundaka	0	0	0	0	0	0	0	0,00	-
Mungia	2	2	5	1	4	4	3	260,45	1,25
Munitibar-Arbatzegi Gerrikaitz	0	0	0	0	0	1	0	218,34	-
Murueta	0	0	0	0	0	0	0	0,00	-
Muskiz	4	3	0	0	1	4	0	334,27	0,89
Muxika	0	0	0	0	0	0	1	200,67	1,50
Nabarniz	0	0	0	0	0	0	0	0,00	-
Ondarroa	5	5	4	4	7	6	10	992,18	0,89
Orozko	1	2	1	1	1	0	0	494,11	1,44
Ortuella	1	0	0	0	2	0	4	168,47	1,56
Otxandio	1	0	0	0	0	1	5	590,41	8,00
Plentzia	2	1	1	2	2	3	1	431,82	1,46
Portugalete	23	20	25	18	15	13	11	424,67	1,41
Santurtzi	17	7	14	8	12	20	19	300,37	1,31
Sestao	11	10	8	7	12	12	15	477,13	1,30
Sondika	0	0	0	1	0	1	1	154,39	0,39
Sopela	0	2	2	4	2	3	5	227,70	1,03
Sopuerta	3	1	1	0	2	0	2	358,28	9,00
Sukarrieta	0	0	0	0	0	0	0	0,00	-
Trucios-Turtzioz	0	0	0	0	0	0	0	0,00	-
Ubide	0	0	0	0	0	0	0	0,00	-
Ugao-Miraballes	0	0	0	0	1	4	3	267,77	1,10
Urduliz	1	2	1	1	1	3	0	376,52	1,89
Urduña/Orduña	5	0	0	1	2	2	1	330,73	3,50
Valle de Trápaga-Trapagaran	1	3	3	1	5	2	5	286,80	0,97
Zaldibar	0	1	1	1	1	2	1	558,29	0,85
Zalla	2	1	2	3	2	3	0	201,40	1,70
Zamudio	0	2	0	1	2	1	7	664,05	1,47
Zaratamo	0	0	0	0	0	1	0	60,72	0,33
Zeanuri	0	0	0	0	0	0	0	79,74	0,17
Zeberio	0	0	0	0	0	0	0	92,25	0,17
Zierbena	0	0	1	0	2	0	0	196,85	3,00
Ziortza-Bolibar	0	0	0	0	0	0	0	0,00	-
BIZKAIA	314	446	369	261	298	419	426	382,49	1,21

Abaltzisketa	0	0	0	0	0	0	1	318,47	0,25
Aduna	2	1	1	0	0	0	0	1449,28	1,40
Aia	1	0	0	0	0	6	3	755,67	1,07
Aizarnazabal	0	0	0	0	0	0	0	130,04	1,00
Alegia	1	1	1	1	2	3	1	834,26	3,00
Albiztur	0	0	1	0	0	0	0	341,30	-
Alkiza	0	0	0	0	0	1	0	285,71	0,50
Alzaga	0	0	0	0	0	0	0	546,45	1,00
Altzo	0	1	0	0	0	0	0	256,41	1,00
Amezketza	0	0	0	0	1	0	0	217,39	0,50
Andoain	5	4	3	4	5	4	7	393,65	1,31
Anoeta	1	4	4	1	1	2	3	935,96	1,58
Antzuola	1	0	0	1	2	1	1	413,03	1,50
Arama	0	0	0	0	0	0	0	0,00	-
Aretxabaleta	10	11	7	2	8	4	6	1200,56	2,18
Arrasate/Mondragón	18	16	8	11	9	18	10	729,10	1,31
Asteasu	0	0	0	0	1	0	0	192,31	0,60
Astigarraga	8	6	3	1	6	13	4	973,93	2,03
Ataun	0	1	0	2	10	0	3	915,86	4,00
Azkoitia	11	21	16	12	9	13	14	1118,25	2,35
Azpeitia	2	6	3	8	7	9	9	387,65	2,27
Baliarrain	0	0	1	0	0	0	0	606,06	0,14
Beasain	11	8	2	3	10	6	10	684,69	0,82
Beizama	0	0	0	0	0	0	0	0,00	-
Belauntza	0	0	0	0	0	0	0	0,00	-
Berastegi	1	0	2	1	2	0	1	665,40	-
Bergara	8	3	2	4	5	7	5	379,09	1,14
Berrobi	2	0	1	1	0	0	0	1305,06	1,14
Bidania-Goiatz	2	1	0	0	0	1	0	1428,57	2,00
Deba	1	1	1	0	1	2	7	293,42	2,00
Donostia / San Sebastián	54	60	57	49	44	103	67	397,50	1,40
Eibar	9	3	2	12	5	16	11	411,30	1,36
Elduain	0	0	0	0	0	1	2	1234,57	-
Elgeta	0	0	0	0	0	0	0	0,00	-
Elgoibar	2	3	0	1	3	1	0	251,30	0,74
Errenteria	22	25	21	19	10	16	16	552,57	1,36
Errezil	0	0	0	0	1	0	0	161,03	-
Eskoriatza	3	3	0	3	2	10	5	877,41	3,27
Ezkio-Itsaso	0	0	0	0	0	0	0	630,91	0,40
Gabiria	0	0	0	2	0	2	2	1364,52	3,50
Gaintza	1	0	0	0	0	0	0	877,19	-
Gaztelu	0	0	0	0	0	0	0	0,00	-
Getaria	2	0	0	4	3	6	9	1236,75	2,06

Hernani	6	6	6	7	9	15	14	467,10	1,62
Hernialde	0	1	1	0	0	0	0	1967,21	1,50
Hondarribia	7	5	7	6	6	5	8	512,25	1,50
Ibarra	2	1	1	2	4	0	2	603,81	1,37
Idiazabal	0	0	0	1	0	3	0	420,17	0,91
Ikaztegieta	0	0	0	0	0	0	0	205,76	1,00
Irun	8	8	23	15	22	24	27	323,88	1,68
Irura	1	0	3	3	0	3	2	883,00	1,33
Itsasondo	3	3	0	1	1	1	0	1648,35	4,00
Larraul	0	0	0	0	0	0	0	398,41	1,00
Lasarte-Oria	11	6	7	8	3	15	6	493,57	1,38
Lazkao	1	2	2	1	3	3	2	799,01	0,79
Leaburu	0	0	0	0	0	0	0	264,55	0,25
Legazpi	2	4	3	19	12	21	15	1391,37	1,41
Legorreta	2	1	1	2	0	1	2	805,37	2,00
Leintz Gatzaga	0	0	0	0	0	0	0	0,00	-
Lezo	0	4	4	1	3	4	5	592,11	1,20
Lizartza	0	0	1	0	0	0	0	462,25	0,50
Mendaro	2	3	0	0	0	0	0	330,97	1,75
Mutiloa	0	0	0	0	0	0	0	0,00	-
Mutriku	3	4	0	0	4	2	4	432,82	1,77
Oiartzun	12	4	4	3	3	9	8	713,67	1,21
Olaberria	0	3	0	1	0	0	0	654,31	0,75
Oñati	15	14	14	5	20	5	18	1238,23	1,80
Ordizia	5	3	1	1	6	2	3	566,04	0,60
Orendain	0	0	0	0	0	0	0	0,00	-
Orexa	0	0	0	0	0	0	0	0,00	-
Orio	0	4	3	2	5	13	3	782,78	2,18
Ormaiztegi	0	1	0	1	0	0	0	235,11	0,23
Pasaia	7	9	8	4	7	12	14	580,07	1,80
Segura	0	1	0	0	1	2	0	1174,17	0,75
Soraluze-Placencia de las Armas	1	9	4	5	1	3	0	1006,54	2,11
Tolosa	11	13	9	9	13	11	14	768,04	1,21
Urnietta	2	5	6	1	3	3	3	418,75	3,25
Urretxu	10	2	3	5	4	2	6	790,75	0,79
Usurbil	0	2	1	1	3	5	0	364,62	1,05
Villabona	4	4	4	5	2	1	6	574,62	2,83
Zaldibia	5	3	1	2	6	3	1	3980,70	0,54
Zarautz	15	21	22	6	10	19	15	770,98	1,94
Zegama	0	1	1	1	0	2	0	920,45	0,44
Zerain	0	0	0	0	0	0	0	0,00	0,00
Zestoa	1	0	0	0	0	4	4	410,89	1,78
Zizurkil	4	5	0	1	2	2	0	560,13	1,70

Zumaia	9	4	3	1	9	8	12	600,39	2,19
Zumarraga	7	6	9	3	6	8	6	753,49	1,06
GIPUZKOA	334	341	288	265	315	456	397	556,17	1,36

OTROS	4	9	6	5	7	5	7		
--------------	---	---	---	---	---	---	---	--	--

*14 eguneko tasa 100.000 biztanleko. Tasak kalkulatzeko EUSTATen Biztanleen Udal-Erroldaren Estatistikan 2020ko urtarrilaren 1erako argitaratutako biztanleria hartzen da. / Tasa de 14 días por 100.000 habitantes. Las tasas se calculan con respecto a la población publicada por EUSTAT en la Estadística Municipal de Habitantes para el 1 de enero del 2020. https://eu.eustat.eus/bankupx/pxweb/eu/euskara/-/PX_2212_ep06b.px

** Inzidentzia tasen arrazoiak $-I(D)/I(D-7)$ - gaurko 14 eguneko inzidentzia metatuaren tasa duela astebeteko 14 eguneko inzidentzia metatuaren tasarekin konparatzen du. Tasen arrazoiaren balioa 1en azpitik dagoenean inzidentzia tasak behera egin duela esan nahi du. Duela astebeteko inzidentzia tasa zero den kasuetan “-“ agertzen da. / La razón de tasas de incidencia $-I(D)/I(D-7)$ - compara la tasa de incidencia acumulada en 14 días a fecha de hoy, con la tasa de incidencia acumulada en 14 días de hace una semana. En caso de que el valor de la ratio sea un valor por debajo de 1, significa que la incidencia ha disminuido. Cuando la tasa de incidencia de hace una semana es cero se indica con “-“.

+ Semaforoa 14 eguneko inzidentzia tasaren arabera 5.000 biztanletik gorako udalerrietan: berdez < 60, horiz 60-299, laranja 300-399 eta gorri >=400. / Semaforo según la tasa de incidencia acumulada en 14 días en los municipios de más de 5.000 habitantes: en verde <60, en amarillo 60-299, en naranja 300-399 y en rojo >= 400.

**PCR POSITIBO BERRIAK EUSKADIKO OSASUN EREMUETAN /
NUEVOS POSITIVOS PCR EN LAS ZONAS DE SALUD DE EUSKADI**

Alfabetoz ordenatuta./ Ordenado alfabéticamente.

OSASUN-EREMUAK/ZONAS DE SALUD	08/04	09/04	10/04	11/04	12/04	13/04	14/04	Tasa**	I(D)/I(D-7)**
Abetxuko	1	0	0	0	1	0	0	262,40	0,50
Aranbizkarra I	10	7	5	4	8	6	7	615,69	1,06
Aranbizkarra II	6	6	2	1	0	8	1	478,20	0,87
Casco Viejo (Vitoria)	3	9	6	2	4	6	9	342,91	1,29
Gazalbide Txagorritxu	2	6	10	3	3	1	2	378,67	1,11
La Habana	4	2	1	1	1	5	5	273,84	1,18
Lakua - Arriaga	3	9	4	2	6	3	3	395,33	1,03
Lakuabizkarra	13	9	8	11	9	8	12	500,53	1,02
Llanada Alavesa	3	0	0	0	2	5	2	89,39	1,10
Montaña alavesa	0	0	0	0	0	0	0	89,77	0,67
Norte-Villarreal	3	3	1	1	2	1	6	766,91	1,27
Norte-Zuya	0	0	0	1	1	0	2	216,45	0,67
Olaguibel	12	15	11	7	14	7	9	362,83	1,01
Olarizu	10	3	4	1	2	11	9	369,45	1,13
Salburua	9	12	15	4	1	4	3	537,76	1,18
San Martín	16	6	7	3	10	14	6	354,86	1,02
Sansomendi	1	7	3	2	6	4	4	461,37	1,54
Valles Alaveses I	0	1	0	0	1	3	1	360,32	0,44
Valles Alaveses II	0	0	0	1	4	3	1	413,22	2,50
Zabalgana	18	9	5	3	12	8	14	492,81	1,09
Zaramaga	5	5	6	4	2	8	3	387,70	0,93
OSI ARABA	119	109	88	51	89	105	99	408,49	1,04
Rioja	4	5	1	8	2	5	4	474,37	1,24
OSI ARABAKO ERRIOXA	4	5	1	8	2	5	4	474,37	1,24
Desierto / Urban	1	3	1	2	3	1	6	329,05	0,78
La Paz	5	8	9	3	3	6	7	285,40	1,54
Lutxana	0	4	5	2	2	2	2	390,05	1,38
Rontegi	0	2	0	0	0	1	7	255,33	0,55
San Vicente	4	5	5	1	4	6	6	285,17	1,39
Sestao Kueto	5	2	4	1	7	4	10	537,79	1,45
Sestao Markonzaga	6	8	5	6	6	8	5	437,30	1,24
Zaballa C.S.	2	5	3	4	2	2	2	245,08	1,45
Zuazo	3	6	4	2	1	2	6	211,42	1,03
OSI BARAKALDO SESTAO	26	43	36	21	28	32	51	318,28	1,16
Abadiño-Elorrio-Berriz	11	8	6	10	6	6	4	434,80	0,78
Aiala	15	4	3	5	5	8	4	374,84	2,06
Amorebieta	8	4	0	1	5	6	3	337,58	0,99
Arratia	5	7	2	1	4	2	5	305,61	1,45
Arrigorriaga	3	3	0	3	6	6	6	240,26	1,03

Basauri-Ariz	3	2	5	4	4	7	7	214,26	1,14
Basauri-Kareaga	6	9	7	6	2	4	2	450,86	1,50
Bermeo	3	8	1	3	3	6	6	214,58	1,78
Durango	9	16	10	11	7	5	7	366,09	1,24
Etxebarri	2	1	1	1	1	4	2	176,60	1,06
Galdakao	10	4	9	1	7	10	7	294,88	1,06
Gernika	4	5	2	0	3	2	10	180,68	2,62
Gernikaldea	0	6	1	4	1	3	3	302,55	2,56
Lekeitio	4	1	0	0	1	0	0	209,85	0,88
Llodio	7	9	6	5	12	7	5	371,94	1,41
Markina - Xemein	0	4	0	0	0	1	0	246,95	0,59
Ondarroa	5	5	5	4	7	6	10	942,01	0,83
OSI BARRUALDE-GALDAKAO	95	96	58	59	74	83	81	326,46	1,15
Basurto	7	16	8	9	10	3	8	461,57	1,36
Begoña	9	7	7	3	1	6	3	528,25	1,41
Bolueta	3	8	6	0	3	5	10	638,32	1,13
Bombero Etxaniz	9	12	34	21	6	15	25	535,54	1,23
Casco Viejo (Bilbao)	0	3	1	1	2	2	6	250,93	0,89
Deusto	14	32	21	7	12	22	13	866,87	1,23
Gazteleku	3	20	14	10	0	7	11	510,72	1,35
Indautxu	4	8	11	5	20	7	11	533,28	1,20
Javier Sáenz de Buruaga	4	10	6	6	6	13	7	580,73	1,42
Karmelo	0	5	0	1	2	9	2	318,82	1,75
La Peña	0	2	0	4	1	2	2	245,41	0,89
Mina del Morro	4	5	5	3	5	6	4	493,05	1,45
Miribilla-La Merced	6	10	12	8	5	6	12	434,69	1,42
Otxarkoaga	3	10	6	2	0	1	5	653,08	1,40
Rekalde	7	9	16	5	3	17	12	415,69	1,17
San Adrián	0	4	4	3	0	1	3	327,19	0,87
San Ignacio	5	7	3	3	7	10	7	348,23	1,15
Santutxu-Solokoetxe	6	9	11	5	3	9	9	497,36	1,65
Txurdinaga	4	4	5	5	4	5	9	443,72	1,25
Zorroza	1	5	4	0	2	2	3	212,39	0,86
Zurbaran	4	6	2	0	4	8	2	395,67	1,12
OSI BILBAO-BASURTO	93	192	176	101	96	156	164	478,79	1,25
Abanto-Muskiz	6	3	2	2	1	4	3	223,52	0,93
Balmaseda	1	8	0	2	2	1	2	246,77	1,21
Buenavista	7	10	9	2	5	7	4	487,32	1,68
Güeñes	0	2	0	0	2	3	4	182,73	1,25
Ortuella	1	0	0	0	2	0	4	165,23	1,27
Portugalete - Centro	3	3	6	9	3	3	4	361,46	1,53
Portugalete-Repelega	13	8	11	7	6	5	4	368,50	1,16
Santurtzi-Centro-Mamariga	14	3	10	4	8	6	7	399,87	1,28

Santurtzi Kabiezes	3	3	4	3	6	12	11	241,00	1,32
Trapagaran	1	3	3	1	5	2	5	285,16	1,10
Zalla	4	2	3	2	4	3	2	195,91	2,56
OSI EZKERRALDEA ENKARTERRI CRUCES	53	45	48	32	44	46	50	298,34	1,30
Alango	11	10	5	10	4	12	12	554,00	1,42
Algorta	9	9	5	5	7	19	16	316,67	1,28
Astrabudua	2	4	3	6	3	4	4	333,97	1,67
Erandio	5	11	6	3	2	3	5	368,87	2,08
Gorliz - Plentzia	5	5	1	2	2	5	0	286,89	1,25
Las Arenas	8	10	14	9	21	20	11	473,52	1,17
Leioa	4	7	7	1	6	6	9	264,00	1,61
Mungia	4	6	8	4	8	9	6	307,29	1,36
Sopela	2	7	5	7	5	10	7	267,28	1,33
Txorierrri	4	5	0	3	3	6	10	306,51	0,97
OSI URIBE	54	74	54	50	61	94	80	350,79	1,32
Arrasate	18	17	7	11	10	17	14	656,72	1,33
Bergara	9	3	2	5	7	8	6	359,04	1,18
Oñati	15	14	14	5	20	6	18	1213,41	1,81
Valle de Leniz	13	13	7	5	10	11	11	1022,73	2,34
OSI ALTO DEBA	55	47	30	26	47	42	49	737,35	1,59
Dumboa	3	4	8	8	15	11	11	281,58	1,98
Hondarribia	7	5	7	6	6	5	7	480,93	1,48
Irun - Centro	5	4	10	6	7	13	15	261,45	1,41
OSI BIDASOA	15	13	25	20	28	29	33	313,96	1,58
Deba	4	5	0	0	5	4	11	363,43	1,77
Eibar	7	3	2	7	2	13	7	394,99	1,54
Elgoibar	5	15	4	6	4	4	0	406,97	1,23
Ermua	4	2	1	0	5	15	1	290,02	0,63
Torrekua	2	0	0	4	3	3	4	357,14	1,06
OSI DEBABARRENA	22	25	7	17	19	39	23	364,49	1,13
Aiete	5	5	7	4	4	4	1	433,18	1,17
Alza-Roteta	2	6	5	3	3	13	7	290,89	1,50
Amara Berri	9	4	9	10	6	22	9	341,51	1,61
Amara Centro	8	2	1	0	1	7	2	264,41	1,44
Beraun - Errenteria	6	10	5	5	1	9	5	420,72	1,49
Bidebieta	0	2	1	3	2	1	5	305,26	1,83
Egia	3	5	8	6	5	8	16	520,76	1,75
Gros	6	10	5	10	14	15	10	415,37	1,58
Hernani - Urnieta - Astigarraga	17	19	15	10	18	31	23	562,27	1,89
Intxaurrondo	7	2	4	1	2	5	3	289,17	1,57
Iztietia - Errenteria	16	13	16	14	9	7	11	597,61	1,28
Lasarte - Usurbil	11	8	8	9	6	19	7	440,00	1,26
Lezo-San Juan	1	6	3	2	4	6	6	515,34	1,52

Loiola	2	3	2	0	1	1	0	272,55	0,91
Oiartzun	12	4	4	3	3	9	8	701,95	1,21
Ondarreta	6	14	12	6	4	14	8	355,15	1,22
Parte Vieja	4	7	5	5	1	10	4	455,20	1,11
Pasai Antxo	8	4	2	2	4	7	8	1010,10	1,51
Pasajes San Pedro	1	5	7	1	2	4	6	320,06	2,00
Zarautz – Orio - Aia	16	25	25	8	15	44	22	762,49	1,91
Zumaia - Zestoa - Getaria	12	5	3	5	11	18	23	625,04	2,12
OSI DONOSTIALDEA	152	159	147	107	116	254	184	475,12	1,52
Azkoitia	10	20	16	12	9	12	14	1083,69	2,36
Azpeitia	3	7	3	8	9	9	9	377,36	2,42
Beasain	11	10	3	6	11	13	10	635,48	0,71
Lazkao	1	6	2	4	13	3	5	769,86	1,00
Legazpi	2	4	3	19	12	20	15	1325,26	1,40
Ordizia	14	9	2	4	12	6	4	940,53	0,60
Zumarraga	16	8	12	10	11	12	14	748,00	0,94
OSI GOIERRI-ALTO UROLA	57	64	41	63	77	75	71	780,07	0,99
Alegia	5	4	4	3	4	5	4	640,36	1,34
Andoain	5	5	3	4	5	4	6	390,12	1,30
Ibarra	5	1	5	4	6	1	5	561,15	1,38
Tolosa	12	13	9	9	14	11	14	754,12	1,27
Villabona	12	15	13	10	6	9	11	645,00	1,72
OSI TOLOSALDEA	39	38	34	30	35	30	40	609,98	1,38
Otros	8	10	16	13	10	13	11		

*14 eguneko tasa 100.000 biztanleko/ Tasa de 14 días por 100.000 habitantes.

** Inzidentzia tasen arrazoiak **-I(D)/I(D-7)-** gaurko 14 eguneko inzidentzia metatuaren tasa duela astebeteko 14 eguneko inzidentzia metatuaren tasarekin konparatzen du. Tasen arrazoiaren balioa 1en azpitik dagoenean inzidentzia tasak behera egin duela esan nahi du. Duela astebeteko inzidentzia tasa zero den kasuetan “-” agertzen da. / La razón de tasas de incidencia **-I(D)/I(D-7)-** compara la tasa de incidencia acumulada en 14 días a fecha de hoy, con la incidencia acumulada en 14 días de hace una semana. En caso de que el valor de la ratio sea un valor por debajo de 1, significa que la incidencia ha disminuido. Cuando la tasa de incidencia de hace una semana es cero se indica con “-”.

* Semaforoa 14 eguneko inzidentzia tasaren arabera: berdez < 60, horiz 60-299, laranja 300-399 eta gorri >=400. / Semaforo según la tasa de incidencia acumulada en 14 días: en verde <60, en amarillo 60-299, en naranja 300-399 y en rojo >= 400.