

KORONABIRUSAREN EGOERA EPIDEMIOLOGIKOA EUSKADIN (COVID-19) SITUACIÓN EPIDEMIOLÓGICA DEL CORONAVIRUS (COVID-19) EN EUSKADI

-- RESULTADOS DE TESTS VALIDADOS EL 10/08/2021--

Osasun Sailburuordetza / Viceconsejería de Salud
COVID Informazio Zerbitzua / Servicio de Información COVID

OPEN DATA:

Informe honetan argitaratzen diren datu guztiak hurrengo webgunean dituzue eskuragarri. / Todos los datos publicados en este informe están disponibles en la siguiente página web.

<https://opendata.euskadi.eus/catalogo/-/evolucion-del-coronavirus-covid-19-en-euskadi/>

TXOSTENEAN ORAIN ARTE ARAZTU EDO ZUZENDU DIREN AKATSAK ERRORES DEPURADOS O CORREGIDOS HASTA LA FECHA EN EL INFORME

Txosten honen informazioa etengabe berrikusten eta arazten ari da. Baliteke, gardentasunaren mesedetan, akats puntualen bat egotea, gerora zuzenduko dena. / La información de este informe está continuamente siendo revisada y depurada. En aras de la transparencia puede que haya algún error puntual que se corregirá posteriormente.

ARAZTU EDO ZUZENDU DIREN AKATSAK	ERRORES DEPURADOS O CORREGIDOS
Egunero desadostasun txikiak zuzentzen dira bizilekuaren eta testa eskatzen den lurralde historikoaren artean.	Cada día se corrigen pequeñas discrepancias entre el lugar de residencia y el territorio histórico desde donde se solicita el test.

BIZI BERRI IV PLANEKO ADIERAZLEAK / INDICADORES DEL PLAN BIZI BERRI IV

Indicador	Balioa / Valor
-Tasa de Incidencia Acumulada en 14 días	632,90 (-27,60)
-Índice de reproductividad (R_t —conocida como R_0)	0,88 (+0,02)
-Razón de Tasas	0,77 (-0,02)
-Ocupación en camas UCI	67 (-2)
-Tasa de Incidencia Acumulada en 14 días en mayores de 65 años.	235,05 (-1,21)
-Trazabilidad de los casos (últimos 7 días)	33,6% (-0,2)

KORONABIRUSAREN EGOERA EPIDEMIOLOGIKOA EUSKADIN (COVID-19) SITUACIÓN EPIDEMIOLÓGICA DEL CORONAVIRUS (COVID-19) EN EUSKADI

-- RESULTADOS DE TESTS VALIDADOS EL 10/08/2021--

	PCR	Antigeno	Guztira
Egindako test diagnostiko kopurua / Número de test diagnósticos realizados:	5.883	2.478	8.361
Emitza positibo kopurua / Número de resultados positivos:	610	355	965
Emitza positiboen ehunekoa / Porcentaje de test positivos:	10,4%	14,3%	11,5%

TEST DIAGNOSTIKOA EGITEKO ARRAZOA EMAITZA POSITIBOA DUTEN KASUETAN/ MOTIVO DE REALIZACIÓN DEL TEST DIAGNÓSTICO EN CASOS CON RESULTADO POSITIVO

	Kontaktua izatea / Ser contacto *	Sintomak izatea / Ser sintomáticos *	Beste arrazoi bat / Otro motivo *
04/08	33,2%	43,0%	23,8%
05/08	33,2%	41,4%	25,3%
06/08	33,0%	40,0%	27,1%
07/08	33,1%	38,5%	28,3%
08/08	33,4%	39,0%	27,6%
09/08	33,8%	38,5%	27,8%
10/08	33,6%	37,5%	28,9%

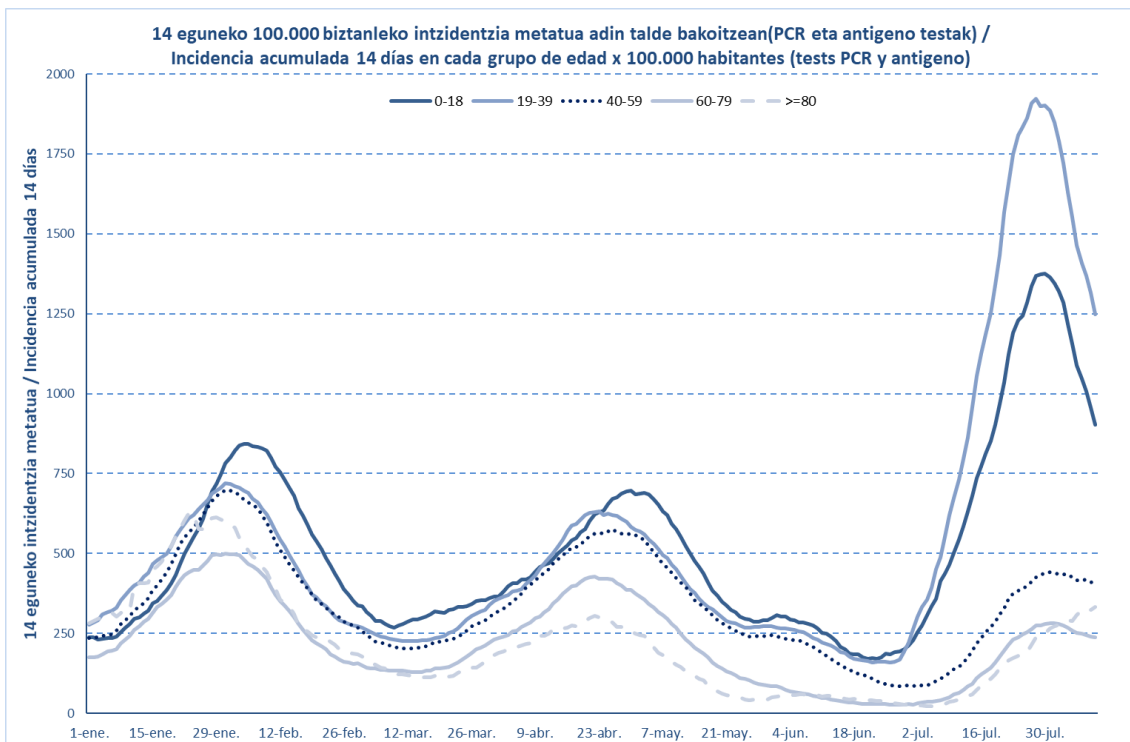
*Azken 7 egunetako emaitzen batzbestekoa / Media de los resultados de los últimos 7 días.

KASU POSITIBO BERRIAK HERRIALDE HISTORIKOAREN ARABERA / NUEVOS CASOS POSITIVOS SEGÚN SU TERRITORIO HISTÓRICO

	Kasu positibo kopurua / Número de casos positivos	100.000 biztanleko 14 eguneko inzidentzia tasa metatua/ Tasa de incidencia acumulada en 14 días por 100.000 habitantes	Tasen arrazoia/ Razón de tasas I(D)/I(D-7)
Araba	171	532,09	0,84
Bizkaia	532	684,13	0,77
Gipuzkoa	232	552,29	0,75
Otros	30		
Euskadi	965	632,90	0,77

**KASU POSITIBO BERRIAK ADIN-TARTEKA /
NUEVOS CASOS POSITIVOS POR GRUPOS DE EDAD**

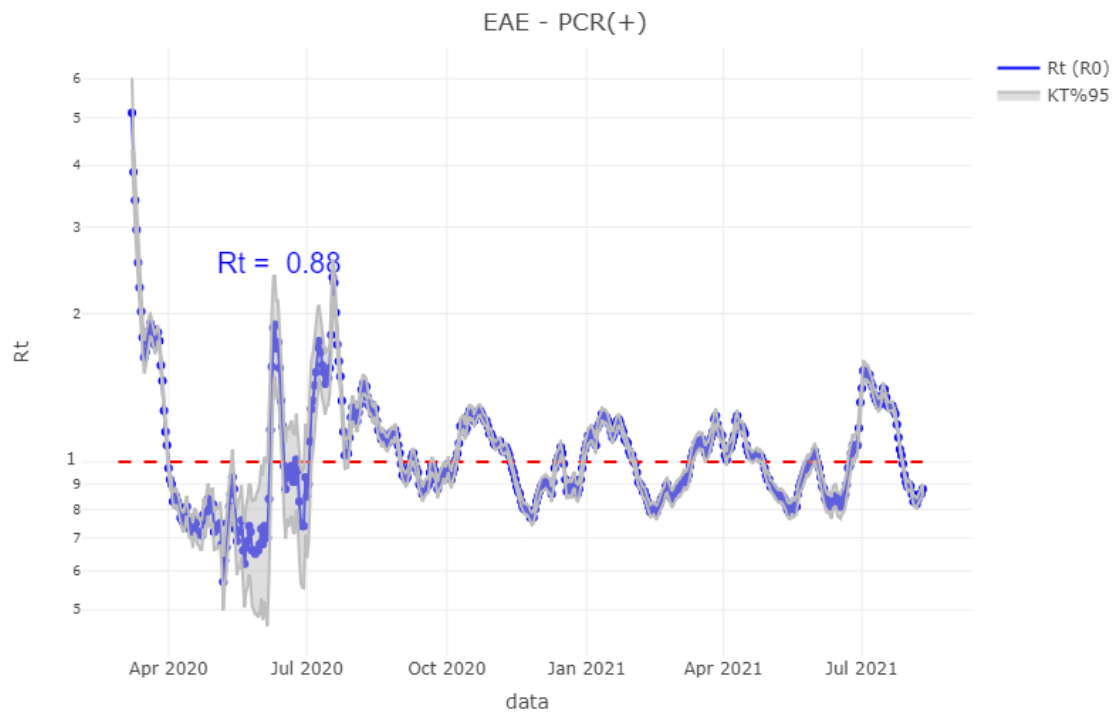
	Kasu positibo kopurua / Número de casos positivos	100.000 biztanleko 14 eguneko intzidentzia tasa metatua/ Tasa de incidencia acumulada en 14 días por 100.000 habitantes	Tasen arrazoa/ Razón de tasas I(D)/I(D-7)
0-9	84	571,68	0,93
10-19	174	1389,53	0,61
20-29	244	1886,76	0,75
30-39	114	628,79	0,76
40-49	92	387,79	0,92
50-59	93	412,75	0,93
60-69	71	281,26	0,82
70-79	30	181,59	0,98
80-89	30	289,16	1,05
>=90	29	501,59	1,63



	Kasu positibo kopurua / Número de casos positivos	100.000 biztanleko 14 eguneko intzidentzia tasa metatua/ Tasa de incidencia acumulada en 14 días por 100.000 habitantes	Tasen arrazoa/ Razón de tasas I(D)/I(D-7)
0-2	25	624,25	0,96
3-5	28	522,33	0,98
6-12	59	589,90	0,81
13-16	64	1081,73	0,73
17-18	52	2555,77	0,54

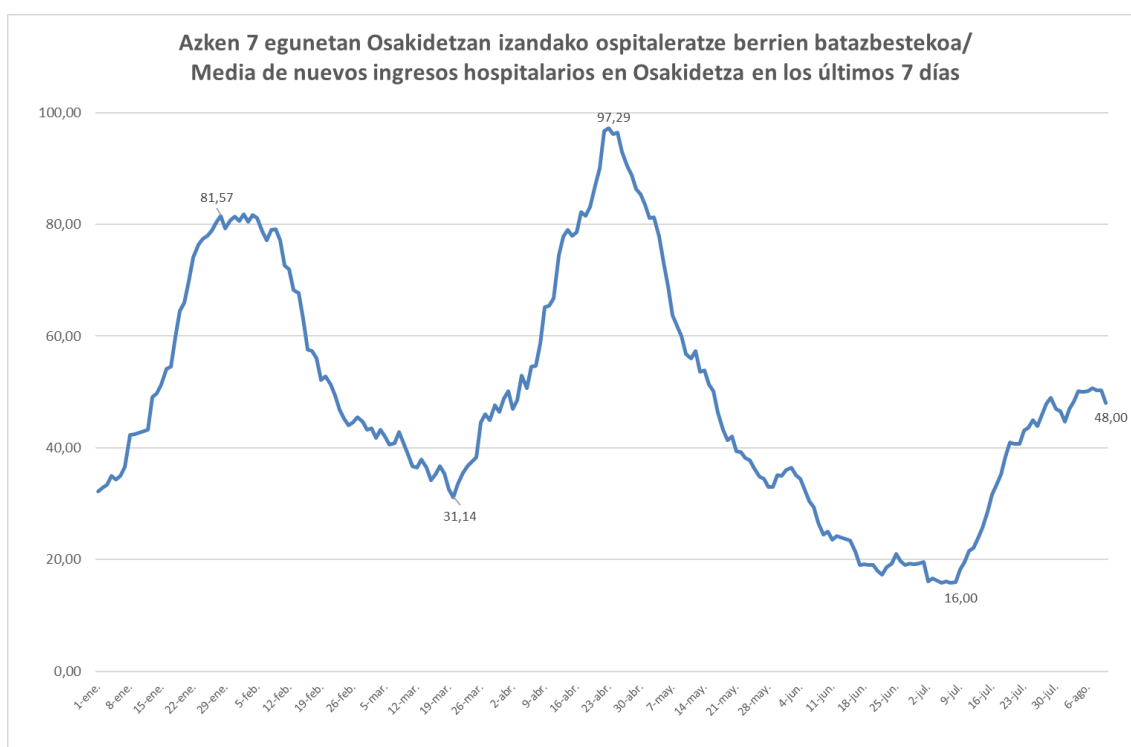
**OINARRIZKO BIRSORKUNTZA TASA /
NÚMERO REPRODUCTIVO BÁSICO**

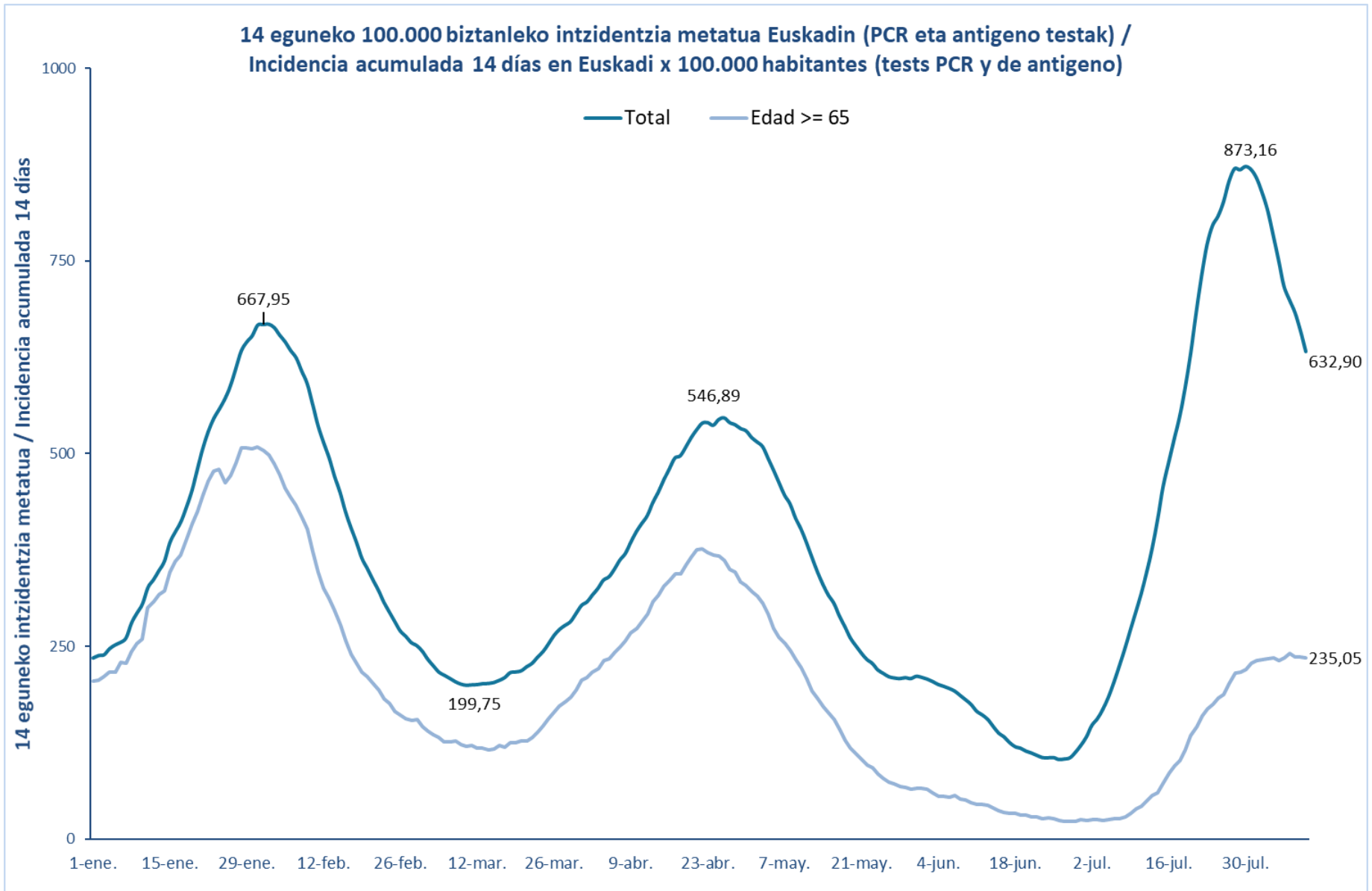
	Euskadi (%95 IC)	Araba	Bizkaia	Gipuzkoa
04/08	0,83 (0,81; 0,85)	0,96	0,81	0,83
05/08	0,83 (0,81; 0,85)	0,95	0,81	0,84
06/08	0,82 (0,80; 0,84)	0,86	0,81	0,82
07/08	0,84 (0,82; 0,86)	0,86	0,84	0,84
08/08	0,86 (0,83; 0,88)	0,87	0,85	0,87
09/08	0,86 (0,84; 0,88)	0,88	0,86	0,85
10/08	0,88 (0,86; 0,90)	0,93	0,89	0,84

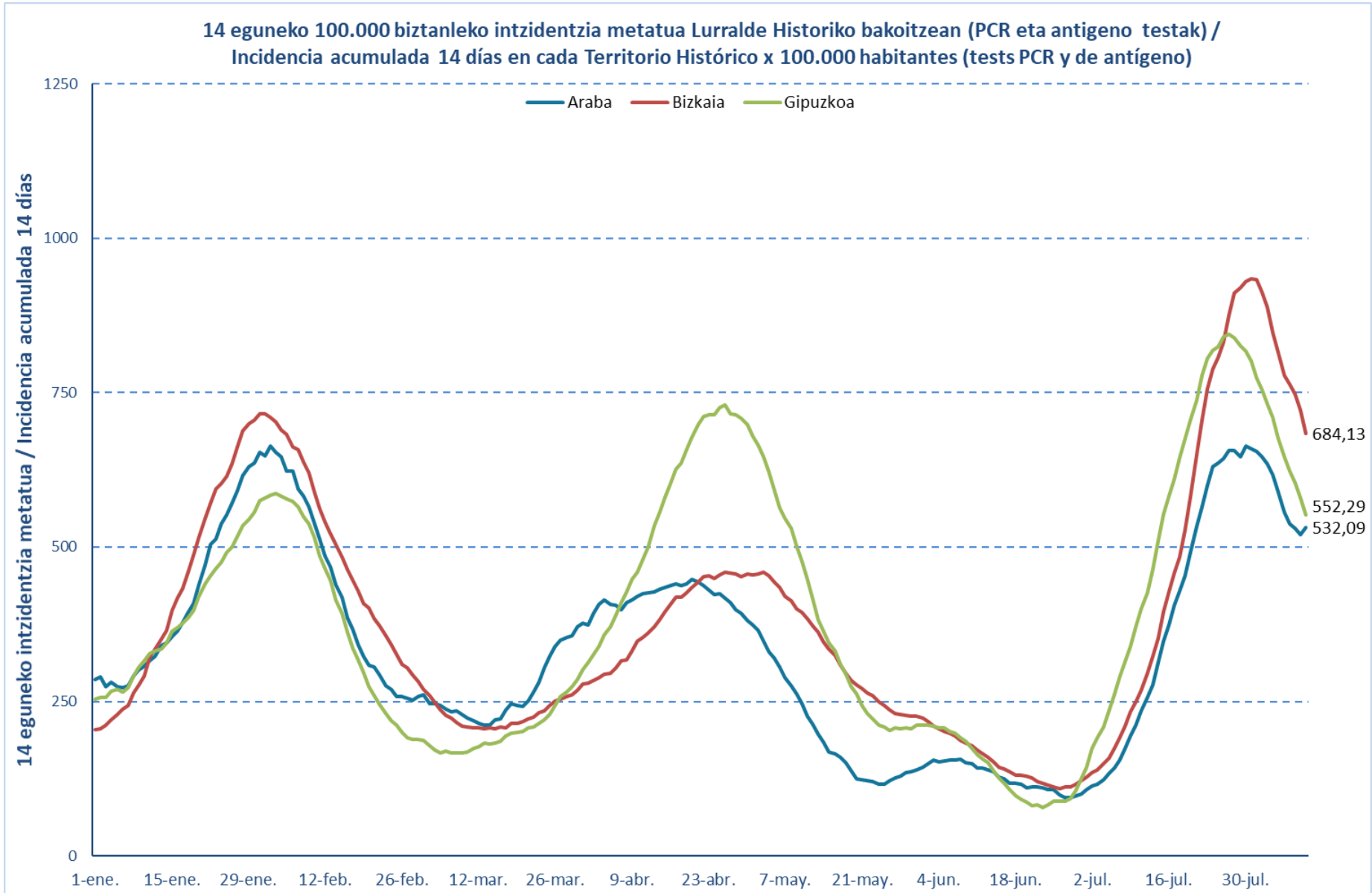


**BALIABIDE ASISTENTZIALEN ERABILERA /
UTILIZACIÓN DE LOS RECURSOS ASISTENCIALES**

	ZIUn ospitaleratuak Osakidetzan/ Ingresados en UCI en Osakidetza	Ospitaleratze berriak Osakidetzan/ Nuevos ingresos en planta en Osakidetza	Osakidetzan ospitaleratuta daudenak / Ingresados en planta en Osakidetza
28/07	60	43	233
29/07	62	55	243
30/07	63	48	219
31/07	63	31	219
01/08	60	33	239
02/08	63	56	240
03/08	61	72	266
04/08	61	56	265
05/08	66	54	259
06/08	67	49	251
07/08	66	35	268
08/08	66	30	285
09/08	69	56	279
10/08	67	56	282

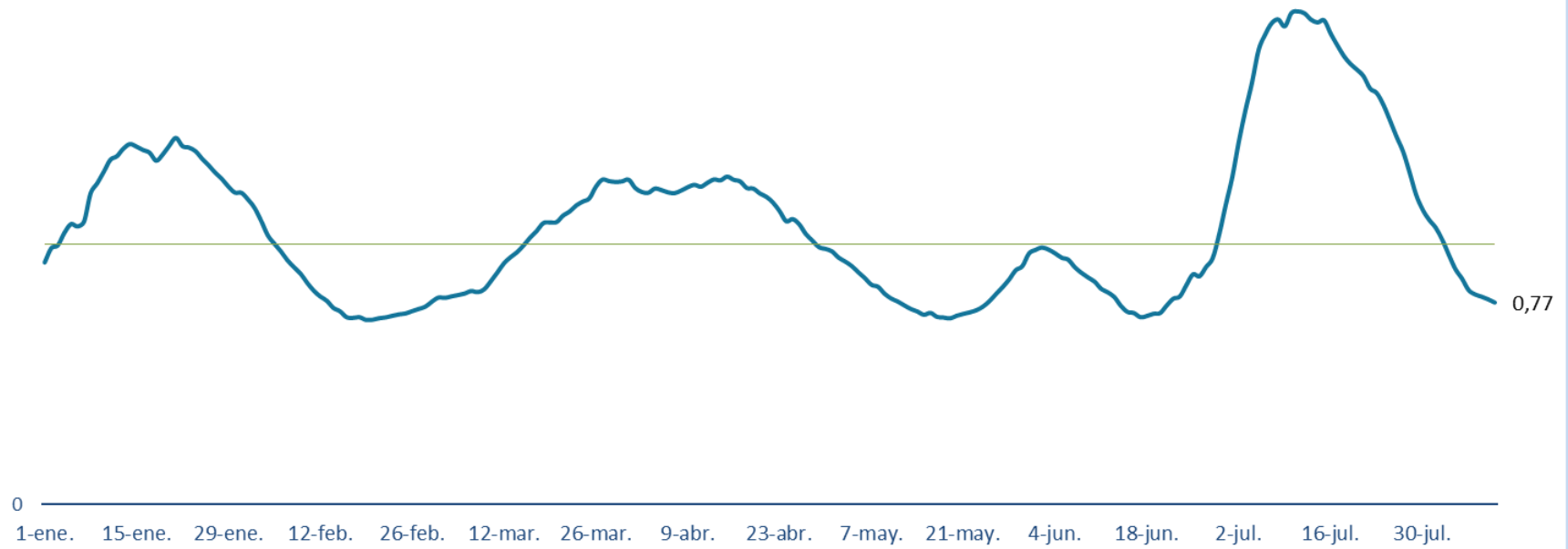






Euskadiko 14 eguneko inzidentzia tasen arrazoiaren bilakaera / Evolución de la razón de tasas de 14 días en Euskadi

Tasen arrazoia / Razón de tasas





**PCR POSITIBO BERRIAK EUSKADIKO UDALERRIETAN /
NUEVOS POSITIVOS PCR EN LOS MUNICIPIOS DE EUSKADI**

UDALERRIA / MUNICIPIO	04/08	05/08	06/08	07/08	08/08	09/08	10/08	Tasa	I(D)/I(D-7)
Agurain/Salvatierra	2	1	0	0	4	1	2	373,62	0,83
Alegría-Dulantzi	4	0	1	1	2	0	1	668,79	0,57
Amurrio	9	2	1	5	7	2	6	600,19	0,95
Añana	0	0	0	0	0	0	0	0,00	0,00
Aramaio	0	1	2	1	1	2	0	810,81	1,20
Armiñón	0	0	0	0	0	0	0	448,43	1,00
Arraia-Maeztu	0	0	1	0	0	0	0	546,45	0,80
Arratzua-Ubarrundia	0	0	0	0	0	0	0	289,86	1,00
Artziniega	2	0	1	2	0	1	0	366,30	1,75
Asparrena	2	0	0	0	0	1	0	742,57	0,67
Ayala/Aiara	2	4	1	0	1	0	3	1001,73	0,91
Baños de Ebro/Mañueta	0	0	0	0	0	0	0	0,00	0,00
Barrundia	0	0	0	0	0	0	0	106,27	0,17
Berantevilla	0	0	0	0	0	0	0	200,40	0,50
Bernedo	2	1	0	1	0	1	10	3773,58	3,33
Campezo/Kanpezu	0	2	1	1	1	0	1	754,01	2,67
Elburgo/Burgelu	0	5	1	0	0	0	2	1255,89	8,00
Elciego	0	0	0	0	0	0	0	0,00	-
Elvillar/Bilar	0	0	0	0	0	0	0	0,00	0,00
Erriberagoitia/Ribera Alta	0	0	0	0	0	1	0	120,48	-
Harana/Valle de Arana	0	1	0	0	0	0	0	423,73	-
Iruña Oka/Iruña de Oca	1	1	1	2	3	0	5	807,80	1,38
Iruraiz-Gauna	0	1	0	0	0	0	0	183,15	1,00
Kripan	0	0	0	0	0	0	0	0,00	-
Kuartango	0	0	0	0	0	0	0	0,00	-
Labastida/Bastida	1	1	0	0	0	0	0	192,18	0,75
Lagrán	0	0	0	0	0	0	0	0,00	-
Laguardia	0	0	4	3	0	1	2	717,08	2,75
Lanciego/Lantziego	0	0	0	1	0	0	0	132,80	0,33
Lantarón	0	0	0	0	0	0	0	105,82	0,33
Lapuebla de Labarca	0	0	1	2	0	1	2	1820,25	1,07
Laudio/Llodio	6	5	7	4	2	7	2	446,84	0,79
Legutio	0	0	0	1	0	2	1	545,85	1,00
Leza	0	0	0	0	0	0	0	442,48	0,33
Moreda de Álava/Moreda Araba	0	0	0	0	0	0	1	371,75	-
Navaridas	0	0	0	0	0	0	0	500,00	1,00
Okondo	0	0	0	0	0	0	0	410,85	0,63

Oyón-Oion	1	2	0	1	0	0	2	369,21	1,00
Peñacerrada-Urizaharra	0	0	0	0	0	0	0	0,00	-
Ribera Baja/Erribera Beitia	0	0	0	0	0	0	1	124,92	0,18
Samaniego	0	0	0	0	0	0	0	0,00	0,00
San Millán/Donemiliaga	1	0	0	0	0	0	0	413,22	1,50
Urkabustaiz	2	4	0	0	1	0	0	1241,38	1,29
Valdegovía/Gaubea	0	0	0	0	0	0	0	0,00	0,00
Villabuena de Álava/Eskuernaga	0	0	1	0	0	0	0	354,61	1,00
Vitoria-Gasteiz	106	76	71	89	52	66	130	535,30	0,82
Yécora/Iekora	0	0	0	0	0	0	0	0,00	-
Zalduondo	0	0	0	0	0	0	0	0,00	-
Zambrana	1	0	0	0	1	0	0	448,43	2,00
Zigoitia	0	0	0	0	1	0	0	292,91	0,45
Zuia	1	1	0	0	2	1	0	508,04	0,75
ARABA	143	108	94	114	78	87	171	532,09	0,84

Abadiño	2	4	1	1	0	1	2	477,17	0,58
Abanto y Ciérvana-Abanto Zierbena	9	4	4	9	0	3	6	1042,00	0,70
Ajangiz	1	0	0	1	1	0	2	1818,18	1,14
Alonsotegi	6	2	6	1	2	7	0	1133,95	2,00
Amorebieta-Etxano	15	9	11	7	4	5	3	648,00	0,71
Amoroto	1	0	0	0	0	0	0	722,89	0,60
Arakaldo	0	0	0	0	0	0	0	0,00	-
Arantzazu	0	0	0	0	0	0	0	773,20	0,60
Areatza	0	1	1	0	1	0	0	487,80	1,50
Arrankudiaga	1	1	0	0	0	0	0	294,70	1,50
Arratzu	0	0	0	0	0	0	0	243,90	1,00
Arrieta	0	0	0	0	0	0	1	177,62	0,25
Arrigorriaga	2	2	3	5	1	12	2	468,89	0,69
Artea	0	0	0	0	1	1	0	554,79	0,44
Artzentales	0	1	0	0	0	0	0	894,19	0,46
Atxondo	0	0	0	1	1	0	0	216,61	0,75
Aulesti	0	0	1	0	0	0	0	2245,51	0,47
Bakio	1	0	1	0	0	0	0	380,66	0,24
Balmaseda	4	8	8	1	0	1	9	1204,50	0,81
Barakaldo	47	57	32	26	30	30	29	635,35	0,81
Barrika	1	2	0	0	0	0	1	718,48	0,69
Basauri	16	20	17	21	7	8	25	576,05	0,79
Bedia	2	0	1	0	0	0	1	476,64	2,50
Berango	5	14	3	7	3	1	7	935,99	1,01
Bermeo	5	9	7	13	11	9	7	804,26	0,79
Berriatua	0	5	3	1	1	1	1	1272,87	0,73
Berriz	1	0	2	0	1	0	2	386,10	0,62

Bilbao	200	161	182	161	91	129	172	697,30	0,82
Busturia	2	2	2	0	1	0	0	1602,96	1,08
Derio	2	4	1	1	3	1	4	502,36	0,62
Dima	0	0	1	0	1	1	0	764,95	0,65
Durango	15	12	8	6	7	9	19	682,08	0,73
Ea	0	0	1	0	0	0	1	717,70	0,50
Elantxobe	0	0	0	0	0	0	0	840,34	1,00
Elorrio	3	3	3	0	1	2	3	604,19	0,61
Erandio	10	17	9	11	8	5	15	663,04	0,84
Ereño	0	0	0	0	0	0	0	0,00	-
Ermua	3	6	2	3	0	0	4	412,01	0,69
Errigoiti	0	0	0	0	0	0	0	204,08	1,00
Etxebarri	7	4	4	4	1	2	2	506,11	0,68
Etxebarria	1	0	0	0	0	0	0	671,14	0,15
Forua	0	0	0	0	0	0	0	331,86	0,50
Fruiz	0	0	0	0	0	0	0	536,67	0,60
Galdakao	17	15	6	8	5	11	8	539,11	0,75
Galdames	0	0	0	0	0	0	0	236,97	0,22
Gamiz-Fika	0	0	0	0	0	1	1	293,90	0,29
Garai	0	0	0	0	0	0	0	0,00	0,00
Gatika	1	1	1	0	2	0	4	1212,86	0,61
Gautegiz Arteaga	0	0	0	0	0	0	0	236,13	0,50
Gernika-Lumo	7	5	10	5	2	1	4	523,56	0,64
Getxo	51	63	64	61	36	45	46	986,32	0,95
Gizaburuaga	0	0	0	0	0	0	0	0,00	0,00
Gordexola	0	1	1	1	0	0	1	580,38	1,11
Gorliz	3	3	2	4	2	3	1	791,91	0,90
Güeñes	5	0	2	1	2	1	1	350,45	0,66
Ibarrangelu	0	0	0	0	0	0	0	322,06	0,67
Igorre	0	2	2	3	1	1	0	688,18	0,91
Ispaster	0	0	0	0	2	0	0	268,82	0,67
Iurreta	3	0	1	0	2	1	0	406,72	0,88
Izurtza	0	0	0	0	0	0	0	696,86	1,00
Karrantza Harana/Valle de Carranza	1	0	0	0	0	0	2	388,14	0,55
Kortezubi	0	0	0	0	0	0	0	0,00	0,00
Lanestosa	0	0	0	0	0	0	0	0,00	0,00
Larrabetzu	0	0	1	1	0	2	1	1169,59	0,56
Laukiz	1	1	3	1	2	0	1	1002,51	2,40
Leioa	18	18	9	10	12	11	21	738,29	0,76
Lekeitio	3	2	3	3	3	2	1	691,85	0,55
Lemoa	3	1	2	1	1	2	0	496,14	0,90
Lemoiz	0	1	0	1	0	0	0	715,99	0,64
Lezama	1	1	0	0	0	0	4	372,98	0,56

Loiu	0	3	1	0	1	1	3	735,61	0,74
Mallabia	1	0	0	1	0	0	0	420,17	0,45
Mañaria	0	0	0	1	0	1	0	766,28	1,33
Markina-Xemein	2	3	0	2	1	2	5	935,32	0,19
Maruri-Jatabe	0	0	0	0	0	0	0	327,51	0,38
Mendata	1	0	0	0	0	0	0	740,74	0,60
Mendexa	0	0	0	0	0	0	0	211,86	0,33
Meñaka	0	1	0	1	0	0	1	426,14	0,75
Morga	0	0	0	0	0	0	0	516,80	0,40
Mundaka	0	1	0	4	1	0	0	813,89	0,68
Mungia	10	9	5	7	6	1	3	549,83	0,57
Munitibar-Arbatzegi Gerrikaitz	0	0	0	0	0	0	1	436,68	0,29
Murueta	1	1	0	0	0	0	0	1607,72	1,25
Muskiz	6	3	2	2	0	0	6	508,09	0,78
Muxika	1	0	1	0	0	1	0	401,34	0,50
Nabarniz	0	0	0	1	0	0	0	425,53	-
Ondarroa	6	4	6	4	5	7	10	1097,23	0,54
Orozko	4	1	1	3	1	0	0	874,19	1,00
Ortuella	6	5	2	4	4	2	5	709,99	0,82
Otxandio	0	0	0	0	0	0	0	0,00	0,00
Plentzia	2	4	2	1	2	2	2	795,45	0,76
Portugalete	26	18	21	12	13	13	22	604,51	0,92
Santurtzi	21	18	17	18	6	11	12	585,51	0,74
Sestao	12	16	12	10	14	14	14	814,80	0,96
Sondika	0	2	3	2	0	1	5	595,50	0,50
Sopela	14	18	5	7	5	8	12	1176,47	0,90
Sopuerta	1	0	0	0	0	1	0	398,09	0,29
Sukarrieta	0	0	0	0	0	1	0	299,40	-
Trucios-Turtzioz	0	0	0	0	0	0	0	192,31	0,25
Ubide	1	0	0	0	0	0	0	2222,22	1,00
Ugao-Miraballes	4	2	0	2	0	8	2	584,23	2,40
Urduliz	2	2	1	1	0	2	1	465,12	0,57
Urduña/Orduña	2	4	10	4	2	1	1	803,21	1,89
Valle de Trápaga-Trapagaran	3	6	1	3	1	3	6	556,73	0,75
Zaldibar	0	0	0	1	0	0	0	229,89	0,50
Zalla	3	4	0	0	2	1	2	509,42	0,57
Zamudio	1	3	0	0	0	3	5	543,31	0,95
Zaratamo	0	0	0	0	0	0	0	242,87	0,44
Zeanuri	0	0	0	0	0	0	0	159,49	0,67
Zeberio	0	1	1	0	0	0	0	553,51	0,75
Zierbena	2	0	1	1	0	0	0	787,40	0,44
Ziortza-Bolibar	0	0	0	0	0	0	0	1138,95	0,26
BIZKAIA	608	591	513	472	313	393	532	684,13	0,77

Abaltzisketa	0	0	0	0	0	0	0	636,94	0,33
Aduna	0	0	0	0	0	0	0	414,08	0,33
Aia	0	0	0	0	0	0	0	201,51	0,44
Aizarnazabal	1	0	0	0	0	0	0	130,04	1,00
Alegia	2	2	0	1	1	1	3	1334,82	0,71
Albiztur	0	0	0	0	0	0	0	1023,89	1,00
Alkiza	0	0	0	0	0	1	0	285,71	-
Alzaga	0	0	0	1	0	0	0	1639,34	1,00
Altzo	0	0	1	1	0	0	0	1538,46	0,86
Amezketza	0	0	0	0	0	0	0	217,39	0,29
Andoain	11	4	1	3	1	0	4	500,40	0,78
Anoeta	1	4	1	3	2	1	3	1034,48	1,50
Antzuola	0	0	1	2	0	1	0	504,82	0,92
Arama	0	0	0	0	0	1	0	1470,59	1,00
Aretxabaleta	5	5	2	3	0	3	1	762,71	0,77
Arrasate/Mondragón	7	3	8	6	2	0	3	371,34	0,53
Asteasu	1	3	2	1	0	3	0	833,33	1,30
Astigarraga	5	3	0	0	2	0	1	479,47	0,94
Ataun	0	0	1	1	1	5	0	1144,82	1,00
Azkoitia	7	3	4	1	3	1	2	492,36	0,69
Azpeitia	10	14	13	14	11	8	12	867,28	1,04
Baliarrain	0	1	0	1	0	1	0	2424,24	4,00
Beasain	4	5	9	3	3	2	3	613,37	0,64
Beizama	0	0	0	1	0	0	0	1612,90	2,00
Belauntza	2	0	0	0	0	0	1	1532,57	1,33
Berastegi	1	0	0	0	0	0	0	285,17	0,75
Bergara	2	3	6	2	2	0	6	325,88	0,60
Berrobi	0	0	0	1	0	0	0	163,13	0,08
Bidania-Goiatz	0	0	0	0	0	0	0	178,57	0,33
Deba	1	0	7	2	1	2	3	641,85	0,80
Donostia / San Sebastián	89	79	66	32	52	56	59	522,50	0,78
Eibar	12	15	15	22	12	8	13	877,19	0,84
Elduain	0	0	0	0	0	0	0	0,00	0,00
Elgeta	0	0	0	0	0	0	0	0,00	0,00
Elgoibar	1	1	2	5	3	0	1	407,28	0,47
Errenteria	10	32	6	6	8	6	11	480,39	0,78
Errezil	1	0	0	0	1	0	1	483,09	-
Eskoriatza	2	3	1	0	1	1	4	487,45	0,61
Ezkio-Itsaso	0	0	0	1	0	0	1	788,64	0,71
Gabiria	0	0	0	0	0	0	1	779,73	0,36
Gaintza	0	0	0	1	0	0	0	877,19	1,00
Gaztelu	0	0	1	0	0	0	0	2976,19	1,25
Getaria	0	1	0	0	0	1	2	600,71	0,65

Hernani	10	6	4	1	1	0	4	318,03	0,67
Hernalde	0	0	0	0	0	0	0	327,87	1,00
Hondarribia	13	6	8	2	4	5	4	506,36	0,62
Ibarra	3	3	0	1	0	0	0	301,90	0,62
Idiazabal	0	0	1	2	2	1	0	882,35	0,84
Ikaztegieta	1	0	0	0	0	0	0	205,76	0,14
Irun	21	11	17	8	16	33	27	558,07	0,69
Irura	2	1	0	0	0	0	1	386,31	0,64
Itsasondo	0	1	0	1	1	0	0	549,45	4,00
Larraul	0	0	1	0	0	0	0	796,81	0,67
Lasarte-Oria	3	8	6	0	3	5	8	404,31	0,82
Lazkao	7	4	6	2	2	2	1	905,54	1,42
Leaburu	2	2	0	0	0	0	0	1587,30	1,50
Legazpi	1	2	1	2	1	3	3	344,87	0,73
Legorreta	0	0	0	0	0	0	0	201,34	0,27
Leintz Gatzaga	0	1	0	0	0	0	0	427,35	-
Lezo	5	2	2	0	0	0	1	460,53	0,82
Lizartza	2	3	1	2	0	0	0	1849,00	2,00
Mendaro	0	0	0	0	0	0	1	567,38	0,52
Mutiloa	0	1	0	0	0	0	0	3529,41	1,13
Mutriku	3	0	0	3	2	0	2	658,64	0,65
Oiartzun	2	4	2	3	3	3	8	559,36	0,78
Olaberria	3	0	1	0	0	0	0	545,26	0,71
Oñati	0	7	5	0	2	3	1	418,56	0,51
Ordizia	4	9	1	11	2	5	2	1052,63	0,92
Orendain	0	0	0	0	0	0	0	0,00	0,00
Orexa	1	0	0	1	0	0	0	1886,79	-
Orio	3	1	2	0	0	1	0	391,39	0,45
Ormaiztegi	2	3	0	1	0	1	0	862,07	1,22
Pasaia	4	9	4	3	2	3	8	466,45	0,68
Segura	1	0	1	0	0	0	0	1956,95	0,77
Soraluze-Placencia de las Armas	0	2	1	1	0	1	0	226,47	1,50
Tolosa	14	7	14	3	1	7	4	530,93	0,77
Urnietta	6	0	3	1	1	5	1	531,49	0,92
Urretxu	2	1	2	1	6	1	0	571,09	0,78
Usurbil	3	1	3	0	1	0	1	253,65	0,80
Villabona	3	8	6	3	4	4	2	1149,23	1,24
Zaldibia	0	4	0	2	0	0	2	1145,96	0,95
Zarautz	10	13	2	9	7	4	8	548,25	0,77
Zegama	1	0	2	0	0	0	0	328,73	0,83
Zerain	1	0	0	0	0	0	0	729,93	1,00
Zestoa	2	7	0	1	1	0	0	539,29	0,62
Zizurkil	1	2	2	1	0	0	0	691,93	0,66

Zumaia	5	12	2	12	3	1	6	722,50	0,75
Zumarraga	3	5	2	3	1	3	2	610,94	0,80
GIPUZKOA	319	327	249	194	172	193	232	552,29	0,75

OTROS	32	22	23	31	19	14	30		
--------------	----	----	----	----	----	----	----	--	--

*14 eguneko tasa 100.000 biztanleko. Tasak kalkulatzeko EUSTATen Biztanleen Udal-Erroldaren Estatistikan 2020ko urtarrilaren 1erako argitaratutako biztanleria hartzen da. / Tasa de 14 días por 100.000 habitantes. Las tasas se calculan con respecto a la población publicada por EUSTAT en la Estadística Municipal de Habitantes para el 1 de enero del 2020. https://eu.eustat.eus/bankupx/pxweb/eu/euskara/-/PX_2212_ep06b.px

** Inzidentzia tasen arrazoiak $-I(D)/I(D-7)$ - gaurko 14 eguneko inzidentzia metatuaren tasa duela astebeteko 14 eguneko inzidentzia metatuaren tasarekin konparatzen du. Tasen arrazoiaren balioa 1en azpitik dagoenean inzidentzia tasak behera egin duela esan nahi du. Duela astebeteko inzidentzia tasa zero den kasuetan “-“ agertzen da. / La razón de tasas de incidencia $-I(D)/I(D-7)$ - compara la tasa de incidencia acumulada en 14 días a fecha de hoy, con la tasa de incidencia acumulada en 14 días de hace una semana. En caso de que el valor de la ratio sea un valor por debajo de 1, significa que la incidencia ha disminuido. Cuando la tasa de incidencia de hace una semana es cero se indica con “-“.

+ Semaforoa 14 eguneko inzidentzia tasaren arabera 5.000 biztanletik gorako udalerrietan: berdez < 60, horiz 60-299, laranja 300-399 eta gorri >=400. / Semaforo según la tasa de incidencia acumulada en 14 días en los municipios de más de 5.000 habitantes: en verde <60, en amarillo 60-299, en naranja 300-399 y en rojo >= 400.

PCR POSITIBO BERRIAK EUSKADIKO OSASUN EREMUETAN / NUEVOS POSITIVOS PCR EN LAS ZONAS DE SALUD DE EUSKADI

Alfabetoz ordenatuta./ Ordenado alfabéticamente.

OSASUN-EREMUAK/ZONAS DE SALUD	04/08	05/08	06/08	07/08	08/08	09/08	10/08	Tasa**	I(D)/I(D-7)**
Abetxuko	2	3	1	2	1	0	2	498,56	0,90
Aranbizkarra I	6	2	2	8	3	3	7	483,28	0,80
Aranbizkarra II	2	1	1	0	1	3	4	275,57	0,63
Casco Viejo (Vitoria)	15	0	10	3	4	4	4	555,19	0,86
Gazalbide Txagorritxu	5	3	5	5	0	4	9	378,67	0,77
La Habana	3	3	2	3	1	3	4	348,52	1,02
Lakua - Arriaga	9	8	2	5	3	3	4	453,66	0,74
Lakuabizkarra	14	4	7	15	5	11	18	606,08	0,76
Llanada Alavesa	8	6	2	1	6	1	5	502,31	0,71
Montaña alavesa	2	5	2	2	2	1	13	1660,68	2,64
Norte-Villarreal	1	1	0	0	0	2	1	371,83	0,84
Norte-Zuya	3	5	1	0	3	2	0	631,31	0,97
Olaguibel	11	8	9	19	5	5	15	494,50	0,77
Olarizu	4	4	7	4	7	2	4	393,68	0,65
Salburua	4	10	7	5	8	6	7	519,84	1,07
San Martín	13	10	5	8	5	10	17	550,64	0,76
Sansomendi	4	3	2	1	1	4	7	525,75	0,98
Valles Alaveses I	2	1	1	1	3	0	5	487,49	1,15
Valles Alaveses II	1	0	0	0	1	0	1	247,93	0,40
Zabalgana	13	14	9	10	3	7	16	574,27	0,97
Zaramaga	1	2	1	3	5	0	11	380,78	0,92
OSI ARABA	123	93	76	95	67	71	154	497,28	0,83
Rioja	2	3	6	7	0	2	7	447,00	1,00
OSI ARABAKO ERRIOXA	2	3	6	7	0	2	7	447,00	1,00
Desierto / Urban	5	5	4	4	3	6	0	647,81	0,85
La Paz	2	12	5	0	1	2	10	520,97	0,68
Lutxana	4	1	3	1	2	0	2	470,75	0,73
Rontegi	15	9	2	3	2	2	4	721,96	0,90
San Vicente	5	11	6	2	7	3	7	600,36	0,70
Sestao Kueto	5	9	5	2	6	5	7	792,02	1,11
Sestao Markonzaga	6	7	7	6	8	9	7	766,70	0,88
Zaballa C.S.	3	10	8	11	11	7	5	735,24	1,01
Zuazo	11	8	4	4	3	8	2	589,74	0,83
OSI BARAKALDO SESTAO	56	72	44	33	43	42	44	643,51	0,83
Abadiño-Elorrio-Berriz	7	7	5	2	3	3	8	451,36	0,60
Aiala	14	11	9	11	9	4	10	645,56	1,05
Amorebieta	15	9	11	7	4	4	4	639,90	0,72
Arratia	6	3	7	4	5	5	1	560,29	0,85
Arrigorriaga	7	6	3	7	1	16	3	448,91	1,00

Basauri-Ariz	11	16	10	15	5	5	21	590,16	0,97
Basauri-Kareaga	5	4	7	6	2	4	4	529,27	0,58
Bermeo	5	9	6	17	12	10	7	785,05	0,77
Durango	17	12	9	7	10	11	18	632,08	0,73
Etxebarri	7	4	4	4	1	1	2	520,49	0,68
Galdakao	16	14	7	7	5	13	9	567,57	0,72
Gernika	8	5	11	6	2	1	5	510,15	0,64
Gernikaldea	6	3	3	1	1	1	2	736,65	0,81
Lekeitio	2	2	4	4	5	1	2	739,48	0,50
Llodio	12	5	9	7	3	7	2	480,06	0,82
Markina - Xemein	2	5	1	2	1	2	5	910,63	0,19
Ondarroa	6	7	8	5	6	8	11	1099,02	0,54
OSI BARRUALDE-GALDAKAO	146	122	114	112	75	96	114	604,33	0,67
Basurto	9	9	26	8	4	10	6	701,77	0,89
Begoña	12	6	8	11	5	0	5	650,74	0,92
Bolueta	8	9	4	5	3	7	7	895,71	1,07
Bombero Etxaniz	34	16	27	23	7	16	25	822,91	0,89
Casco Viejo (Bilbao)	8	7	9	7	7	6	3	806,02	0,87
Deusto	10	12	10	7	9	13	8	708,20	0,73
Gazteleku	11	9	7	11	4	3	11	725,50	0,81
Indautxu	9	8	7	5	4	9	5	598,77	0,58
Javier Sáenz de Buruaga	8	3	4	2	2	0	4	552,05	0,59
Karmelo	1	2	2	2	3	1	11	419,02	0,69
La Peña	2	2	5	5	1	8	2	588,99	0,67
Mina del Morro	8	7	5	8	3	2	6	672,34	0,86
Miribilla-La Merced	12	4	12	14	7	11	17	797,79	0,86
Otxarkoaga	7	10	10	4	1	4	6	732,50	0,93
Rekalde	14	13	13	9	6	14	13	632,42	0,87
San Adrián	4	1	8	0	1	4	4	535,40	0,77
San Ignacio	8	9	8	11	6	3	10	425,17	0,75
Santutxu-Solokoetxe	9	8	4	9	6	5	14	681,57	0,93
Txurdinaga	8	8	6	4	3	3	7	539,29	0,89
Zorroza	12	10	13	6	5	14	2	911,21	1,00
Zurbaran	6	7	1	3	4	5	4	655,98	0,80
OSI BILBAO-BASURTO	200	160	189	154	91	138	170	675,82	0,82
Abanto-Muskiz	15	7	6	11	0	3	12	811,72	0,72
Balmaseda	6	9	8	1	0	1	10	901,97	0,73
Buenavista	5	4	3	1	3	1	4	494,94	0,80
Güeñes	6	1	2	2	1	1	2	389,82	0,74
Ortuella	6	4	2	4	4	2	5	684,53	0,81
Portugalete - Centro	12	11	9	7	4	7	14	705,14	1,12
Portugalete-Repelega	10	3	10	4	6	6	4	560,32	0,83
Santurtzi-Centro-Mamariga	12	5	9	5	1	5	9	690,18	0,78
Santurtzi Kabiezes	11	12	8	15	6	6	4	548,08	0,67

Trapagaran	3	6	1	3	1	3	6	545,16	0,76
Zalla	4	4	0	0	2	2	2	451,45	0,46
OSI EZKERRALDEA ENKARTERRI CRUCES	90	66	58	53	28	37	72	622,47	0,75
Alango	16	16	20	14	11	11	11	1128,34	0,89
Algorta	26	36	28	35	16	21	26	1079,68	1,14
Astrabudua	6	6	3	6	5	3	8	811,07	0,90
Erandio	4	12	6	5	3	3	6	560,40	0,79
Gorliz - Plentzia	4	11	4	6	4	4	7	811,48	0,81
Las Arenas	10	19	17	12	11	16	16	670,57	0,80
Leioa	18	10	6	7	10	7	13	696,00	0,70
Mungia	13	11	9	9	10	4	11	544,24	0,54
Sopela	22	32	9	16	8	10	17	921,91	0,88
Txorierri	4	11	5	3	3	6	20	533,74	0,61
OSI URIBE	123	164	107	113	81	85	135	785,53	0,82
Arrasate	5	4	10	7	3	1	3	366,17	0,55
Bergara	3	3	7	4	2	1	6	336,94	0,59
Oñati	0	7	4	0	2	3	1	398,81	0,49
Valle de Leniz	7	9	3	3	1	4	5	646,85	0,73
OSI ALTO DEBA	15	23	24	14	8	9	15	412,32	0,59
Dumboa	10	3	12	3	5	14	6	516,78	0,72
Hondarribia	13	7	8	2	5	5	4	475,34	0,63
Irun - Centro	11	6	6	5	11	19	21	473,23	0,68
OSI BIDASOA	34	16	26	10	21	38	31	488,90	0,68
Deba	4	0	7	5	3	2	5	652,32	0,74
Eibar	9	11	10	16	5	4	10	836,15	0,78
Elgoibar	2	3	4	6	4	1	2	384,97	0,54
Ermua	4	6	2	5	0	0	4	411,83	0,69
Torrekua	4	4	5	5	7	4	2	785,71	1,01
OSI DEBABARRENA	23	24	28	37	19	11	23	597,76	0,74
Aiete	5	7	4	1	5	3	4	441,20	0,92
Alza-Roteta	13	5	7	1	6	3	4	423,58	0,80
Amara Berri	18	9	7	3	6	13	12	470,73	0,71
Amara Centro	6	5	4	4	2	6	3	521,48	0,74
Beraun - Erreterria	2	10	3	1	4	5	9	512,75	0,86
Bidebieta	7	5	5	3	3	1	3	679,89	1,20
Egia	5	3	8	1	3	3	4	399,03	0,76
Gros	9	6	10	5	9	10	5	452,52	0,71
Hernani - Urnieta - Astigarraga	21	9	7	2	4	5	5	371,96	0,79
Intxaurreondo	10	6	2	1	5	2	2	455,66	0,79
Iztietia - Erreterria	8	22	3	5	5	1	2	455,87	0,77
Lasarte - Usubil	6	9	9	1	3	5	9	361,02	0,80
Lezo-San Juan	5	4	3	0	0	0	1	374,80	0,78
Loiola	3	3	1	0	2	0	2	367,95	0,66
Oiartzun	2	4	2	3	3	3	9	559,67	0,78

Ondarreta	6	20	11	6	5	11	17	585,15	0,80
Parte Vieja	6	6	5	4	4	4	5	621,39	0,72
Pasai Antxo	4	3	3	1	2	3	5	519,90	0,92
Pasajes San Pedro	2	5	2	3	1	0	4	489,50	0,68
Zarautz – Orio - Aia	12	14	4	9	8	5	8	500,09	0,68
Zumaia - Zestoa - Getaria	8	20	2	13	4	2	8	613,67	0,70
OSI DONOSTIALDEA	158	175	102	67	84	85	121	475,65	0,76
Azkoitia	7	3	4	2	3	1	2	500,17	0,71
Azpeitia	11	14	13	14	12	8	13	796,65	1,05
Beasain	10	9	13	4	5	4	4	719,33	0,71
Lazkao	9	5	8	3	3	7	1	886,50	1,21
Legazpi	1	2	1	2	1	3	3	331,31	0,71
Ordizia	4	13	1	18	3	6	4	975,89	1,00
Zumarraga	5	6	4	5	7	4	3	575,80	0,75
OSI GOIERRI-ALTO UROLA	47	52	44	48	34	33	30	696,25	0,85
Alegia	4	4	2	3	2	2	4	774,39	0,67
Andoain	11	4	1	3	1	1	4	494,15	0,79
Ibarra	10	8	2	5	0	0	1	573,91	0,85
Tolosa	14	6	13	3	1	7	4	489,94	0,74
Villabona	8	18	13	8	6	8	5	857,91	1,01
OSI TOLOSALDEA	47	40	31	22	10	18	18	617,47	0,82
Otros	38	38	30	46	21	22	31		

*14 eguneko tasa 100.000 biztanleko/ Tasa de 14 días por 100.000 habitantes.

** Inzidentzia tasen arrazoiak $-I(D)/I(D-7)$ - gaurko 14 eguneko inzidentzia metatuaren tasa duela astebeteko 14 eguneko inzidentzia metatuaren tasarekin konparatzen du. Tasen arrazoiaren balioa 1en azpitik dagoenean inzidentzia tasak behera egin duela esan nahi du. Duela astebeteko inzidentzia tasa zero den kasuetan “-” agertzen da. / La razón de tasas de incidencia $-I(D)/I(D-7)$ - compara la tasa de incidencia acumulada en 14 días a fecha de hoy, con la incidencia acumulada en 14 días de hace una semana. En caso de que el valor de la ratio sea un valor por debajo de 1, significa que la incidencia ha disminuido. Cuando la tasa de incidencia de hace una semana es cero se indica con “-”.

+ Semaforoa 14 eguneko inzidentzia tasaren arabera: berdez < 60, horiz 60-299, laranja 300-399 eta gorri >=400. / Semaforo según la tasa de incidencia acumulada en 14 días: en verde <60, en amarillo 60-299, en naranja 300-399 y en rojo >= 400.