

# KORONABIRUSAREN EGOERA EPIDEMIOLOGIKOA EUSKADIN (COVID-19) SITUACIÓN EPIDEMIOLÓGICA DEL CORONAVIRUS (COVID-19) EN EUSKADI

-- RESULTADOS DE TESTS VALIDADOS EL 08/02/2021--

Osasun Sailburuordetza / Viceconsejería de Salud  
COVID Informazio Zerbitzua / Servicio de Información COVID

## OPEN DATA:

Informe honetan argitaratzen diren datu guztiak hurrengo webgunean dituzue eskuragarri. / Todos los datos publicados en este informe están disponibles en la siguiente página web.

<https://opendata.euskadi.eus/catalogo/-/evolucion-del-coronavirus-covid-19-en-euskadi/>

## TXOSTENEAN ORAIN ARTE ARAZTU EDO ZUZENDU DIREN AKATSAK ERRORES DEPURADOS O CORREGIDOS HASTA LA FECHA EN EL INFORME

Txosten honen informazioa etengabe berrikusten eta arazten ari da. Baliteke, gardentasunaren mesedetan, akats puntualen bat egotea, gerora zuzenduko dena.

La información de este informe está continuamente siendo revisada y depurada. En aras de la transparencia puede que haya algún error puntual que se corregirá posteriormente.

ARAZTU EDO ZUZENDU DIREN AKATSAK	ERRORES DEPURADOS O CORREGIDOS
Egunero desadostasun txikiak zuzentzen dira bizilekuaren eta testa eskatzen den lurralde historikoaren artean.	Cada día se corrigen pequeñas discrepancias entre el lugar de residencia y el territorio histórico desde donde se solicita el test.

## KORONABIRUSAREN EGOERA EPIDEMIOLOGIKOA EUSKADIN (COVID-19) SITUACIÓN EPIDEMIOLÓGICA DEL CORONAVIRUS (COVID-19) EN EUSKADI

-- RESULTADOS DE TESTS VALIDADOS EL 08/02/2021--

	PCR	Antigeno	Guztira
Egindako test diagnostiko kopurua / Número de test diagnósticos realizados:	7.634	4.686	12.320
Emaizta positibo kopurua / Número de resultados positivos:	308	415	723
Emaizta positiboen ehunekoa / Porcentaje de test positivos:	4,0%	8,9%	5,9%

### TEST DIAGNOSTIKOA EGITEKO ARRAZOA EMAITZA POSITIBOA DUTEN KASUETAN/ MOTIVO DE REALIZACIÓN DEL TEST DIAGNÓSTICO EN CASOS CON RESULTADO POSITIVO

	Kontaktua izatea / Ser contacto *	Sintomak izatea / Ser sintomáticos *	Beste arrazoi bat / Otro motivo *
02/02	40,6%	33,3%	26,0%
03/02	40,7%	32,6%	26,6%
04/02	41,0%	32,6%	26,4%
05/02	43,2%	31,9%	24,9%
06/02	44,1%	32,6%	23,3%
07/02	45,4%	32,8%	21,8%
08/02	47,3%	33,1%	19,6%

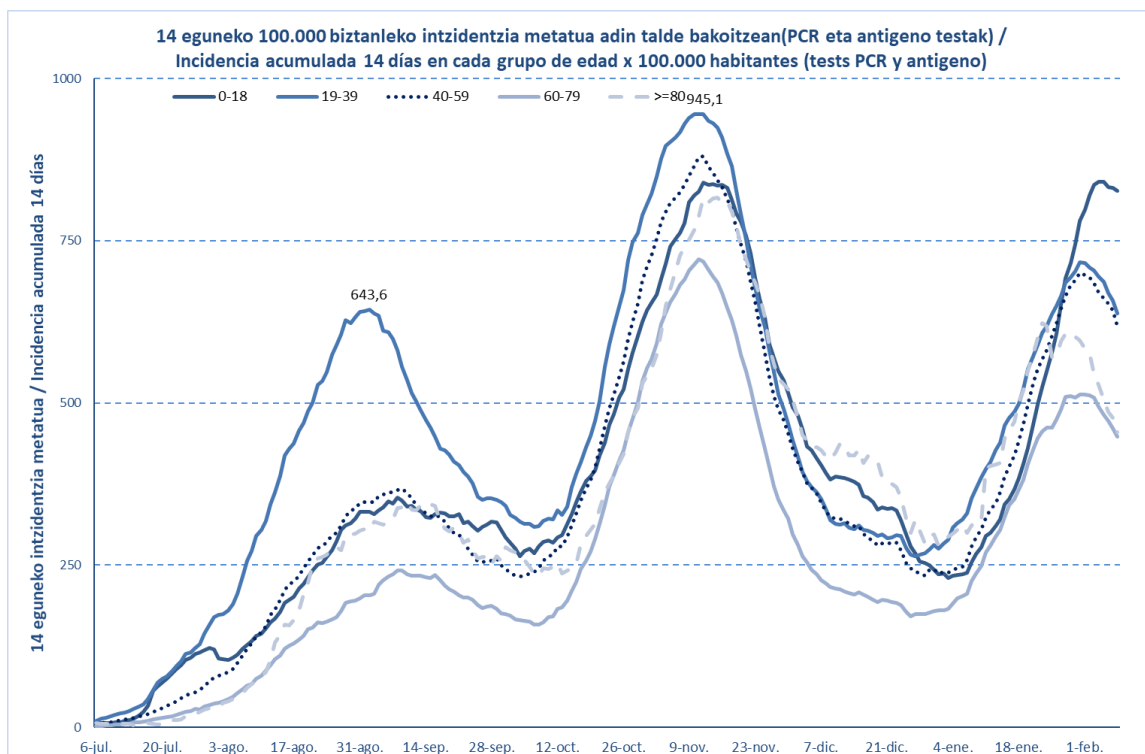
\*Azken 7 egunetako emaitzen batzbestekoa / Media de los resultados de los últimos 7 días.

### KASU POSITIBO BERRIAK HERRIALDE HISTORIKOAREN ARABERA / NUEVOS CASOS POSITIVOS SEGÚN SU TERRITORIO HISTÓRICO

	Kasu positibo kopurua / Número de casos positivos	100.000 biztanleko 14 eguneko inzidentzia tasa metatua/ Tasa de incidencia acumulada en 14 días por 100.000 habitantes	Tasen arrazoia/ Razón de tasas I(D)/I(D-7)
Araba	99	582,66	0,90
Bizkaia	399	637,49	0,89
Gipuzkoa	216	549,79	0,95
Otros	9		
Euskadi	723	607,67	0,91

## KASU POSITIBO BERRIAK ADIN-TARTEKA / NUEVOS CASOS POSITIVOS POR GRUPOS DE EDAD

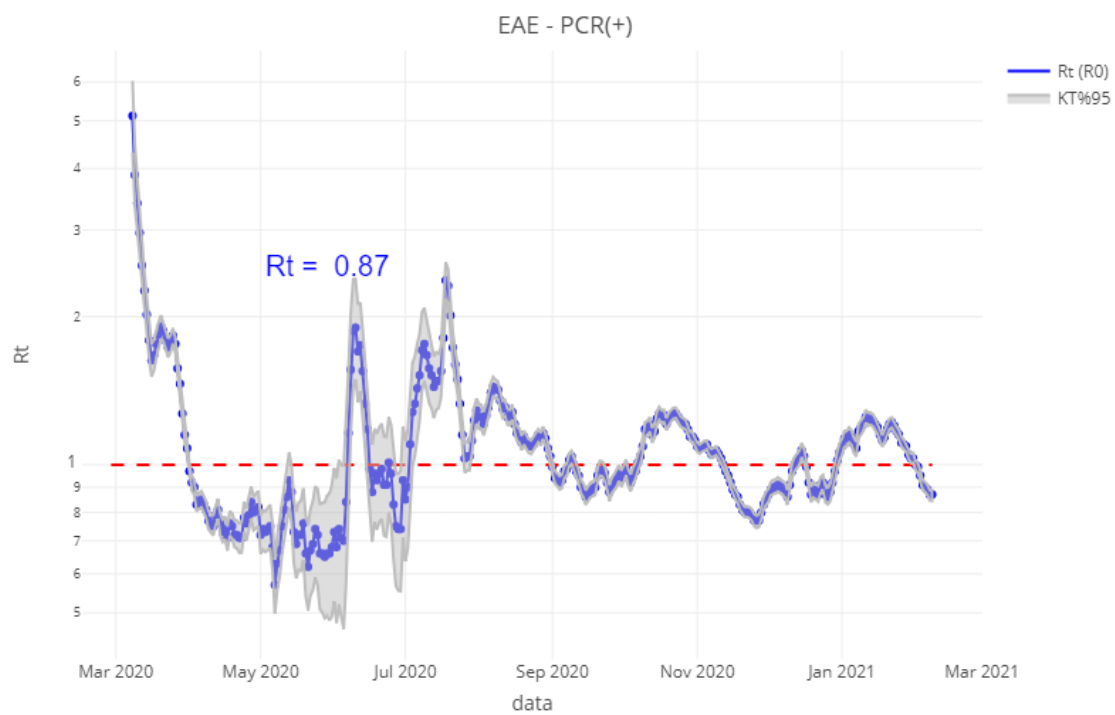
	Kasu positibo kopurua / Número de casos positivos	100.000 biztanleko 14 eguneko intzidentzia tasa metatua/ Tasa de incidencia acumulada en 14 días por 100.000 habitantes	Tasen arrazoia/ Razón de tasas I(D)/I(D-7)
0-18	204	826,99	1,04
19-39	156	637,77	0,89
40-64	275	604,58	0,89
65-79	58	408,55	0,86
>=80	28	454,53	0,78
>=65	86	423,43	0,83



	Kasu positibo kopurua / Número de casos positivos	100.000 biztanleko 14 eguneko intzidentzia tasa metatua/ Tasa de incidencia acumulada en 14 días por 100.000 habitantes	Tasen arrazoia/ Razón de tasas I(D)/I(D-7)
0-2	22	504,35	1,06
3-5	36	617,11	0,90
6-12	74	876,75	1,06
13-16	51	1028,94	1,09
17-18	21	945,64	0,97

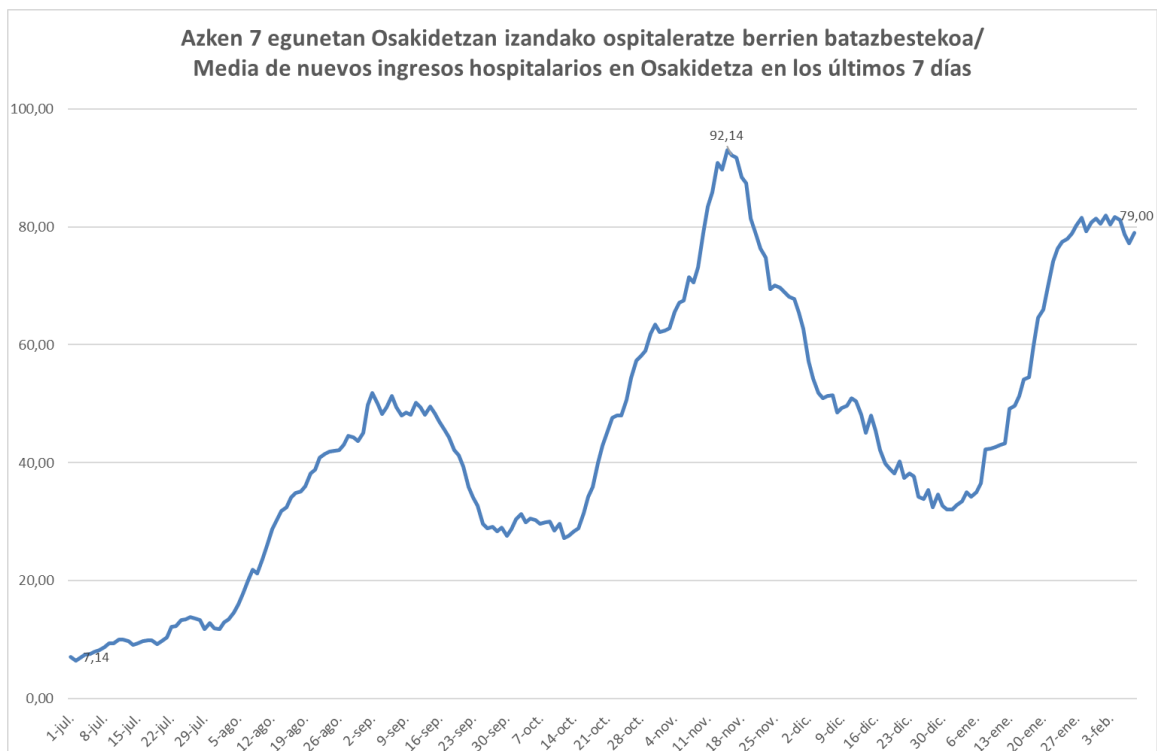
## OINARRIZKO BIRSORKUNTZA TASA / NÚMERO REPRODUCTIVO BÁSICO

	Euskadi (%95 IC)	Araba	Bizkaia	Gipuzkoa
02/02	0,99 (0,96; 1,01)	0,96	0,97	1,03
03/02	0,95 (0,93; 0,98)	0,93	0,93	1,01
04/02	0,91 (0,89; 0,93)	0,92	0,88	0,97
05/02	0,90 (0,88; 0,92)	0,90	0,88	0,95
06/02	0,89 (0,87; 0,91)	0,91	0,86	0,93
07/02	0,87 (0,85; 0,89)	0,84	0,87	0,88
08/02	0,87 (0,84; 0,89)	0,85	0,86	0,88

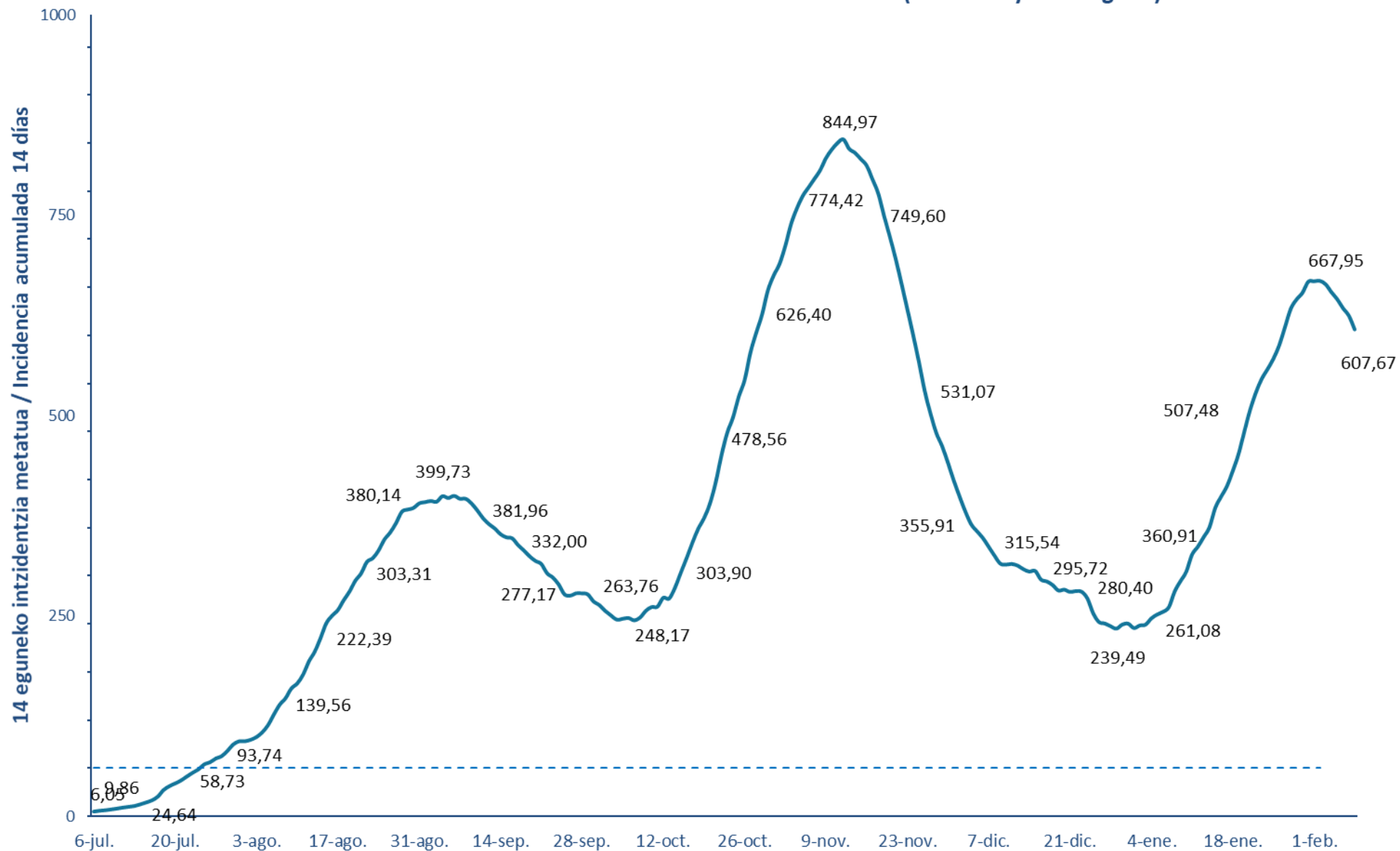


**BALIABIDE ASISTENTZIALEN ERABILERA /  
UTILIZACIÓN DE LOS RECURSOS ASISTENCIALES**

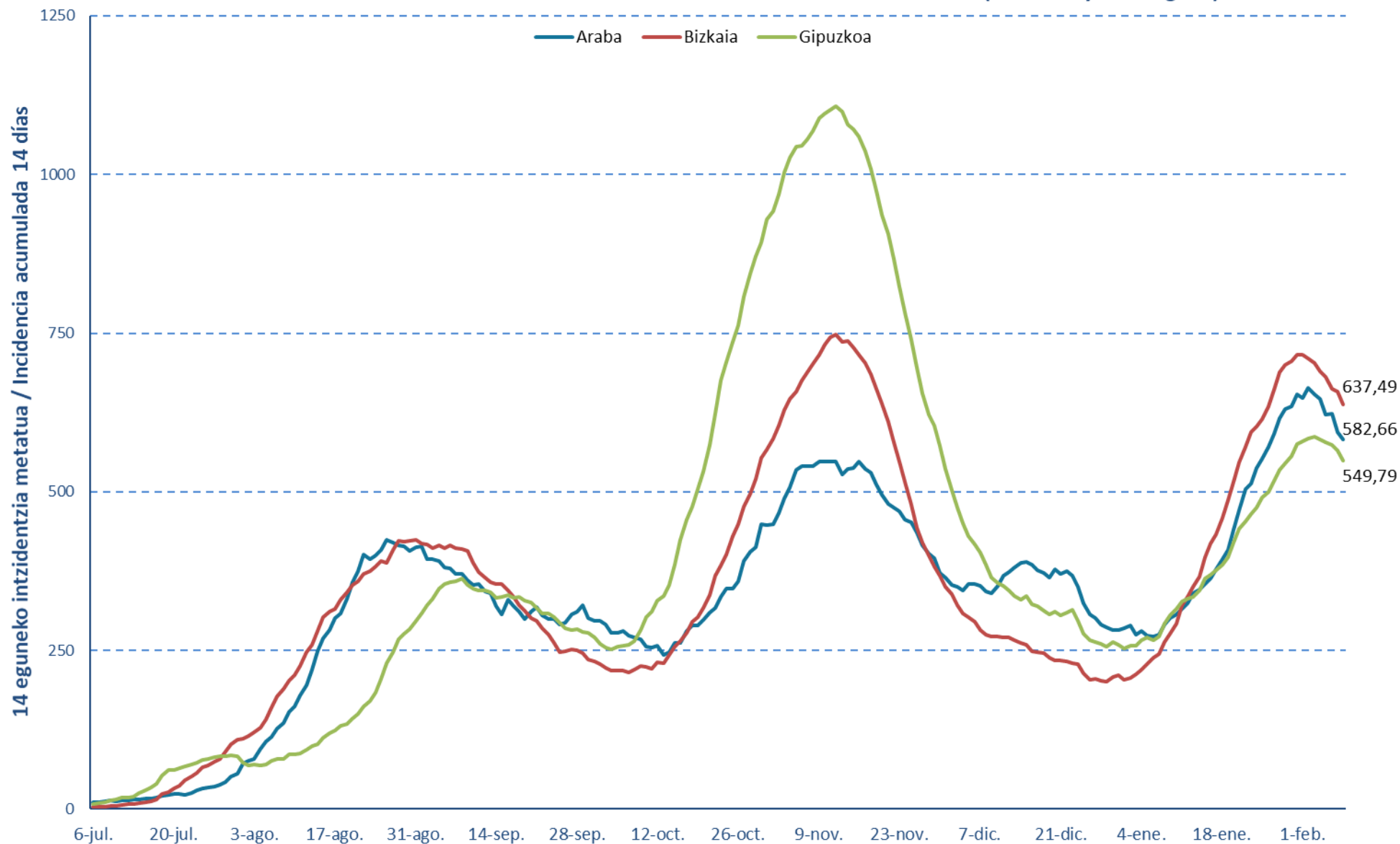
	<b>ZIUn ospitaleratuak Osakidetzan/ Ingresados en UCI en Osakidetza</b>	<b>Ospitaleratze berriak Osakidetzan/ Nuevos ingresos en planta en Osakidetza</b>	<b>Osakidetzan ospitaleratuta daudenak / Ingresados en planta en Osakidetza</b>
26/01	134	89	560
27/01	137	94	570
28/01	140	86	605
29/01	151	88	581
30/01	157	74	605
31/01	160	53	632
01/02	154	80	586
02/02	155	98	591
03/02	156	84	573
04/02	162	95	574
05/02	163	84	548
06/02	161	57	570
07/02	164	42	573
08/02	157	93	570

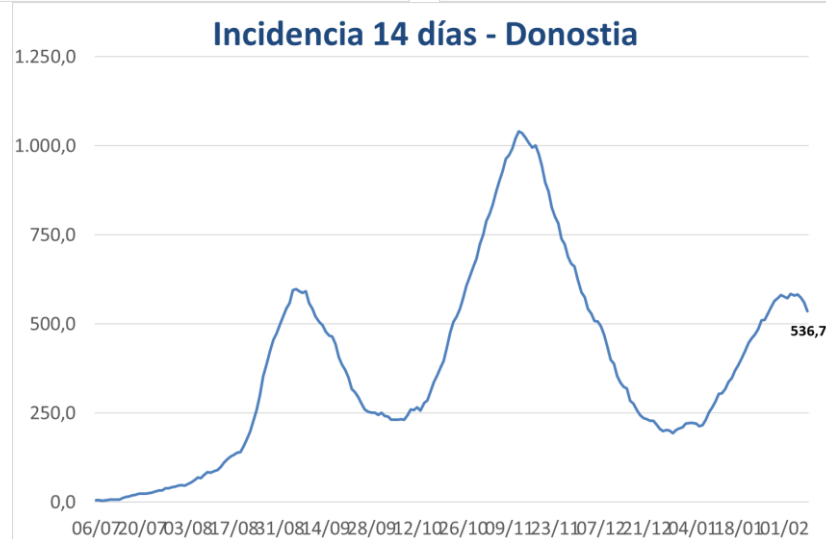


**14 eguneko 100.000 biztanleko intzidentzia metatua Euskadin (PCR eta antigeno testak) /**  
**Incidencia acumulada 14 días en Euskadi x 100.000 habitantes (tests PCR y de antígeno)**



**14 eguneko 100.000 biztanleko intzidentzia metatua Lurralde Historiko bakoitzean (PCR eta antigenu testak) /  
 Incidencia acumulada 14 días en cada Territorio Histórico x 100.000 habitantes (tests PCR y de antígeno)**







**PCR POSITIBO BERRIAK EUSKADIKO UDALERRIETAN /  
NUEVOS POSITIVOS PCR EN LOS MUNICIPIOS DE EUSKADI**

Alfabetoz ordenatuta./ Ordenado alfabéticamente.

UDALERRIA / MUNICIPIO	02/02	03/02	04/02	05/02	06/02	07/02	08/02	Tasa**	I(D)/I(D-7)**
Agurain/Salvatierra	2	1	1	1	0	1	1	784,61	0,88
Alegría-Dulantzi	1	2	0	1	0	0	2	445,86	0,93
Amurrio	2	4	3	2	0	0	1	242,01	1,04
Añana	0	0	0	0	0	0	0	0,00	-
Aramaio	4	2	3	3	4	5	3	3108,11	1,70
Armiñón	0	1	1	0	0	0	1	2242,15	2,50
Arraia-Maeztu	0	0	0	0	0	0	0	0,00	0,00
Arratzua-Ubarrundia	0	0	0	0	0	0	0	289,86	1,00
Artziniega	0	1	0	1	0	0	0	156,99	3,00
Asparrena	1	2	1	0	1	0	1	618,81	2,00
Ayala/Aiara	0	0	2	1	1	0	0	310,88	1,50
Baños de Ebro/Mañueta	0	0	0	0	0	0	0	0,00	-
Barrundia	0	0	0	0	0	0	0	106,27	1,00
Berantevilla	2	1	1	0	0	0	0	1202,40	0,75
Bernedo	0	0	0	0	0	0	0	377,36	1,00
Campezo/Kanpezu	1	1	0	0	0	0	0	188,50	0,50
Elburgo/Burgelu	0	0	0	1	1	0	0	313,97	-
Elciego	0	0	0	0	0	0	0	0,00	0,00
Elvillar/Bilar	0	0	0	0	0	0	0	0,00	-
Erriberagoitia/Ribera Alta	0	0	0	0	0	0	0	0,00	0,00
Harana/Valle de Arana	0	1	0	0	0	0	0	423,73	-
Iruña Oka/Iruña de Oca	1	1	1	0	0	0	0	334,26	0,48
Iruraiz-Gauna	0	0	1	2	1	1	0	915,75	2,50
Kripan	0	1	0	0	0	0	0	1639,34	1,50
Kuartango	0	0	1	0	0	0	0	268,82	0,50
Labastida/Bastida	2	0	0	1	0	0	0	512,49	0,35
Lagrán	0	0	0	0	0	0	0	0,00	-
Laguardia	8	1	0	1	1	0	1	2216,43	1,00
Lanciego/Lantziego	2	0	0	0	0	0	0	265,60	0,67
Lantarón	0	0	1	0	0	0	1	317,46	0,75
Lapuebla de Labarca	0	0	1	0	0	0	0	341,30	1,50
Laudio/Llodio	9	4	11	7	3	1	1	495,89	1,10
Legutio	1	0	0	0	0	0	0	272,93	0,42
Leza	0	0	0	0	0	0	0	0,00	0,00
Moreda de Álava/Moreda Araba	0	1	1	2	0	0	0	1486,99	-
Navaridas	1	0	0	0	0	0	0	500,00	-
Okondo	0	1	0	0	0	0	0	410,85	0,56

Oyón-Oion	1	3	1	0	1	0	0	653,22	0,88
Peñacerrada-Urizaharra	0	0	0	1	0	0	1	694,44	-
Ribera Baja/Erribera Beitia	0	0	2	1	0	0	0	811,99	0,72
Samaniego	0	0	0	0	0	0	0	414,94	0,50
San Millán/Donemiliaga	0	0	0	1	0	0	0	826,45	0,75
Urkabustaiz	4	0	2	0	0	0	0	1310,34	1,06
Valdegovía/Gaubea	1	0	0	0	1	0	0	375,94	1,00
Villabuena de Álava/Eskuernaga	0	0	0	0	0	0	0	0,00	0,00
Vitoria-Gasteiz	112	112	116	103	86	47	84	590,52	0,88
Yécora/Iekora	4	0	0	0	0	0	0	3370,79	1,50
Zalduondo	0	0	0	0	0	0	0	1015,23	1,00
Zambrana	1	0	0	0	0	1	1	672,65	-
Zigoitia	0	0	1	0	1	0	0	410,08	1,40
Zuia	3	4	0	0	0	0	1	931,41	0,79
<b>ARABA</b>	<b>163</b>	<b>144</b>	<b>151</b>	<b>129</b>	<b>101</b>	<b>56</b>	<b>99</b>	<b>582,66</b>	<b>0,90</b>

Abadiño	4	3	5	3	3	3	2	786,69	1,15
Abanto y Ciérvana-Abanto Zierbena	6	2	2	3	0	3	2	410,48	0,98
Ajangiz	0	0	0	0	0	0	0	0,00	0,00
Alonsotegi	3	2	1	6	0	0	3	1063,08	1,36
Amorebieta-Etxano	7	9	6	9	0	4	8	419,91	0,65
Amoroto	1	0	0	0	0	2	0	722,89	3,00
Arakaldo	0	0	0	0	0	0	0	0,00	-
Arantzazu	0	1	0	0	0	0	0	2061,86	0,89
Areatza	1	0	0	0	0	0	2	487,80	1,00
Arrankudiaga	0	1	2	0	0	0	1	392,93	4,00
Arratzu	0	0	0	0	0	0	0	0,00	0,00
Arrieta	0	0	0	0	0	1	0	710,48	0,67
Arrigorriaga	7	2	5	2	3	3	5	694,97	0,78
Artea	0	0	0	2	0	0	0	277,39	1,00
Artzentales	0	0	0	0	0	2	0	298,06	2,00
Atxondo	1	1	0	0	0	0	1	577,62	1,00
Aulesti	0	0	0	0	0	0	0	149,70	0,50
Bakio	1	0	0	3	0	2	0	266,46	0,70
Balmaseda	2	3	4	2	2	1	3	549,88	0,84
Barakaldo	38	31	27	34	16	20	37	502,02	0,82
Barrika	0	0	0	0	0	0	1	457,22	0,88
Basauri	28	35	28	16	13	25	11	700,53	1,10
Bedia	0	0	0	0	1	0	3	476,64	2,50
Berango	1	6	2	4	3	6	3	674,47	1,53
Bermeo	14	13	11	19	8	13	13	1017,15	1,05
Berriatua	0	1	1	0	0	0	0	477,33	0,86
Berriz	1	2	0	0	0	0	0	343,20	0,52

Bilbao	207	184	145	207	96	134	108	726,16	0,90
Busturia	0	0	0	1	0	0	0	184,96	0,50
Derio	3	3	2	1	3	8	5	913,38	1,07
Dima	0	0	0	0	0	0	1	208,62	0,60
Durango	15	10	15	22	9	5	11	799,68	0,69
Ea	0	0	0	0	0	0	0	119,62	1,00
Elantxobe	0	0	0	0	0	0	0	0,00	0,00
Elorrio	1	4	0	2	0	1	3	429,65	0,68
Erandio	5	9	7	10	6	2	7	527,97	0,87
Ereño	0	0	0	0	0	0	0	0,00	0,00
Ermua	0	1	9	4	1	2	4	349,58	0,64
Errigoiti	0	0	0	0	0	0	0	204,08	1,00
Etxebarri	2	3	2	4	3	2	5	436,30	0,89
Etxebarria	1	1	1	0	0	0	0	671,14	2,50
Forua	0	0	0	0	0	0	1	331,86	0,43
Fruiz	0	0	1	1	0	0	0	536,67	1,50
Galdakao	17	8	12	12	5	2	11	545,89	0,78
Galdames	1	0	0	0	0	1	0	829,38	0,70
Gamiz-Fika	0	1	1	2	1	0	0	808,23	1,00
Garai	0	1	0	0	0	0	0	619,20	1,00
Gatika	0	0	1	1	2	0	0	909,64	1,00
Gautegiz Arteaga	0	0	0	0	0	0	0	118,06	0,17
Gernika-Lumo	5	3	3	2	3	2	3	487,86	0,51
Getxo	42	49	51	51	30	51	33	829,08	1,20
Gizaburuaga	0	0	0	0	0	0	0	0,00	0,00
Gordexola	0	0	0	2	0	0	0	464,31	1,00
Gorliz	5	2	8	2	2	2	4	623,42	1,42
Güeñes	5	9	5	7	2	6	6	1203,72	1,18
Ibarrangelu	0	0	0	0	0	0	0	0,00	0,00
Igorre	0	0	2	1	0	2	1	379,69	0,76
Ispaster	0	0	0	0	0	0	0	134,41	1,00
Iurreta	1	1	5	1	5	3	1	1084,60	0,77
Izurtza	0	0	0	0	0	0	0	348,43	1,00
Karrantza Harana/Valle de Carranza	1	1	0	1	0	0	1	494,00	0,61
Kortezubi	0	0	0	0	0	0	0	0,00	0,00
Lanestosa	0	0	0	0	0	0	0	0,00	-
Larrabetzu	0	0	2	0	0	0	0	194,93	0,67
Laukiz	2	0	0	0	2	1	0	835,42	1,11
Leioa	22	17	16	20	12	11	10	766,93	1,10
Lekeitio	0	1	3	2	5	1	7	401,27	0,46
Lemoa	0	4	0	1	1	5	1	551,27	0,80
Lemoiz	0	0	1	0	2	0	0	795,54	1,25
Lezama	1	1	2	1	4	0	1	828,84	1,43

Loiu	4	2	1	2	0	1	1	692,34	1,07
Mallabia	0	0	2	0	0	0	0	252,10	1,50
Mañaria	0	0	0	0	1	0	0	191,57	1,00
Markina-Xemein	0	0	0	1	0	0	0	437,81	0,31
Maruri-Jatabe	0	0	0	0	0	2	0	655,02	1,00
Mendata	0	0	0	0	0	0	0	0,00	-
Mendexa	0	0	0	0	0	0	0	847,46	0,80
Meñaka	0	0	1	0	0	0	0	568,18	1,33
Morga	0	1	0	0	0	0	0	516,80	2,00
Mundaka	0	1	0	1	0	1	1	325,56	1,20
Mungia	7	12	3	3	5	5	4	532,47	0,74
Munitibar-Arbatzegi Gerrikaitz	0	0	0	1	0	0	0	218,34	0,20
Murueta	0	0	0	0	0	0	0	321,54	0,50
Muskiz	5	1	1	4	1	2	5	574,94	1,02
Muxika	0	1	0	1	2	0	0	334,45	1,00
Nabarniz	0	0	0	0	0	0	0	425,53	1,00
Ondarroa	1	3	2	0	1	3	5	385,20	1,10
Orozko	1	1	1	0	0	1	0	266,06	0,70
Ortuella	3	1	0	1	2	2	3	469,31	0,62
Otxandio	0	0	0	0	0	0	1	295,20	1,33
Plentzia	0	2	3	3	3	1	4	886,36	0,98
Portugalete	16	17	24	10	9	6	11	489,68	0,88
Santurtzi	28	34	15	18	20	9	10	585,51	0,92
Sestao	8	6	6	4	0	1	5	326,65	0,70
Sondika	4	3	4	2	1	1	4	749,89	1,55
Sopela	8	5	10	7	2	8	6	796,96	1,14
Sopuerta	2	3	6	3	1	1	2	1273,89	1,52
Sukarrieta	0	0	0	0	0	0	0	0,00	-
Trucios-Turtzioz	0	0	0	0	0	0	0	192,31	0,33
Ubide	0	0	0	0	0	0	0	555,56	1,00
Ugao-Miraballes	2	0	1	1	1	0	0	438,17	0,95
Urduliz	1	2	4	3	1	0	1	1063,12	0,64
Urduña/Orduña	1	4	0	0	1	0	2	472,48	0,77
Valle de Trápaga-Trapagaran	3	2	1	5	2	0	2	430,20	0,58
Zaldibar	3	12	3	3	1	0	3	1707,72	1,27
Zalla	2	3	2	2	2	0	3	450,18	0,75
Zamudio	0	1	0	3	1	1	3	633,87	0,88
Zaratamo	2	0	0	2	0	0	3	607,16	1,25
Zeanuri	1	2	1	1	2	0	1	797,45	3,33
Zeberio	0	0	0	0	0	0	0	0,00	0,00
Zierbena	0	0	0	0	1	0	0	131,23	0,40
Ziortza-Bolibar	0	0	0	0	0	0	0	455,58	0,29
<b>BIZKAIA</b>	<b>553</b>	<b>544</b>	<b>479</b>	<b>542</b>	<b>303</b>	<b>371</b>	<b>399</b>	<b>637,49</b>	<b>0,89</b>

Abaltzisketa	0	0	0	0	0	0	0	318,47	0,50
Aduna	3	0	0	0	0	0	0	828,16	4,00
Aia	0	0	2	0	0	0	0	755,67	0,71
Aizarnazabal	0	0	0	0	0	0	0	0,00	0,00
Alegia	0	0	2	3	0	1	0	611,79	1,22
Albiztur	0	0	0	0	0	0	0	341,30	1,00
Alkiza	0	0	0	0	0	0	0	285,71	1,00
Altzaga	0	0	0	0	0	0	0	0,00	-
Altzo	0	0	0	0	0	0	0	0,00	-
Amezketza	0	0	1	0	0	0	0	326,09	0,75
Andoain	5	6	3	8	6	0	1	453,70	0,65
Anoeta	0	3	3	4	1	0	0	1083,74	1,38
Antzuola	2	1	1	1	1	0	0	550,71	1,71
Arama	0	0	0	0	0	0	0	0,00	-
Aretxabaleta	2	5	0	1	1	2	2	338,98	0,77
Arrasate/Mondragón	5	16	15	4	4	5	1	425,69	1,21
Asteasu	0	0	2	0	0	0	0	384,62	1,50
Astigarraga	5	13	4	3	1	3	3	899,01	1,71
Ataun	1	0	3	1	0	0	0	515,17	2,25
Azkoitia	2	2	1	7	2	0	1	325,46	0,78
Azpeitia	12	3	5	11	6	6	4	808,15	0,61
Baliarrain	0	0	0	0	0	0	0	0,00	-
Beasain	6	3	2	7	2	2	0	306,68	0,86
Beizama	0	0	0	0	0	0	0	0,00	-
Belauntza	0	0	1	0	0	0	0	383,14	-
Berastegi	0	0	0	0	0	0	0	0,00	-
Bergara	8	10	12	3	5	5	10	505,45	1,81
Berrobi	0	0	0	0	0	0	0	163,13	0,20
Bidania-Goiatz	0	0	0	0	0	0	0	178,57	1,00
Deba	0	3	2	1	4	1	1	440,12	1,50
Donostia / San Sebastián	59	82	65	75	51	53	52	536,76	0,93
Eibar	11	3	10	5	6	8	15	487,73	0,85
Elduain	0	0	0	0	0	0	0	0,00	-
Elgeta	0	0	0	0	0	0	0	88,42	1,00
Elgoibar	11	7	9	11	7	5	17	1291,16	1,12
Errenteria	23	17	10	11	15	16	6	555,06	1,04
Errezil	0	0	0	0	0	0	0	0,00	0,00
Eskoriatza	2	0	1	1	1	1	2	316,84	2,60
Ezkio-Itsaso	0	1	0	0	0	0	0	157,73	-
Gabiria	0	0	0	0	1	0	0	194,93	-
Gaintza	0	0	0	0	0	0	0	0,00	-
Gaztelu	0	0	0	0	0	0	0	0,00	-
Getaria	0	0	0	1	0	0	0	141,34	1,00

Hernani	9	12	4	11	0	3	6	516,80	0,77
Hernalde	0	0	0	0	0	0	0	327,87	1,00
Hondarribia	10	3	4	5	7	0	4	471,03	0,84
Ibarra	1	6	3	4	0	3	3	743,15	1,68
Idiazabal	1	0	1	2	0	0	1	252,10	1,20
Ikaztegieta	0	0	0	0	0	0	0	0,00	-
Irun	39	30	23	17	28	25	26	692,60	0,97
Irura	0	0	1	0	1	0	0	386,31	0,78
Itsasondo	1	0	0	0	0	0	0	274,73	0,67
Larraul	0	0	0	0	0	0	0	0,00	0,00
Lasarte-Oria	14	12	12	16	7	3	10	735,10	0,92
Lazkao	0	1	0	1	0	0	0	195,31	0,69
Leaburu	0	0	0	0	2	0	1	1851,85	0,78
Legazpi	8	12	4	3	1	3	3	713,52	1,28
Legorreta	0	1	0	0	0	0	0	402,68	0,86
Leintz Gatzaga	0	0	0	0	0	0	0	0,00	-
Lezo	13	7	5	4	4	4	4	1167,76	1,42
Lizartza	2	0	0	0	0	0	0	616,33	1,33
Mendaro	0	0	2	2	3	0	3	567,38	0,86
Mutiloa	0	0	0	0	0	0	0	1568,63	1,00
Mutriku	0	1	1	0	1	0	2	225,82	0,52
Oiartzun	8	6	5	2	2	3	2	511,14	1,29
Olaberria	0	0	0	0	0	0	0	109,05	1,00
Oñati	2	6	13	8	10	11	9	540,63	7,75
Ordizia	3	0	2	2	3	0	2	287,98	0,54
Orendain	0	0	0	0	0	0	0	0,00	-
Orexa	0	0	0	0	0	0	0	943,40	0,50
Orio	3	7	5	3	2	1	1	1255,71	1,01
Ormaiztegi	0	1	0	0	0	0	0	470,22	0,60
Pasaia	6	13	8	3	9	6	5	586,05	0,92
Segura	3	3	2	1	2	2	1	2478,80	1,12
Soraluze-Placencia de las Armas	0	0	0	0	1	1	1	150,98	1,50
Tolosa	6	7	9	3	10	5	4	556,70	0,83
Urnietta	9	2	1	0	0	1	3	579,80	0,73
Urretxu	3	1	3	0	6	0	1	673,60	1,10
Usurbil	3	3	3	6	0	0	0	539,00	1,42
Villabona	2	0	0	0	0	0	2	321,11	0,73
Zaldibia	0	0	0	0	0	1	0	120,63	0,40
Zarautz	12	2	5	9	3	6	1	325,52	1,00
Zegama	0	0	0	0	0	0	1	394,48	1,20
Zerain	2	0	1	0	0	0	0	1824,82	2,50
Zestoa	4	1	1	1	0	0	2	616,33	0,59
Zizurkil	0	0	4	0	0	0	0	593,08	0,72

Zumaia	7	2	1	2	0	0	0	366,34	0,80
Zumarraga	5	6	4	1	1	2	3	610,94	0,71
<b>GIPUZKOA</b>	333	320	281	264	217	188	216	549,79	0,95

<b>OTROS</b>	8	10	12	10	8	12	10		
--------------	---	----	----	----	---	----	----	--	--

\*14 eguneko tasa 100.000 biztanleko. Tasak kalkulatzeko EUSTATen Biztanleen Udal-Erroldaren Estatistikan 2020ko urtarrilaren 1erako argitaratutako biztanleria hartzen da. / Tasa de 14 días por 100.000 habitantes. Las tasas se calculan con respecto a la población publicada por EUSTAT en la Estadística Municipal de Habitantes para el 1 de enero del 2020. [https://eu.eustat.eus/bankupx/pxweb/eu/euskara/-/PX\\_2212\\_ep06b.px](https://eu.eustat.eus/bankupx/pxweb/eu/euskara/-/PX_2212_ep06b.px)

\*\* Inzidentzia tasen arazoak  $-I(D)/I(D-7)$ - gaurko 14 eguneko inzidentzia metatuaren tasa duela astebeteko 14 eguneko inzidentzia metatuaren tasarekin konparatzen du. Tasen arazoaren balioa 1en azpitik dagoenean inzidentzia tasak behera egin duela esan nahi du. Duela astebeteko inzidentzia tasa zero den kasuetan “-“ agertzen da. / La razón de tasas de incidencia  $-I(D)/I(D-7)$ - compara la tasa de incidencia acumulada en 14 días a fecha de hoy, con la tasa de incidencia acumulada en 14 días de hace una semana. En caso de que el valor de la ratio sea un valor por debajo de 1, significa que la incidencia ha disminuido. Cuando la tasa de incidencia de hace una semana es cero se indica con “-“.

+ Semaforoa 14 eguneko inzidentzia tasaren arabera 5.000 biztanletik gorako udalerrietan: berdez < 60, horiz 60-299, laranja 300-499 eta gorri >=500. / Semaforo según la tasa de incidencia acumulada en 14 días en los municipios de más de 5.000 habitantes: en verde <60, en amarillo 60-299, en naranja 300-499 y en rojo >= 500.

**PCR POSITIBO BERRIAK EUSKADIKO OSASUN EREMUETAN /  
 NUEVOS POSITIVOS PCR EN LAS ZONAS DE SALUD DE EUSKADI**

Alfabetoz ordenatuta./ Ordenado alfabéticamente.

OSASUN-EREMUAK/ZONAS DE SALUD	02/02	03/02	04/02	05/02	06/02	07/02	08/02	Tasa**	I(D)/I(D-7)**
Abetxuko	3	3	0	3	0	1	0	576,67	0,96
Aranbizkarra I	9	4	14	7	4	2	4	555,59	0,95
Aranbizkarra II	8	5	4	2	2	2	2	534,67	0,77
Casco Viejo (Vitoria)	10	12	6	2	5	7	6	544,43	1,12
Gazalbide Txagorritxu	8	9	9	8	4	3	3	557,26	1,01
La Habana	6	4	3	6	4	3	5	588,87	0,90
Lakua - Arriaga	6	5	12	8	9	3	4	635,04	0,87
Lakuabizkarra	13	14	10	9	8	3	8	534,76	0,81
Llanada Alavesa	3	5	3	6	3	2	5	684,71	1,02
Montaña alavesa	0	2	0	0	0	0	0	179,86	0,44
Norte-Villarreal	1	0	0	0	0	0	1	255,34	0,65
Norte-Zuya	7	4	4	0	1	0	1	849,14	0,90
Olaguibel	14	17	25	18	11	8	20	676,23	0,95
Olarizu	7	12	5	2	3	2	3	558,25	0,90
Salburua	9	5	5	17	9	1	7	652,46	0,83
San Martín	8	2	7	8	4	6	11	391,58	0,77
Sansomendi	3	2	4	2	4	1	3	461,97	0,84
Valles Alaveses I	2	0	2	0	1	0	1	360,47	0,61
Valles Alaveses II	3	2	4	3	0	1	3	1283,64	1,03
Zabalgana	7	12	6	6	14	3	6	513,70	0,92
Zaramaga	1	3	4	3	4	2	3	345,97	0,63
<b>OSI ARABA</b>	128	122	127	110	90	50	96	549,13	0,88
Rioja	19	6	3	3	2	0	1	777,32	0,82
<b>OSI ARABAKO ERRIOXA</b>	19	6	3	3	2	0	1	777,32	0,82
Desierto / Urban	4	4	1	1	2	3	5	534,70	0,98
La Paz	11	6	5	7	4	3	4	502,83	0,78
Lutxana	3	1	1	3	2	2	4	525,18	0,83
Rontegi	4	4	2	6	0	5	8	651,52	1,00
San Vicente	5	4	8	10	1	2	7	470,09	0,82
Sestao Kueto	1	2	2	2	0	0	2	215,05	0,61
Sestao Markonzaga	7	4	4	2	0	1	3	374,36	0,77
Zaballa C.S.	2	7	6	4	2	4	4	444,72	0,83
Zuazo	8	6	4	5	5	2	3	394,66	0,69
<b>OSI BARAKALDO SESTAO</b>	45	38	33	40	16	22	40	453,38	0,81
Abadiño-Elorrio-Berriz	10	22	9	8	4	4	8	708,05	0,95
Aiala	3	10	5	5	1	0	2	296,86	1,00
Amorebieta	7	8	6	9	0	4	7	392,24	0,63
Arratia	2	7	2	4	4	7	10	502,22	0,95
Arrigorriaga	9	3	8	5	4	1	7	574,42	0,96



Basauri-Ariz	15	16	19	10	9	16	3	616,10	1,09
Basauri-Kareaga	12	19	9	5	4	9	8	789,97	1,07
Bermeo	14	14	11	17	8	14	14	910,14	1,03
Durango	16	11	19	23	15	8	13	800,71	0,70
Etxebarri	2	3	2	5	3	2	4	465,16	0,93
Galdakao	17	8	14	13	5	2	12	523,46	0,80
Gernika	5	3	3	3	3	2	4	429,62	0,49
Gernikaldea	0	2	0	2	2	0	0	251,06	0,40
Lekeitio	1	1	3	2	5	3	7	380,00	0,50
Llodio	10	5	12	7	4	3	5	462,80	1,05
Markina - Xemein	1	1	1	1	0	0	0	463,46	0,36
Ondarroa	1	4	3	0	1	3	5	397,36	1,12
<b>OSI BARRUALDE-GALDAKAO</b>	125	137	126	119	72	78	109	565,07	0,82
Basurto	20	18	23	10	10	11	10	1083,27	0,98
Begoña	6	11	12	11	1	4	5	857,71	1,08
Bolueta	3	2	1	0	2	0	2	421,42	0,53
Bombero Etxaniz	32	25	17	17	10	14	8	771,42	0,93
Casco Viejo (Bilbao)	6	9	4	8	3	2	5	639,07	0,98
Deusto	13	10	6	22	2	9	4	588,28	0,85
Gazteleku	7	9	3	8	3	4	2	467,47	0,92
Indautxu	16	10	7	11	11	17	5	697,27	0,85
Javier Sáenz de Buruaga	11	7	2	9	0	1	4	639,80	0,77
Karmelo	8	6	2	3	1	2	2	773,78	0,76
La Peña	9	5	1	4	2	5	2	932,47	0,71
Mina del Morro	1	3	3	6	3	1	4	484,39	0,82
Miribilla-La Merced	7	7	4	8	5	7	8	542,28	0,84
Otxarkoaga	3	6	5	4	2	2	9	573,85	1,16
Rekalde	12	12	14	18	4	6	11	664,42	0,85
San Adrián	6	2	0	5	4	3	1	516,54	0,81
San Ignacio	21	18	17	30	10	16	10	922,85	1,10
Santutxu-Solokoetxe	11	9	8	12	7	6	7	797,59	0,97
Txurdinaga	3	5	6	10	6	15	2	621,03	1,02
Zorroza	10	7	6	11	1	5	6	869,68	0,89
Zurbaran	4	3	3	3	4	5	6	695,96	0,78
<b>OSI BILBAO-BASURTO</b>	209	184	144	210	91	135	113	707,09	0,90
Abanto-Muskiz	11	3	3	7	1	5	6	482,04	0,99
Balmaseda	2	4	4	3	2	3	4	484,61	0,73
Buenavista	6	10	8	3	2	0	2	441,33	0,95
Güeñes	5	9	5	9	2	6	6	1048,27	1,19
Ortuella	3	1	0	1	2	2	4	483,38	0,63
Portugalete - Centro	4	5	10	2	6	4	2	580,95	0,81
Portugalete-Repelega	5	6	9	6	3	1	7	439,04	0,92
Santurtzi-Centro-Mamariga	16	11	4	7	6	4	7	498,79	0,98

Santurtzi Kabiezes	11	18	7	11	13	4	2	605,94	0,87
Trapagaran	3	2	1	5	2	0	3	427,46	0,58
Zalla	5	6	8	4	3	2	5	647,30	0,95
<b>OSI EZKERRALDEA ENKARTERRI CRUCES</b>	71	75	59	58	42	31	48	541,89	0,87
Alango	17	11	8	5	5	5	3	778,39	1,02
Algorta	16	14	20	27	13	30	18	907,42	1,19
Astrabudua	1	4	1	6	3	1	1	477,19	0,78
Erandio	4	5	6	4	3	1	6	560,80	0,94
Gorliz - Plentzia	5	4	12	5	6	3	9	755,34	1,16
Las Arenas	14	29	32	26	14	18	12	717,46	1,44
Leioa	18	12	8	13	10	9	10	752,63	1,05
Mungia	9	13	7	12	11	11	4	570,43	0,83
Sopela	10	15	16	12	6	14	10	776,22	1,02
Txorierrri	12	10	9	8	9	11	14	798,69	1,16
<b>OSI URIBE</b>	106	117	119	118	80	103	87	731,97	1,08
Arrasate	8	18	18	7	8	10	4	561,13	1,33
Bergara	10	11	13	4	6	5	10	474,43	1,83
Oñati	2	6	13	8	10	11	9	526,09	7,75
Valle de Leniz	5	6	1	2	2	3	4	349,01	1,11
<b>OSI ALTO DEBA</b>	25	41	45	21	26	29	27	494,73	1,67
Dumboa	18	14	8	5	15	6	9	625,68	1,02
Hondarribia	8	3	4	5	7	0	4	435,85	0,81
Irun - Centro	19	16	14	12	18	17	15	595,67	0,90
<b>OSI BIDASOA</b>	45	33	26	22	40	23	28	573,06	0,93
Deba	0	4	3	1	5	1	3	335,26	0,92
Eibar	6	2	7	5	6	7	10	527,99	0,94
Elgoibar	11	7	11	13	11	6	21	918,09	1,10
Ermua	0	2	11	4	1	2	4	342,33	0,65
Torrekua	5	1	3	0	0	1	5	306,09	0,63
<b>OSI DEBABARRENA</b>	22	16	35	23	23	17	43	523,37	0,90
Alza-Roteta	9	9	1	8	11	1	5	473,74	1,07
Amara Berri	9	14	10	15	13	14	14	615,10	0,89
Amara Centro	3	3	10	3	3	2	3	333,29	0,85
Beraun - Erreterria	10	4	5	5	3	4	2	473,25	1,09
Bidebieta	6	4	0	2	1	3	5	541,59	1,03
Egia	7	9	14	5	0	4	4	519,43	0,90
Gros	7	14	13	11	4	8	7	488,25	0,92
Hernani - Urnieta - Astigarraga	24	27	8	15	1	7	12	588,93	0,92
Intxaurreondo	1	5	4	9	4	2	2	507,75	1,05
Iztietia - Erreterria	13	14	6	6	12	12	4	581,68	1,05
Lasarte - Usurbil	17	17	15	22	8	5	10	673,44	1,00
Lezo-San Juan	13	8	7	4	4	6	4	1017,07	1,18
Loiola	0	2	0	2	3	1	2	314,04	1,28

Oiartzun	8	6	6	3	2	3	2	520,88	1,38
Ondarreta	15	18	11	8	9	14	8	522,69	1,03
Parte Vieja	0	3	2	8	3	2	1	347,02	0,64
Pasai Antxo	0	3	1	0	4	1	0	340,89	0,74
Pasajes San Pedro	5	9	4	6	5	4	6	715,77	1,06
Zarautz – Orio - Aia	15	8	12	12	5	7	2	518,53	0,96
Zumaia - Zestoa - Getaria	10	3	2	5	0	0	2	351,97	0,67
<b>OSI DONOSTIALDEA</b>	172	180	131	149	95	100	95	530,76	0,96
Azkoitia	2	2	1	7	2	0	1	333,61	0,80
Azpeitia	13	3	5	10	6	6	4	742,51	0,60
Beasain	12	7	6	10	3	4	3	476,69	0,97
Lazkao	1	1	3	2	0	0	0	233,26	1,00
Legazpi	8	12	4	3	1	3	4	696,11	1,30
Ordizia	4	0	2	2	4	1	2	226,28	0,52
Zumarraga	8	8	7	1	8	2	4	581,02	0,86
<b>OSI GOIERRI-ALTO UROLA</b>	48	33	28	35	24	16	18	486,13	0,80
Alegia	0	1	3	3	0	1	0	342,41	0,96
Andoain	4	6	3	8	6	0	1	442,02	0,65
Ibarra	3	6	4	4	2	3	4	522,09	1,21
Tolosa	6	7	9	3	10	5	4	528,85	0,83
Villabona	5	3	10	4	2	0	2	488,60	0,94
<b>OSI TOLOSALDEA</b>	18	23	29	22	20	9	11	479,63	0,85
<b>Otros</b>	24	15	16	17	11	8	7		

\*14 eguneko tasa 100.000 biztanleko/ Tasa de 14 días por 100.000 habitantes.

\*\* Inzidentzia tasen arrazoiak **-I(D)/I(D-7)-** gaurko 14 eguneko inzidentzia metatuaren tasa duela astebeteko 14 eguneko inzidentzia metatuaren tasarekin konparatzen du. Tasen arrazoiaren balioa 1en azpitik dagoenean inzidentzia tasak behera egin duela esan nahi du. Duela astebeteko inzidentzia tasa zero den kasuetan “-“ agertzen da. / La razón de tasas de incidencia **-I(D)/I(D-7)-** compara la tasa de incidencia acumulada en 14 días a fecha de hoy, con la incidencia acumulada en 14 días de hace una semana. En caso de que el valor de la ratio sea un valor por debajo de 1, significa que la incidencia ha disminuido. Cuando la tasa de incidencia de hace una semana es cero se indica con “-“.

+ Semaforoa 14 eguneko inzidentzia tasaren arabera: berdez < 60, horiz 60-299, laranja 300-499 eta gorri >=500. / Semaforo según la tasa de incidencia acumulada en 14 días: en verde <60, en amarillo 60-299, en naranja 300-499 y en rojo >= 500.