

KORONABIRUSAREN EGOERA EPIDEMIOLOGIKOA EUSKADIN (COVID-19) SITUACIÓN EPIDEMIOLÓGICA DEL CORONAVIRUS (COVID-19) EN EUSKADI

-- RESULTADOS DE TESTS VALIDADOS EL 03/02/2021--

Osasun Sailburuordetza / Viceconsejería de Salud
COVID Informazio Zerbitzua / Servicio de Información COVID

OPEN DATA:

Informe honetan argitaratzen diren datu guztiak hurrengo webgunean dituzue eskuragarri. / Todos los datos publicados en este informe están disponibles en la siguiente página web.

<https://opendata.euskadi.eus/catalogo/-/evolucion-del-coronavirus-covid-19-en-euskadi/>

TXOSTENEAN ORAIN ARTE ARAZTU EDO ZUZENDU DIREN AKATSAK ERRORES DEPURADOS O CORREGIDOS HASTA LA FECHA EN EL INFORME

Txosten honen informazioa etengabe berrikusten eta arazten ari da. Baliteke, gardentasunaren mesedetan, akats puntualen bat egotea, gerora zuzenduko dena.

La información de este informe está continuamente siendo revisada y depurada. En aras de la transparencia puede que haya algún error puntual que se corregirá posteriormente.

ARAZTU EDO ZUZENDU DIREN AKATSAK	ERRORES DEPURADOS O CORREGIDOS
Egunero desadostasun txikiak zuzentzen dira bizilekuaren eta testa eskatzen den lurralde historikoaren artean.	Cada día se corrigen pequeñas discrepancias entre el lugar de residencia y el territorio histórico desde donde se solicita el test.

KORONABIRUSAREN EGOERA EPIDEMIOLOGIKOA EUSKADIN (COVID-19) SITUACIÓN EPIDEMIOLÓGICA DEL CORONAVIRUS (COVID-19) EN EUSKADI

-- RESULTADOS DE TESTS VALIDADOS EL 03/02/2021--

	PCR	Antigeno	Guztira
Egindako test diagnostiko kopurua / Número de test diagnósticos realizados:	9.739	5.344	15.083
Emaizta positibo kopurua / Número de resultados positivos:	467	553	1.020
Emaizta positiboen ehunekoa / Porcentaje de test positivos:	4,8%	10,3%	6,8%

TEST DIAGNOSTIKOA EGITEKO ARRAZOA EMAITZA POSITIBOA DUTEN KASUETAN/ MOTIVO DE REALIZACIÓN DEL TEST DIAGNÓSTICO EN CASOS CON RESULTADO POSITIVO

	Kontaktua izatea / Ser contacto *	Sintomak izatea / Ser sintomáticos *	Beste arrazoi bat / Otro motivo *
28/01	39,9%	35,6%	24,5%
29/01	39,7%	34,9%	25,4%
30/01	39,8%	34,4%	25,9%
31/01	40,2%	34,3%	25,5%
01/02	40,0%	34,0%	25,9%
02/02	40,6%	33,3%	26,0%
03/02	40,7%	32,6%	26,6%

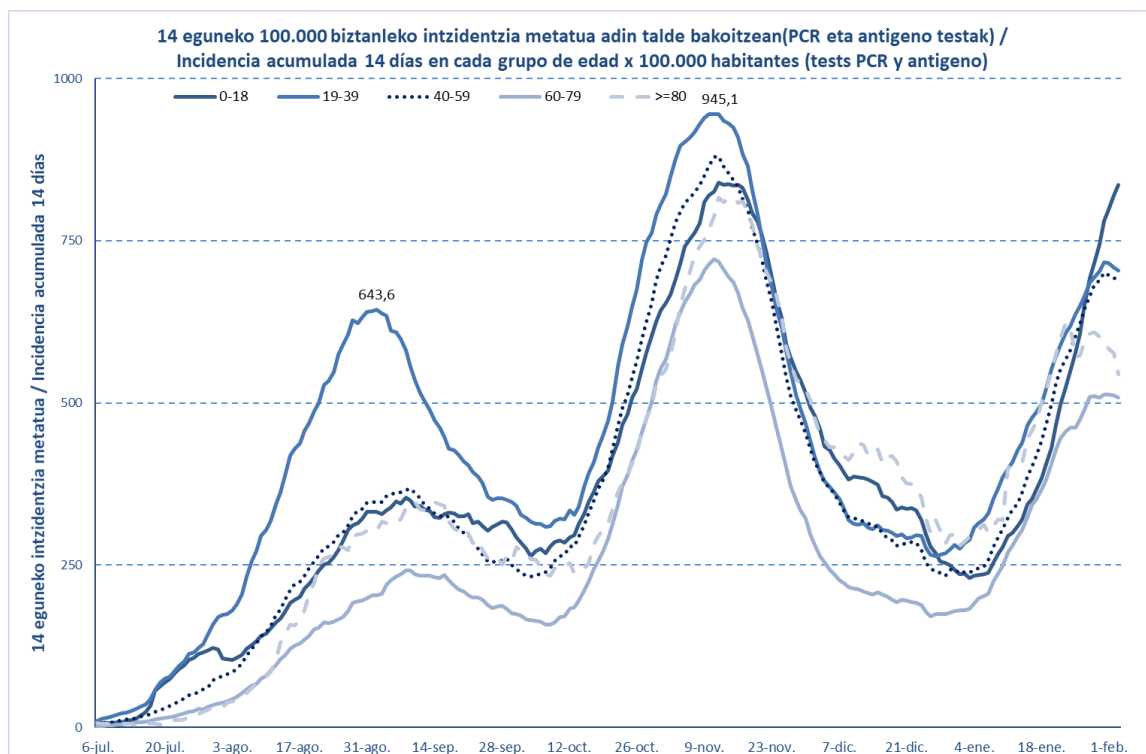
*Azken 7 egunetako emaitzen batzbestekoa / Media de los resultados de los últimos 7 días.

KASU POSITIBO BERRIAK HERRIALDE HISTORIKOAREN ARABERA / NUEVOS CASOS POSITIVOS SEGÚN SU TERRITORIO HISTÓRICO

	Kasu positibo kopurua / Número de casos positivos	100.000 biztanleko 14 eguneko inzidentzia tasa metatua/ Tasa de incidencia acumulada en 14 días por 100.000 habitantes	Tasen arrazoia/ Razón de tasas I(D)/I(D-7)
Araba	144	653,53	1,10
Bizkaia	544	703,02	1,06
Gipuzkoa	320	587,13	1,13
Otros	12		
Euskadi	1020	664,13	1,09

KASU POSITIBO BERRIAK ADIN-TARTEKA / NUEVOS CASOS POSITIVOS POR GRUPOS DE EDAD

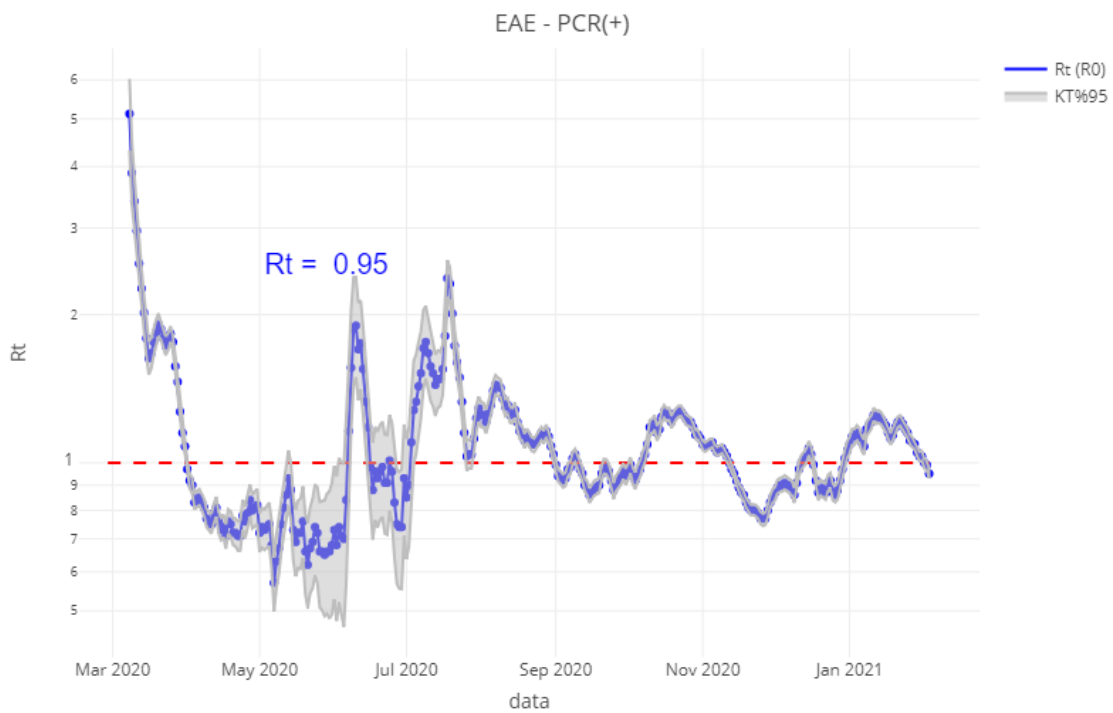
	Kasu positibo kopurua / Número de casos positivos	100.000 biztanleko 14 eguneko intzidentzia tasa metatua/ Tasa de incidencia acumulada en 14 días por 100.000 habitantes	Tasen arrazoia/ Razón de tasas I(D)/I(D-7)
0-18	235	836,67	1,28
19-39	257	704,65	1,06
40-64	365	668,34	1,05
65-79	111	470,82	1,05
>=80	52	544,67	0,91
>=65	163	494,72	1,00



	Kasu positibo kopurua / Número de casos positivos	100.000 biztanleko 14 eguneko intzidentzia tasa metatua/ Tasa de incidencia acumulada en 14 días por 100.000 habitantes	Tasen arrazoia/ Razón de tasas I(D)/I(D-7)
0-2	15	486,89	1,16
3-5	25	723,40	1,09
6-12	109	870,08	1,33
13-16	69	995,12	1,35
17-18	17	1001,26	1,32

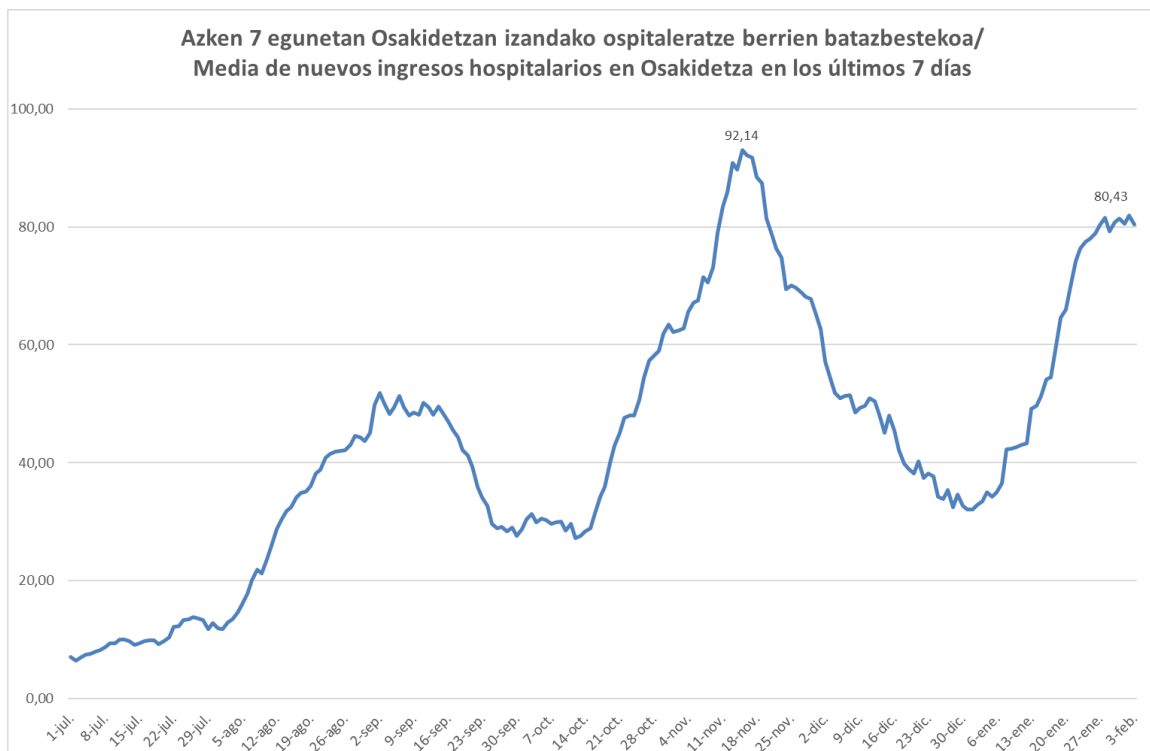
OINARRIZKO BIRSORKUNTZA TASA / NÚMERO REPRODUCTIVO BÁSICO

	Euskadi (%95 IC)	Araba	Bizkaia	Gipuzkoa
28/01	1,09 (1,08; 1,11)	1,10	1,08	1,09
29/01	1,05 (1,03 1,08)	1,02	1,06	1,07
30/01	1,03 (1,01; 1,05)	1,02	1,02	1,06
31/01	1,03 (1,01; 1,06)	1,01	1,02	1,07
01/02	1,00 (0,97; 1,02)	0,98	0,99	1,02
02/02	0,99 (0,96; 1,01)	0,96	0,97	1,03
03/02	0,95 (0,93; 0,98)	0,93	0,93	1,01

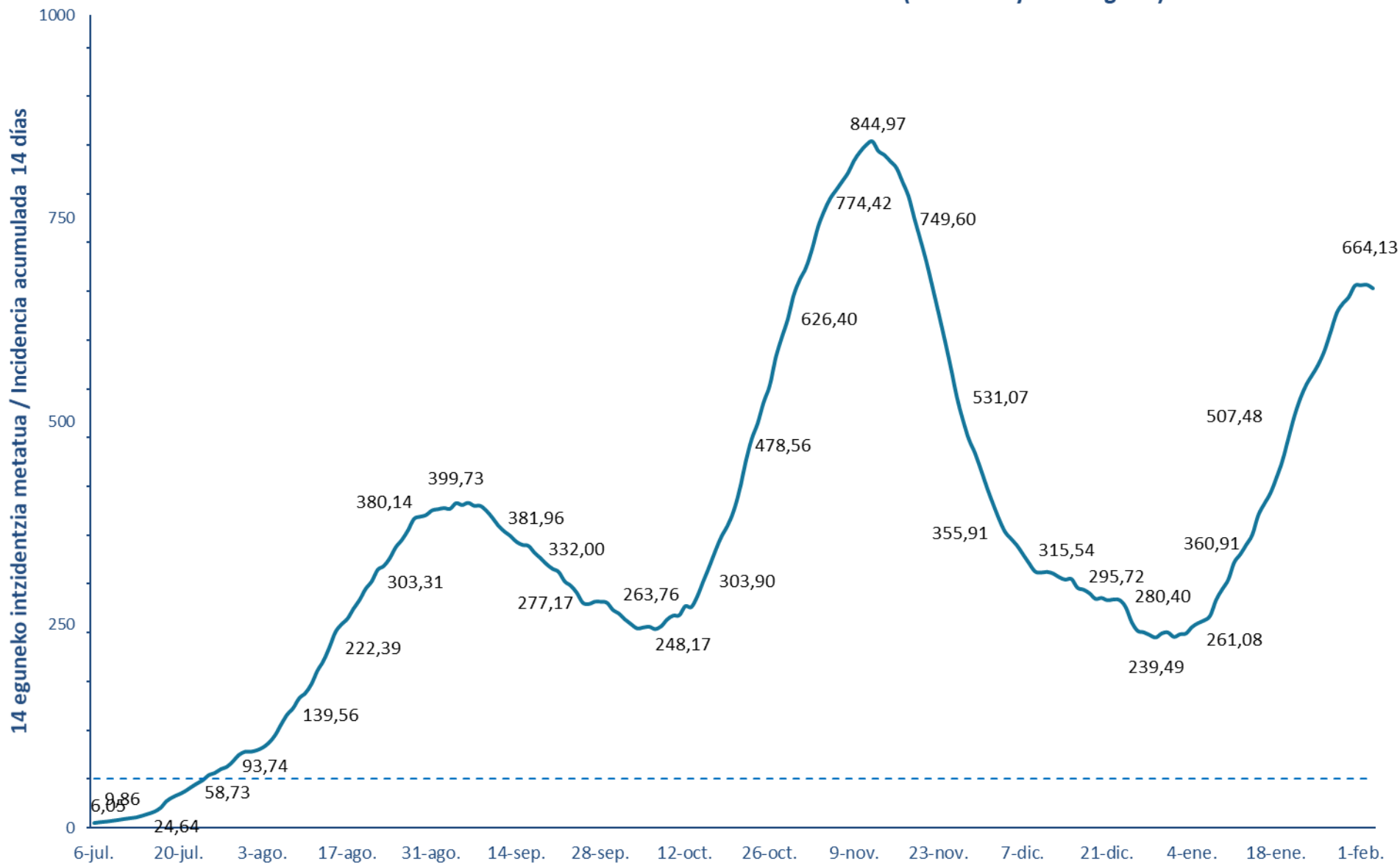


**BALIABIDE ASISTENTZIALEN ERABILERA /
UTILIZACIÓN DE LOS RECURSOS ASISTENCIALES**

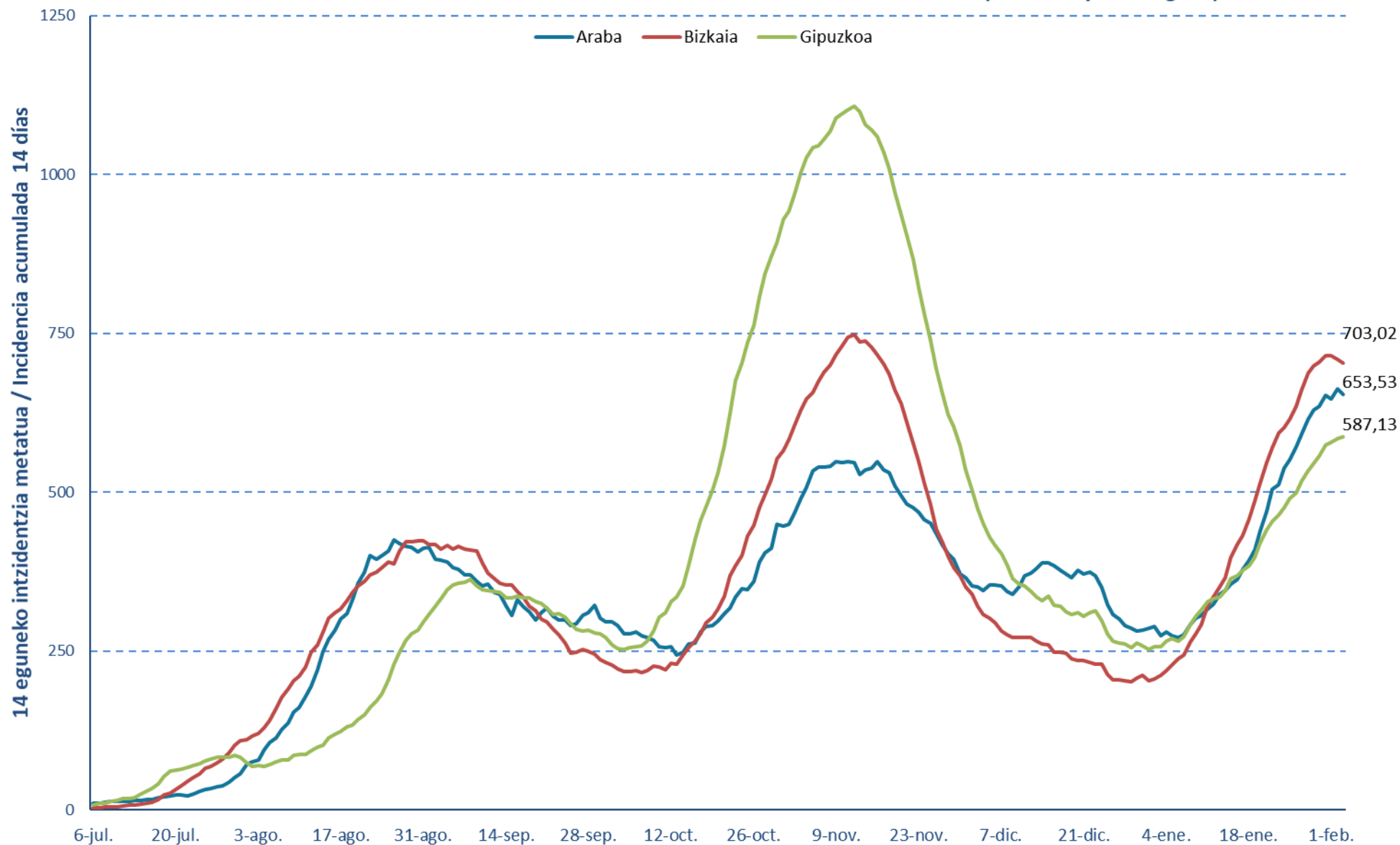
	ZIUn ospitaleratuak Osakidetzan/ Ingresados en UCI en Osakidetz	Ospitaleratze berriak Osakidetzan/ Nuevos ingresos en planta en Osakidetz	Osakidetzan ospitaleratuta daudenak / Ingresados en planta en Osakidetz
21/01	109	77	501
22/01	109	104	516
23/01	120	64	538
24/01	122	48	560
25/01	125	86	548
26/01	134	89	560
27/01	137	94	570
28/01	140	86	605
29/01	151	88	581
30/01	157	74	605
31/01	160	53	632
01/02	154	80	586
02/02	155	98	591
03/02	156	84	573

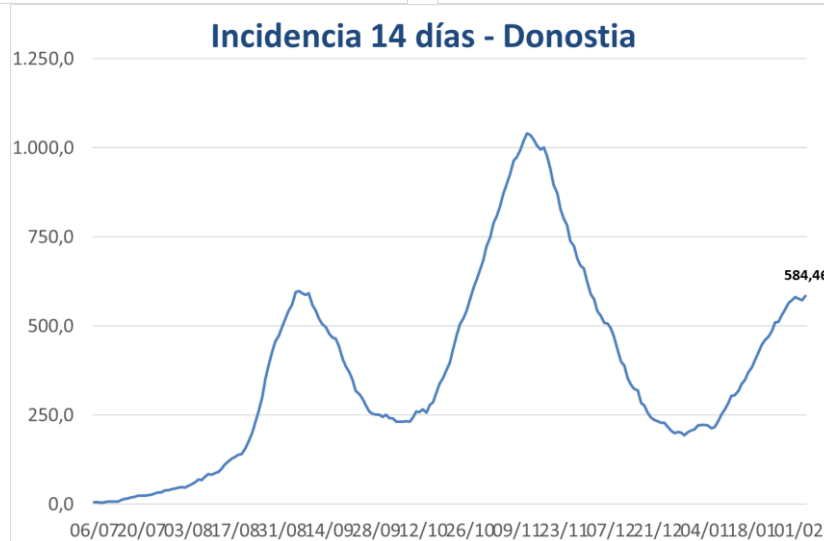
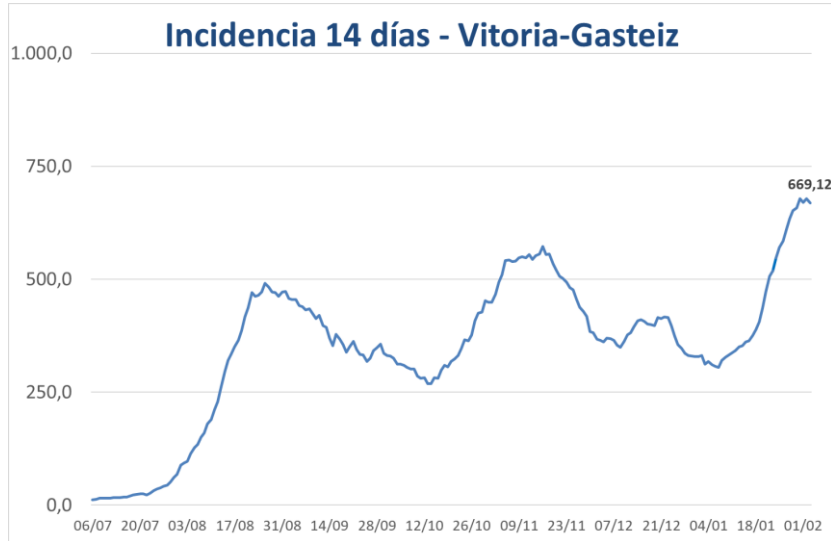


14 eguneko 100.000 biztanleko intzidentzia metatua Euskadin (PCR eta antígeno testak) /
Incidencia acumulada 14 días en Euskadi x 100.000 habitantes (tests PCR y de antígeno)



14 eguneko 100.000 biztanleko intzidentzia metatua Lurralde Historiko bakoitzean (PCR eta antigeno testak) /
Incidencia acumulada 14 días en cada Territorio Histórico x 100.000 habitantes (tests PCR y de antígeno)





**PCR POSITIBO BERRIAK EUSKADIKO UDALERRIETAN /
NUEVOS POSITIVOS PCR EN LOS MUNICIPIOS DE EUSKADI**

Alfabetoz ordenatuta./ Ordenado alfabéticamente.

UDALERRIA / MUNICIPIO	28/01	29/01	30/01	31/01	01/02	02/02	03/02	Tasa**	I(D)/I(D-7)**
Agurain/Salvatierra	2	4	3	7	3	2	1	859,33	1,00
Alegría-Dulantzi	0	0	2	1	0	1	2	573,25	1,29
Amurrio	4	1	3	1	1	2	4	242,01	1,19
Añana	0	0	0	0	0	0	0	0,00	-
Aramaio	5	1	1	5	9	4	2	2229,73	4,71
Armiñón	0	0	0	0	0	0	1	1345,29	1,00
Arraia-Maeztu	0	0	0	0	0	0	0	273,22	0,33
Arratzua-Ubarrundia	0	0	0	0	2	0	0	289,86	0,38
Artziniega	0	0	1	0	0	0	1	104,66	0,29
Asparrena	0	0	0	0	0	1	2	495,05	0,42
Ayala/Aiara	0	0	0	0	0	0	0	207,25	0,50
Baños de Ebro/Mañueta	0	0	0	0	0	0	0	0,00	0,00
Barrundia	0	1	0	0	0	0	0	106,27	-
Berantevilla	2	0	0	0	0	2	1	1803,61	1,50
Bernedo	1	0	0	0	0	0	0	377,36	2,00
Campezo/Kanpezu	0	0	0	0	0	1	1	471,25	1,25
Elburgo/Burgelu	0	0	0	0	0	0	0	0,00	-
Elciego	0	0	0	0	0	0	0	96,62	0,50
Elvillar/Bilar	0	0	0	0	0	0	0	0,00	-
Erriberagoitia/Ribera Alta	0	0	0	0	0	0	0	120,48	1,00
Harana/Valle de Arana	0	0	0	0	0	0	1	423,73	-
Iruña Oka/Iruña de Oca	0	1	1	1	1	1	1	612,81	0,79
Iruraiz-Gauna	0	0	0	0	0	0	0	366,30	1,00
Kripan	0	2	0	0	0	0	1	1639,34	-
Kuartango	0	0	0	0	0	0	0	537,63	0,40
Labastida/Bastida	1	1	1	0	0	2	0	1153,11	0,67
Lagrán	0	0	0	0	0	0	0	0,00	-
Laguardia	5	7	1	1	5	8	1	2672,75	1,71
Lanciego/Lantziego	0	0	0	0	0	2	0	531,21	0,36
Lantarón	0	0	1	0	0	0	0	211,64	0,50
Lapuebla de Labarca	0	0	0	0	0	0	0	227,53	0,67
Laudio/Llodio	11	4	10	8	5	9	4	479,54	1,54
Legutio	2	1	0	0	1	1	0	545,85	0,83
Leza	0	0	0	0	0	0	0	442,48	1,00
Moreda de Álava/Moreda Araba	0	0	0	0	0	0	1	371,75	-
Navaridas	0	0	0	0	0	1	0	500,00	1,00
Okondo	1	0	0	0	0	0	1	657,35	0,50

Oyón-Oion	0	5	4	0	0	1	3	681,62	1,33
Peñacerrada-Urizaharra	0	0	0	0	0	0	0	0,00	-
Ribera Baja/Erribera Beitia	0	0	1	2	1	0	0	811,99	0,87
Samaniego	0	0	0	0	0	0	0	414,94	0,50
San Millán/Donemiliaga	0	2	0	1	2	0	0	1101,93	0,73
Urkabustaiz	2	0	0	3	1	4	0	1448,28	1,62
Valdegovía/Gaubea	0	1	0	0	1	1	0	375,94	2,00
Villabuena de Álava/Eskuernaga	0	0	0	0	0	0	0	1418,44	0,40
Vitoria-Gasteiz	130	127	86	114	78	112	112	669,12	1,10
Yécora/Iekora	5	0	0	0	0	4	0	3745,32	10,00
Zalduondo	1	0	1	0	0	0	0	1015,23	-
Zambrana	0	0	0	0	0	1	0	224,22	-
Zigoitia	3	0	1	1	0	0	0	292,91	-
Zuia	3	2	0	4	2	3	4	1439,46	1,79
ARABA	178	160	117	149	112	163	144	653,53	1,10

Abadiño	5	7	2	6	6	4	3	709,31	1,49
Abanto y Ciérvana-Abanto Zierbena	3	4	1	3	3	6	2	399,96	1,03
Ajangiz	0	0	0	0	0	0	0	227,27	0,17
Alonsotegi	5	0	3	2	2	3	2	921,33	2,00
Amorebieta-Etxano	2	8	1	3	7	7	9	549,51	0,55
Amoroto	0	0	0	0	0	1	0	240,96	0,50
Arakaldo	0	0	0	0	0	0	0	0,00	-
Arantzazu	1	1	0	0	0	0	1	2319,59	1,29
Areatza	0	3	0	0	0	1	0	406,50	1,67
Arrankudiaga	0	0	0	0	0	0	1	98,23	0,50
Arratzu	0	0	0	0	0	0	0	243,90	1,00
Arrieta	0	3	0	0	0	0	0	1065,72	2,00
Arrigorriaga	4	7	6	13	3	7	2	862,43	1,12
Artea	0	0	0	0	0	0	0	138,70	0,33
Artzentales	0	0	0	0	0	0	0	149,03	0,25
Atxondo	0	0	1	0	0	1	1	649,82	0,82
Aulesti	1	0	0	0	0	0	0	299,40	2,00
Bakio	0	0	0	1	0	1	0	304,53	0,40
Balmaseda	4	6	0	3	6	2	3	602,25	0,98
Barakaldo	53	50	25	53	28	38	31	574,75	1,10
Barrika	0	3	0	0	1	0	0	522,53	2,00
Basauri	23	14	26	20	13	28	35	700,53	1,31
Bedia	0	0	0	0	1	0	0	190,66	1,00
Berango	3	2	1	3	8	1	6	509,29	2,06
Bermeo	12	12	9	12	14	14	13	981,67	1,16
Berriatua	0	0	0	0	0	0	1	636,44	0,89
Berriz	1	2	1	1	0	1	2	600,60	0,85

Bilbao	235	210	218	140	186	207	184	798,90	1,08
Busturia	0	0	1	0	0	0	0	246,61	0,50
Derio	5	4	6	3	10	3	3	852,49	1,33
Dima	1	1	0	0	0	0	0	278,16	0,80
Durango	23	16	13	16	13	15	10	1102,08	0,82
Ea	0	1	0	0	0	0	0	119,62	1,00
Elantxobe	0	0	0	0	0	0	0	840,34	0,75
Elorrio	6	2	3	1	1	1	4	550,48	0,89
Erandio	27	10	4	11	7	5	9	585,27	1,13
Ereño	0	0	0	0	0	0	0	362,32	1,00
Ermua	6	3	4	5	6	0	1	449,47	0,88
Errigoiti	1	0	0	0	0	0	0	204,08	0,50
Etxebarri	4	7	3	4	2	2	3	462,48	1,18
Etxebarria	0	0	0	1	1	1	1	536,91	2,00
Forua	0	0	0	0	0	0	0	553,10	0,42
Fruiz	0	0	0	1	0	0	0	357,78	1,00
Galdakao	17	7	7	4	11	17	8	688,30	0,96
Galdames	0	1	0	1	1	1	0	947,87	1,14
Gamiz-Fika	1	0	0	0	0	0	1	808,23	0,73
Garai	0	0	0	1	0	0	1	928,79	3,00
Gatika	5	0	1	2	1	0	0	849,00	1,75
Gautegiz Arteaga	0	0	0	0	0	0	0	590,32	0,63
Gernika-Lumo	6	7	11	8	9	5	3	803,19	0,66
Getxo	74	57	17	47	55	42	49	731,62	1,33
Gizaburuaga	0	0	0	0	0	0	0	1500,00	0,50
Gordexola	1	1	0	0	1	0	0	406,27	0,78
Gorliz	1	4	1	0	3	5	2	488,63	1,45
Güeñes	2	2	6	1	8	5	9	1097,06	1,14
Ibarrangelu	0	0	0	0	0	0	0	161,03	0,50
Igorre	2	2	2	0	2	0	0	308,50	1,00
Ispaster	0	0	0	1	0	0	0	134,41	-
Iurreta	5	4	4	2	1	1	1	1382,86	1,02
Izurtza	0	0	0	0	0	0	0	348,43	1,00
Karrantza Harana/Valle de Carranza	6	1	0	2	0	1	1	670,43	1,27
Kortezubi	0	0	0	0	0	0	0	1583,71	0,78
Lanestosa	0	0	0	0	0	0	0	0,00	0,00
Larrabetzu	0	0	1	0	0	0	0	292,40	0,86
Laukiz	1	3	0	0	0	2	0	918,96	1,22
Leioa	25	27	11	16	17	22	17	731,92	1,42
Lekeitio	1	2	0	1	2	0	1	761,04	0,71
Lemoa	0	2	0	0	3	0	4	633,96	0,85
Lemoiz	1	1	1	0	1	0	0	636,44	2,00
Lezama	1	0	1	4	4	1	1	580,19	2,33

Loiu	1	1	1	0	1	4	2	735,61	1,06
Mallabia	0	0	0	0	1	0	0	168,07	1,00
Mañaria	0	0	0	0	0	0	0	191,57	1,00
Markina-Xemein	8	0	0	0	1	0	0	1054,73	0,65
Maruri-Jatabe	1	1	0	0	0	0	0	545,85	0,63
Mendata	0	0	0	0	0	0	0	0,00	-
Mendexa	1	0	0	0	1	0	0	847,46	1,33
Meñaka	0	2	0	0	0	0	0	426,14	1,50
Morga	0	0	0	0	0	0	1	516,80	0,67
Mundaka	1	0	0	0	1	0	1	271,30	0,56
Mungia	12	6	1	9	7	7	12	769,77	1,14
Munitibar-Arbatzegi Gerrikaitz	0	0	0	0	0	0	0	218,34	0,17
Murueta	0	0	0	0	0	0	0	321,54	0,20
Muskiz	1	4	5	1	5	5	1	561,57	0,98
Muxika	0	0	0	0	0	0	1	334,45	0,45
Nabarniz	0	0	1	0	0	0	0	425,53	-
Ondarroa	0	4	3	2	4	1	3	338,51	1,04
Orozko	0	1	0	0	1	1	1	228,05	0,60
Ortuella	9	4	2	1	3	3	1	673,89	1,10
Otxandio	2	1	0	0	0	0	0	221,40	0,75
Plentzia	4	7	1	2	1	0	2	840,91	1,12
Portugalete	19	18	14	20	15	16	17	543,84	1,07
Santurtzi	30	18	12	19	14	28	34	689,99	1,15
Sestao	10	9	2	11	4	8	6	407,40	0,98
Sondika	1	3	1	0	0	4	3	551,39	1,14
Sopela	11	14	6	5	11	8	5	736,24	1,76
Sopuerta	2	3	2	1	0	2	3	955,41	1,60
Sukarrieta	0	0	0	0	0	0	0	0,00	0,00
Trucios-Turtzioz	1	0	0	0	0	0	0	576,92	1,50
Ubide	0	0	0	0	0	0	0	555,56	0,50
Ugao-Miraballes	2	2	3	1	0	2	0	462,51	1,27
Urduliz	6	6	0	4	1	1	2	1572,54	1,13
Urduña/Orduña	3	2	0	0	3	1	4	590,60	0,81
Valle de Trápaga-Trapagaran	5	3	8	2	6	3	2	641,08	0,94
Zaldibar	1	1	6	2	7	3	12	1707,72	1,73
Zalla	4	8	3	1	0	2	3	592,35	1,22
Zamudio	3	0	1	1	3	0	1	664,05	0,76
Zaratamo	0	1	1	0	0	2	0	607,16	0,63
Zeanuri	1	0	0	0	0	1	2	478,47	1,20
Zeberio	0	0	0	0	0	0	0	184,50	0,40
Zierbena	1	0	0	0	0	0	0	262,47	1,00
Ziortza-Bolibar	0	0	0	0	0	0	0	683,37	0,30
BIZKAIA	714	616	464	474	527	553	544	703,02	1,06

Abaltzisketa	0	1	0	0	0	0	0	318,47	1,00
Aduna	0	0	0	0	0	3	0	828,16	4,00
Aia	5	0	0	1	3	0	0	957,18	1,19
Aizarnazabal	0	0	0	0	0	0	0	0,00	0,00
Alegia	3	0	0	0	1	0	0	389,32	1,00
Albiztur	0	0	0	0	0	0	0	341,30	1,00
Alkiza	1	0	0	0	0	0	0	285,71	-
Alzaga	0	0	0	0	0	0	0	0,00	-
Altzo	0	0	0	0	0	0	0	0,00	-
Amezketza	2	0	0	0	0	0	0	434,78	1,33
Andoain	5	7	3	1	2	5	6	640,51	0,73
Anoeta	2	4	3	0	0	0	3	935,96	2,38
Antzuola	2	0	0	0	0	2	1	413,03	1,80
Arama	0	0	0	0	0	0	0	0,00	-
Aretxabaleta	5	1	1	1	1	2	5	409,60	1,04
Arrasate/Mondragón	4	6	0	6	7	5	16	403,04	1,16
Asteasu	2	0	0	0	1	0	0	256,41	4,00
Astigarraga	2	4	6	2	7	5	13	749,18	2,50
Ataun	0	2	0	1	1	1	0	286,20	-
Azkoitia	7	2	0	4	1	2	2	408,91	1,02
Azpeitia	15	17	9	9	5	12	3	1169,51	0,99
Baliarrain	0	0	0	0	0	0	0	0,00	-
Beasain	4	1	1	2	5	6	3	356,61	0,83
Beizama	0	0	0	0	0	0	0	0,00	-
Belauntza	0	0	0	0	0	0	0	0,00	-
Berastegi	0	0	0	0	0	0	0	0,00	-
Bergara	3	2	5	3	3	8	10	385,74	1,93
Berrobi	0	0	1	0	0	0	0	815,66	1,00
Bidania-Goiatz	0	0	0	0	0	0	0	178,57	1,00
Deba	1	1	3	0	3	0	3	348,43	1,12
Donostia / San Sebastián	100	84	67	88	52	59	82	584,46	1,10
Eibar	12	9	16	10	10	11	3	545,97	1,27
Elduain	0	0	0	0	0	0	0	0,00	-
Elgeta	0	0	0	0	0	0	0	88,42	1,00
Elgoibar	15	8	11	16	14	11	7	1221,84	1,83
Errenteria	13	22	16	22	18	23	17	562,52	1,40
Errezil	0	0	0	0	0	0	0	483,09	1,00
Eskoriatza	0	0	0	1	3	2	0	170,61	1,40
Ezkio-Itsaso	0	0	0	0	0	0	1	157,73	-
Gabiria	0	0	0	0	0	0	0	0,00	-
Gaintza	0	0	0	0	0	0	0	0,00	-
Gaztelu	0	0	0	0	0	0	0	0,00	-
Getaria	1	1	0	0	0	0	0	141,34	0,80

Hernani	4	4	8	15	12	9	12	670,84	0,99
Hernalde	0	0	0	0	1	0	0	327,87	1,00
Hondarribia	8	5	9	10	5	10	3	565,24	1,22
Ibarra	0	0	0	4	3	1	6	534,14	1,35
Idiazabal	0	0	0	0	1	1	0	252,10	1,20
Ikaztegieta	0	0	0	0	0	0	0	0,00	-
Irun	43	29	29	42	21	39	30	737,44	1,13
Irura	0	1	2	0	1	0	0	496,69	0,82
Itsasondo	0	0	1	0	0	1	0	549,45	1,33
Larraul	0	0	0	0	0	0	0	398,41	1,00
Lasarte-Oria	11	9	10	2	9	14	12	803,36	1,11
Lazkao	1	1	2	1	0	0	1	266,34	0,71
Leaburu	1	0	0	1	0	0	0	1587,30	0,50
Legazpi	4	0	2	2	5	8	12	665,95	1,37
Legorreta	0	0	0	0	1	0	1	536,91	1,33
Leintz Gatzaga	0	0	0	0	0	0	0	0,00	-
Lezo	5	3	6	5	5	13	7	1085,53	2,20
Lizartza	0	0	0	0	2	2	0	616,33	4,00
Mendaro	1	0	0	0	1	0	0	567,38	0,67
Mutiloa	1	1	0	0	2	0	0	1568,63	-
Mutriku	1	1	0	1	1	0	1	263,46	0,58
Oiartzun	3	3	3	3	2	8	6	482,21	1,43
Olaberria	0	0	1	0	0	0	0	109,05	0,25
Oñati	0	0	1	0	1	2	6	130,80	1,15
Ordizia	4	3	0	1	1	3	0	407,15	0,77
Orendain	0	0	0	0	0	0	0	0,00	-
Orexa	0	0	0	0	1	0	0	1886,79	2,00
Orio	11	8	1	1	1	3	7	1255,71	1,05
Ormaiztegi	0	2	0	1	2	0	1	783,70	1,25
Pasaia	8	11	8	4	5	6	13	651,84	0,98
Segura	3	6	2	9	4	3	3	2609,26	3,08
Soraluze-Placencia de las Armas	2	0	0	0	1	0	0	100,65	1,00
Tolosa	11	15	10	8	6	6	7	582,47	1,01
Urnietta	3	3	0	1	5	9	2	837,49	0,96
Urretxu	4	4	4	4	7	3	1	585,74	1,48
Usurbil	1	2	2	4	5	3	3	443,88	1,75
Villabona	2	1	1	3	1	2	0	371,81	0,81
Zaldibia	0	0	0	0	1	0	0	241,25	0,40
Zarautz	9	7	5	5	6	12	2	321,24	1,34
Zegama	2	3	0	0	0	0	0	328,73	-
Zerain	0	0	1	1	0	2	0	1459,85	-
Zestoa	3	2	1	1	1	4	1	975,86	0,83
Zizurkil	2	1	1	1	0	0	0	823,72	1,09

Zumaia	0	7	5	4	1	7	2	468,10	0,82
Zumarraga	5	2	7	16	1	5	6	763,67	1,12
GIPUZKOA	357	306	264	317	259	333	320	587,13	1,13

OTROS	15	8	10	12	10	8	12		
--------------	----	---	----	----	----	---	----	--	--

*14 eguneko tasa 100.000 biztanleko. Tasak kalkulatzeko EUSTATen Biztanleen Udal-Erroldaren Estatistikan 2020ko urtarrilaren 1erako argitaratutako biztanleria hartzen da. / Tasa de 14 días por 100.000 habitantes. Las tasas se calculan con respecto a la población publicada por EUSTAT en la Estadística Municipal de Habitantes para el 1 de enero del 2020. https://eu.eustat.eus/bankupx/pxweb/eu/euskara/-/PX_2212_ep06b.px

** Inzidentzia tasen arazoak $-I(D)/I(D-7)$ - gaurko 14 eguneko inzidentzia metatuaren tasa duela astebeteko 14 eguneko inzidentzia metatuaren tasarekin konparatzen du. Tasen arazoaren balioa 1en azpitik dagoenean inzidentzia tasak behera egin duela esan nahi du. Duela astebeteko inzidentzia tasa zero den kasuetan “-“ agertzen da. / La razón de tasas de incidencia $-I(D)/I(D-7)$ - compara la tasa de incidencia acumulada en 14 días a fecha de hoy, con la tasa de incidencia acumulada en 14 días de hace una semana. En caso de que el valor de la ratio sea un valor por debajo de 1, significa que la incidencia ha disminuido. Cuando la tasa de incidencia de hace una semana es cero se indica con “-“.

+ Semaforoa 14 eguneko inzidentzia tasaren arabera 5.000 biztanletik gorako udalerrietan: berdez < 60, horiz 60-299, laranja 300-499 eta gorri >=500. / Semaforo según la tasa de incidencia acumulada en 14 días en los municipios de más de 5.000 habitantes: en verde <60, en amarillo 60-299, en naranja 300-499 y en rojo >= 500.

**PCR POSITIBO BERRIAK EUSKADIKO OSASUN EREMUETAN /
NUEVOS POSITIVOS PCR EN LAS ZONAS DE SALUD DE EUSKADI**

Alfabetoz ordenatuta./ Ordenado alfabéticamente.

OSASUN-EREMUAK/ZONAS DE SALUD	28/01	29/01	30/01	31/01	01/02	02/02	03/02	Tasa**	I(D)/I(D-7)**
Abetxuko	3	0	3	1	1	3	3	602,88	1,00
Aranbizkarra I	4	4	2	3	5	9	4	601,89	1,02
Aranbizkarra II	4	11	2	13	4	8	5	729,10	1,27
Casco Viejo (Vitoria)	7	11	6	8	4	10	12	577,09	1,56
Gazalbide Txagorritxu	6	6	4	3	5	8	9	621,32	1,17
La Habana	5	5	4	3	3	6	4	663,51	1,11
Lakua - Arriaga	14	10	6	3	2	6	5	738,72	1,13
Lakuabizkarra	18	11	11	16	4	13	14	630,13	1,02
Llanada Alavesa	3	7	6	9	5	3	5	692,95	0,91
Montaña alavesa	1	0	0	0	0	0	2	449,64	0,77
Norte-Villarreal	4	2	0	0	2	1	0	348,19	0,52
Norte-Zuya	7	2	0	8	3	7	4	1102,08	1,69
Olaguibel	13	19	11	21	16	14	17	687,94	0,99
Olarizu	6	16	5	8	8	7	12	655,34	1,37
Salburua	11	7	10	5	5	9	5	730,28	1,03
San Martín	12	11	8	7	10	8	2	452,77	1,00
Sansomendi	5	0	3	8	1	3	2	537,17	1,09
Valles Alaveses I	0	1	2	1	2	2	0	487,70	0,74
Valles Alaveses II	3	1	1	2	1	3	2	1118,01	1,08
Zabalgana	15	12	9	9	7	7	12	583,01	1,27
Zaramaga	9	4	3	6	4	1	3	477,44	1,00
OSI ARABA	150	140	96	134	92	128	122	623,37	1,09
Rioja	10	14	6	1	5	19	6	996,80	1,06
OSI ARABAKO ERRIOXA	10	14	6	1	5	19	6	996,80	1,06
Desierto / Urban	9	5	4	10	2	4	4	534,70	1,53
La Paz	17	14	7	6	2	11	6	634,20	1,18
Lutxana	5	2	1	5	2	3	1	538,65	0,95
Rontegi	5	13	3	6	2	4	4	616,31	1,32
San Vicente	6	11	3	16	4	5	4	530,11	1,20
Sestao Kueto	2	4	0	3	1	1	2	303,03	0,94
Sestao Markonzaga	8	5	2	8	3	7	4	448,10	1,08
Zaballa C.S.	3	3	2	4	11	2	7	498,39	0,97
Zuazo	9	3	5	5	6	8	6	528,07	0,89
OSI BARAKALDO SESTAO	64	60	27	63	33	45	38	523,67	1,10
Abadiño-Elorrio-Berriz	14	12	13	10	14	10	22	774,30	1,20
Aiala	7	3	4	1	4	3	10	307,28	0,84
Amorebieta	2	8	1	3	7	7	8	517,95	0,55
Arratia	5	9	2	0	6	2	7	458,55	0,97
Arrigorriaga	5	9	8	11	2	9	3	612,30	1,10

Basauri-Ariz	12	10	15	10	6	15	16	616,10	1,20
Basauri-Kareaga	11	4	11	10	7	12	19	816,09	1,44
Bermeo	13	12	8	12	15	14	14	894,45	1,12
Durango	28	20	18	18	14	16	11	1086,68	0,85
Etxebarri	4	7	3	4	2	2	3	474,46	1,19
Galdakao	17	7	8	4	11	17	8	647,19	0,95
Gernika	5	7	10	8	9	5	3	716,03	0,63
Gernikaldea	2	1	2	0	0	0	2	488,90	0,60
Lekeitio	3	2	0	2	3	1	1	660,00	0,73
Llodio	11	5	10	8	6	10	5	432,53	1,16
Markina - Xemein	8	0	0	1	2	1	1	957,82	0,64
Ondarroa	0	4	3	2	4	1	4	355,54	1,03
OSI BARRUALDE-GALDAKAO	147	120	116	104	112	125	137	664,51	0,91
Basurto	28	9	25	16	16	20	18	1102,11	1,22
Begoña	5	15	10	5	4	6	11	811,76	1,09
Bolueta	7	7	3	2	2	3	2	719,50	0,88
Bombero Etxaniz	20	30	33	14	21	32	25	855,10	1,14
Casco Viejo (Bilbao)	8	8	8	1	9	6	9	684,72	1,20
Deusto	19	11	16	6	5	13	10	673,43	1,00
Gazteleku	11	9	8	8	9	7	9	543,79	1,39
Indautxu	16	7	5	9	11	16	10	804,90	1,02
Javier Sáenz de Buruaga	11	9	6	3	13	11	7	824,63	1,07
Karmelo	8	13	5	7	7	8	6	1019,57	1,20
La Peña	8	7	10	5	12	9	5	1295,64	1,17
Mina del Morro	5	1	6	4	4	1	3	520,27	0,98
Miribilla-La Merced	9	7	9	8	8	7	7	624,14	1,07
Otxarkoaga	2	9	3	2	6	3	6	565,02	1,10
Rekalde	17	19	20	11	12	12	12	742,58	1,05
San Adrián	3	1	2	3	5	6	2	645,67	1,05
San Ignacio	14	17	26	9	14	21	18	821,66	1,09
Santutxu-Solokoetxe	16	14	5	11	9	11	9	809,87	1,23
Txurdinaga	7	4	7	6	7	3	5	539,14	0,81
Zorroza	20	9	9	13	9	10	7	972,40	1,25
Zurbaran	1	4	2	2	4	4	3	851,77	0,76
OSI BILBAO-BASURTO	235	210	218	145	187	209	184	780,92	1,09
Abanto-Muskiz	4	8	6	4	9	11	3	470,28	1,01
Balmaseda	11	6	0	5	6	2	4	586,63	0,97
Buenavista	2	3	1	2	6	6	10	486,99	1,08
Güeñes	3	3	5	1	10	5	9	938,57	1,12
Ortuella	9	4	2	1	3	3	1	683,80	1,07
Portugalete - Centro	12	6	9	13	6	4	5	705,44	1,19
Portugalete-Repelega	5	10	3	6	7	5	6	428,95	0,89
Santurtzi-Centro-Mamariga	14	1	3	4	3	16	11	586,49	1,15

Santurtzi Kabiezes	16	16	10	15	6	11	18	741,89	1,19
Trapagaran	5	3	8	2	6	3	2	637,00	0,95
Zalla	6	12	5	3	1	5	6	672,86	1,30
OSI EZKERRALDEA ENKARTERRI CRUCES	87	72	52	56	63	71	75	616,76	1,09
Alango	26	21	4	8	16	17	11	849,61	1,64
Algorta	36	29	9	30	21	16	14	768,74	1,27
Astrabudua	12	5	3	4	2	1	4	534,45	1,06
Erandio	15	5	1	7	5	4	5	610,49	1,19
Gorliz - Plentzia	6	15	3	3	5	5	4	648,60	1,36
Las Arenas	14	19	7	11	18	14	29	564,56	1,37
Leioa	22	18	8	16	16	18	12	744,63	1,40
Mungia	20	14	3	13	7	9	13	707,49	1,04
Sopela	21	22	7	11	20	10	15	780,10	1,52
Txorierrri	11	8	11	8	18	12	10	708,77	1,19
OSI URIBE	183	156	56	111	128	106	117	702,45	1,30
Arrasate	9	7	1	12	17	8	18	489,49	1,52
Bergara	4	2	4	3	3	10	11	358,58	1,86
Oñati	0	0	1	0	1	2	6	127,28	1,15
Valle de Leniz	5	1	2	2	4	5	6	331,56	1,19
OSI ALTO DEBA	18	10	8	17	25	25	41	362,40	1,50
Dumboa	23	11	15	18	9	18	14	648,86	1,23
Hondarribia	8	5	9	10	6	8	3	530,84	1,19
Irun - Centro	21	19	14	23	11	19	16	645,31	1,03
OSI BIDASOA	52	35	38	51	26	45	33	622,84	1,13
Deba	2	2	3	1	4	0	4	307,32	0,80
Eibar	9	8	11	9	9	6	2	543,37	1,34
Elgoibar	18	8	11	16	15	11	7	874,11	1,57
Ermua	5	3	4	5	7	0	2	435,16	0,85
Torrekua	3	1	4	1	1	5	1	448,93	1,13
OSI DEBABARRENA	37	22	33	32	36	22	16	552,52	1,20
Alza-Roteta	7	8	10	9	3	9	9	458,46	1,20
Amara Berri	33	25	17	11	11	9	14	680,60	1,06
Amara Centro	5	6	5	5	4	3	3	393,89	0,89
Beraun - Erretereria	3	8	3	6	9	10	4	453,53	1,30
Bidebieta	4	1	3	2	2	6	4	555,48	1,05
Egia	2	4	4	7	4	7	9	620,62	1,06
Gros	10	13	12	14	5	7	14	528,66	1,12
Hernani - Urnieta - Astigarraga	9	11	14	19	25	24	27	695,75	1,13
Intxaurrenondo	7	5	1	4	5	1	5	498,99	1,43
Iztietia - Erretereria	10	14	13	15	9	13	14	589,34	1,45
Lasarte - Usurbil	13	11	12	5	14	17	17	688,49	1,16
Lezo-San Juan	7	3	7	7	7	13	8	1040,45	1,59
Loiola	3	2	0	2	1	0	2	259,42	0,90

Oiartzun	3	3	3	3	2	8	6	464,06	1,44
Ondarreta	24	11	8	24	7	15	18	550,05	1,34
Parte Vieja	3	3	4	7	6	0	3	491,61	0,97
Pasai Antxo	3	5	1	0	1	0	3	444,64	0,70
Pasajes San Pedro	5	8	9	5	2	5	9	678,09	1,16
Zarautz – Orio - Aia	25	15	6	8	10	15	8	527,79	1,19
Zumaia - Zestoa - Getaria	3	10	6	5	1	10	3	482,54	0,76
OSI DONOSTIALDEA	179	166	138	158	128	172	180	569,59	1,14
Azkoitia	7	3	0	4	1	2	2	408,67	1,00
Azpeitia	16	17	9	8	6	13	3	1095,81	1,01
Beasain	11	13	4	12	14	12	7	529,66	1,38
Lazkao	1	2	3	2	1	1	1	233,26	0,80
Legazpi	4	0	2	2	5	8	12	639,05	1,37
Ordizia	3	3	1	2	1	4	0	339,41	0,74
Zumarraga	9	6	11	20	8	8	8	618,68	1,25
OSI GOIERRI-ALTO UROLA	51	44	30	50	36	48	33	582,77	1,09
Alegia	4	1	0	0	3	0	1	327,53	1,16
Andoain	6	7	3	1	2	4	6	624,02	0,74
Ibarra	0	0	0	3	4	3	6	445,69	0,95
Tolosa	13	15	10	9	6	6	7	557,69	1,03
Villabona	8	7	8	4	4	5	3	532,45	1,12
OSI TOLOSALDEA	31	30	21	17	19	18	23	530,59	0,94
Otros	20	11	16	13	18	24	15		

*14 eguneko tasa 100.000 biztanleko/ Tasa de 14 días por 100.000 habitantes.

** Inzidentzia tasen arrazoiak **-I(D)/I(D-7)-** gaurko 14 eguneko inzidentzia metatuaren tasa duela astebeteko 14 eguneko inzidentzia metatuaren tasarekin konparatzen du. Tasen arrazoiaren balioa 1en azpitik dagoenean inzidentzia tasak behera egin duela esan nahi du. Duela astebeteko inzidentzia tasa zero den kasuetan “-“ agertzen da. / La razón de tasas de incidencia **-I(D)/I(D-7)-** compara la tasa de incidencia acumulada en 14 días a fecha de hoy, con la incidencia acumulada en 14 días de hace una semana. En caso de que el valor de la ratio sea un valor por debajo de 1, significa que la incidencia ha disminuido. Cuando la tasa de incidencia de hace una semana es cero se indica con “-“.

+ Semaforoa 14 eguneko inzidentzia tasaren arabera: berdez < 60, horiz 60-299, laranja 300-499 eta gorri >=500. / Semaforo según la tasa de incidencia acumulada en 14 días: en verde <60, en amarillo 60-299, en naranja 300-499 y en rojo >= 500.