

KORONABIRUSAREN EGOERA EPIDEMIOLOGIKOA EUSKADIN (COVID-19) SITUACIÓN EPIDEMIOLÓGICA DEL CORONAVIRUS (COVID-19) EN EUSKADI

-- RESULTADOS DE TESTS VALIDADOS EL 18/11/2020--

Osasun Sailburuordetza / Viceconsejería de Salud
COVID Informazio Zerbitzua / Servicio de Información COVID

Email: covid-informazioa.osasuna@euskadi.eus

OPEN DATA:

Informe honetan argitaratzen diren datu guztiak hurrengo webgunean dituzue eskuragarri. / Todos los datos publicados en este informe están disponibles en la siguiente página web.

<https://opendata.euskadi.eus/catalogo/-/evolucion-del-coronavirus-covid-19-en-euskadi/>

TXOSTENEAN ORAIN ARTE ARAZTU EDO ZUZENDU DIREN AKATSAK ERRORES DEPURADOS O CORREGIDOS HASTA LA FECHA EN EL INFORME

Txosten honen informazioa etengabe berrikusten eta arazten ari da. Baliteke, gardentasunaren mesedetan, akats puntualen bat egotea, gerora zuzenduko dena.

La información de este informe está continuamente siendo revisada y depurada. En aras de la transparencia puede que haya algún error puntual que se corregirá posteriormente.

ARAZTU EDO ZUZENDU DIREN AKATSAK	ERRORES DEPURADOS O CORREGIDOS
Egunero desadostasun txikiak zuzentzen dira bizilekuaren eta testa eskatzen den lurralde historikoaren artean.	Cada día se corrigen pequeñas discrepancias entre el lugar de residencia y el territorio histórico desde donde se solicita el test.

KORONABIRUSAREN EGOERA EPIDEMIOLOGIKOA EUSKADIN (COVID-19) SITUACIÓN EPIDEMIOLÓGICA DEL CORONAVIRUS (COVID-19) EN EUSKADI

-- RESULTADOS DE TESTS VALIDADOS EL 18/11/2020--

	PCR	Antigeno	Guztira
Egindako test diagnostiko kopurua / Número de test diagnósticos realizados:	11.741	3.145	14.886
Emaita positibo kopurua / Número de resultados positivos:	705	364	1.069
Emaita positiboen ehunekoa / Porcentaje de test PCR positivos:	6,0%	11,6%	7,2%

TEST DIAGNOSTIKOA EGITEKO ARRAZOA EMAITZA POSITIBOA DUTEN KASUETAN/ MOTIVO DE REALIZACIÓN DEL TEST DIAGNÓSTICO EN CASOS CON RESULTADO POSITIVO

	Kontaktua izatea / Ser contacto *	Sintomak izatea / Ser sintomáticos *	Beste arrazoi bat / Otro motivo *
12/11	43,9%	40,8%	15,3%
13/11	44,8%	40,2%	15,0%
14/11	45,8%	38,8%	15,5%
15/11	46,7%	38,0%	15,3%
16/11	47,6%	37,4%	15,0%
17/11	47,9%	37,1%	15,0%
18/11	49,5%	35,3%	15,2%

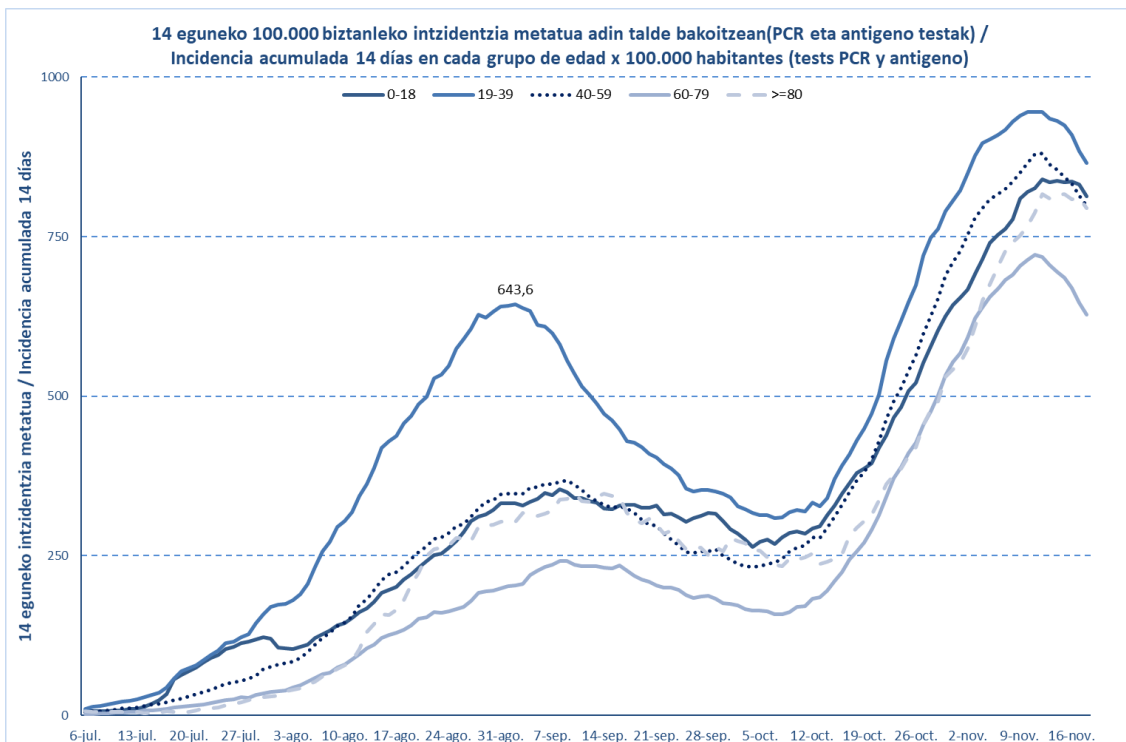
*Azken 7 egunetako emaitzen batzbestekoa / Media de los resultados de los últimos 7 días.

KASU POSITIBO BERRIAK HERRIALDE HISTORIKOAREN ARABERA / NUEVOS CASOS POSITIVOS SEGÚN SU TERRITORIO HISTÓRICO

	Kasu positibo kopurua / Número de casos positivos	100.000 biztanleko 14 eguneko inzidentzia tasa metatua/ Tasa de incidencia acumulada en 14 días por 100.000 habitantes	Tasen arrazoia/ Razón de tasas I(D)/I(D-7)
Araba	136	534,50	0,97
Bizkaia	432	689,59	0,92
Gipuzkoa	478	1013,81	0,92
Otros	23		
Euskadi	1069	781,58	0,92

**KASU POSITIBO BERRIAK ADIN-TARTEKA /
NUEVOS CASOS POSITIVOS POR GRUPOS DE EDAD**

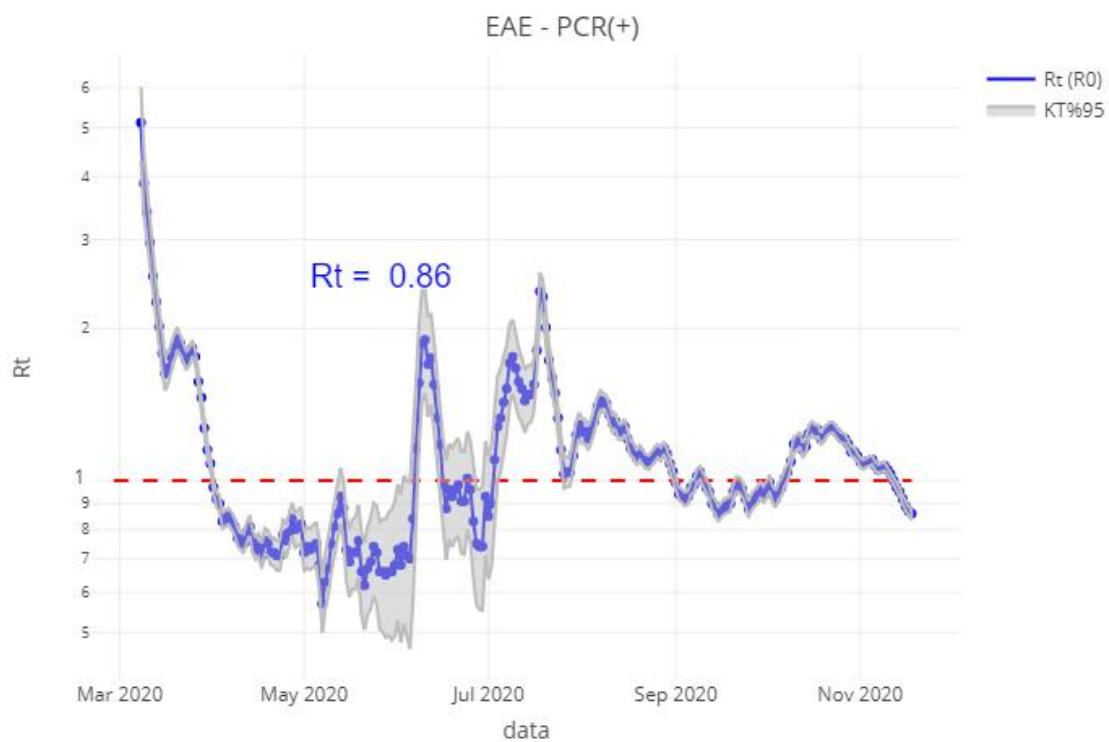
	Kasu positibo kopurua / Número de casos positivos	100.000 biztanleko 14 eguneko intzidentzia tasa metatua/ Tasa de incidencia acumulada en 14 días por 100.000 habitantes	Tasen arrazoia/ Razón de tasas I(D)/I(D-7)
0-18	197	812,60	0,98
19-39	257	865,29	0,92
40-64	398	787,28	0,90
65-79	112	579,87	0,87
>=80	101	794,15	1,01
>=65	213	649,22	0,92



	Kasu positibo kopurua / Número de casos positivos	100.000 biztanleko 14 eguneko intzidentzia tasa metatua/ Tasa de incidencia acumulada en 14 días por 100.000 habitantes	Tasen arrazoia/ Razón de tasas I(D)/I(D-7)
0-2	19	560,60	1,04
3-5	9	538,26	0,91
6-12	83	773,41	1,01
13-16	66	1109,85	0,97
17-18	20	1072,06	0,96

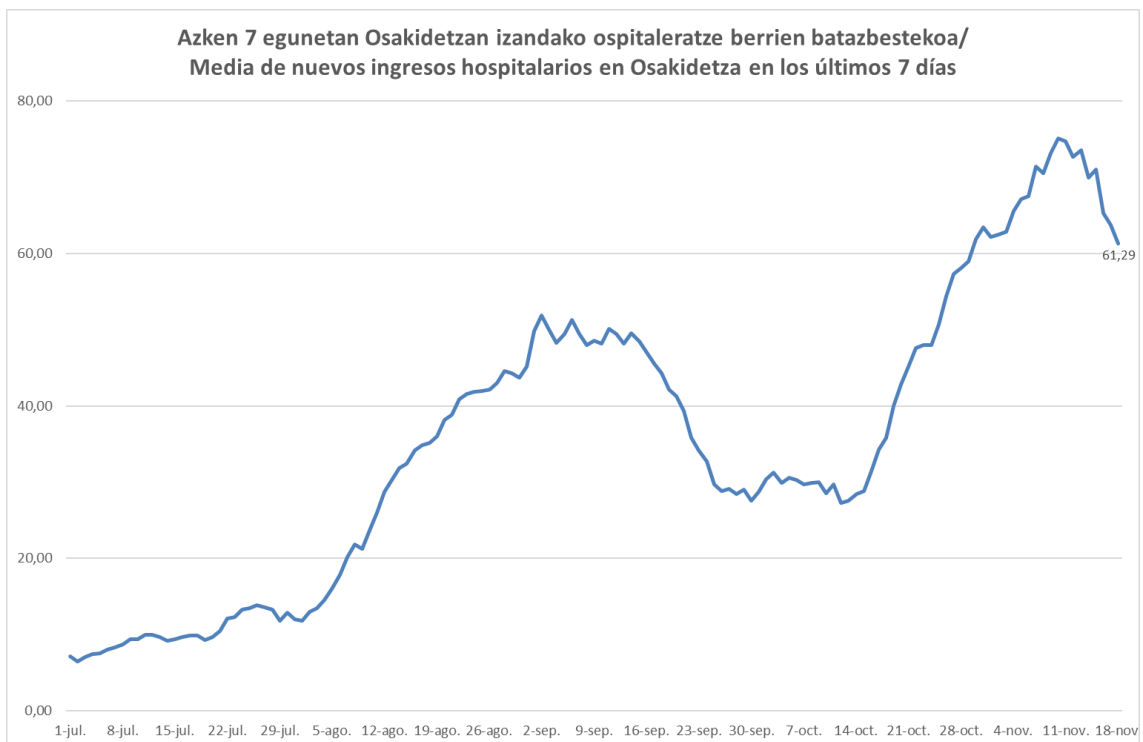
OINARRIZKO BIRSORKUNTZA TASA / NÚMERO REPRODUCTIVO BÁSICO

	Euskadi (%95 IC)	Araba	Bizkaia	Gipuzkoa
12/11	1,00 (0,98; 1,02)	0,91	1,04	0,98
13/11	0,97 (0,95; 0,99)	0,91	1,00	0,95
14/11	0,95 (0,93; 0,97)	0,95	0,96	0,94
15/11	0,92 (0,89; 0,94)	0,98	0,91	0,91
16/11	0,89 (0,87; 0,91)	1,03	0,86	0,89
17/11	0,87 (0,85; 0,89)	1,01	0,83	0,88
18/11	0,86 (0,84; 0,87)	1,02	0,81	0,87

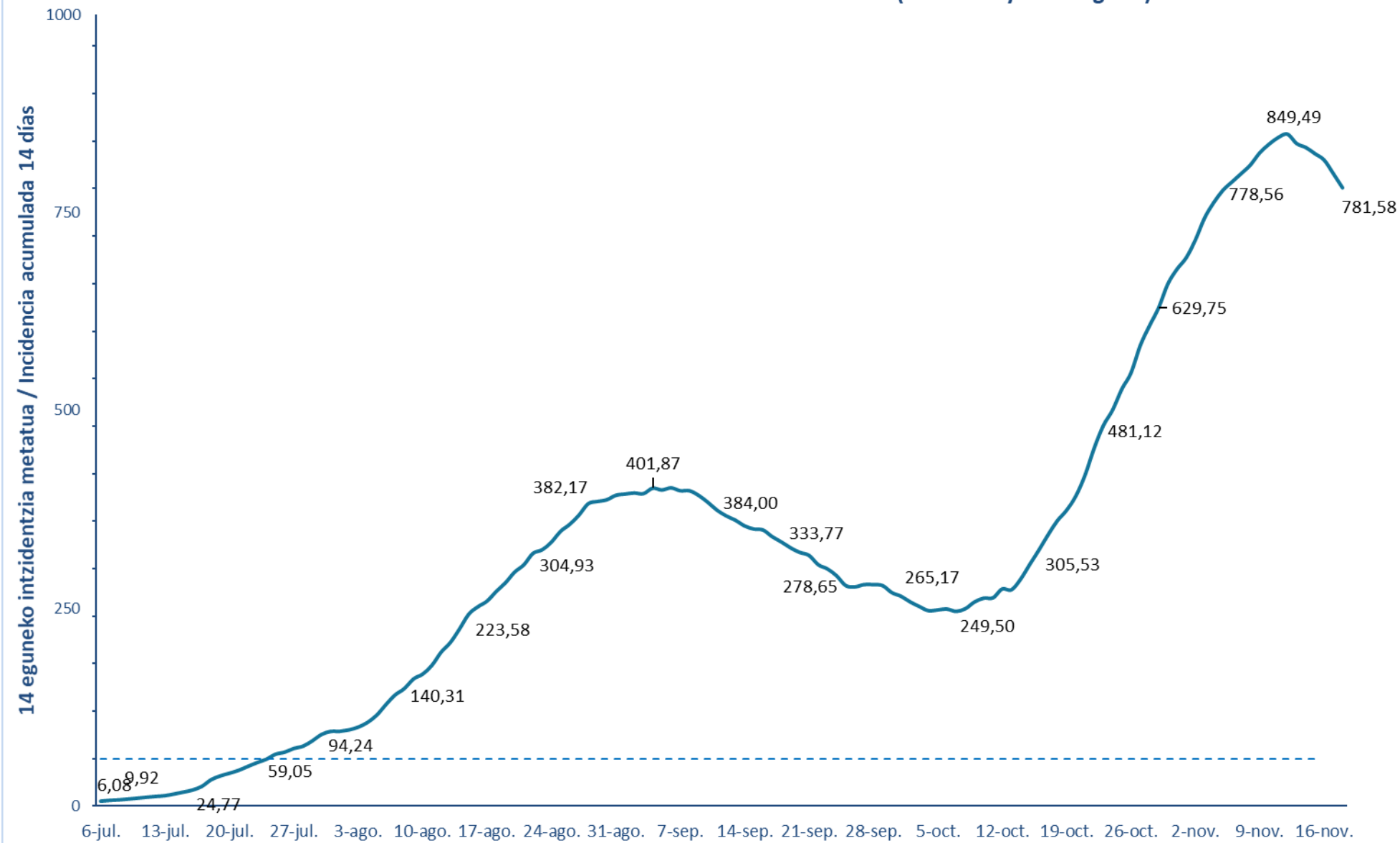


**BALIABIDE ASISTENTZIALEN ERABILERA /
UTILIZACIÓN DE LOS RECURSOS ASISTENCIALES**

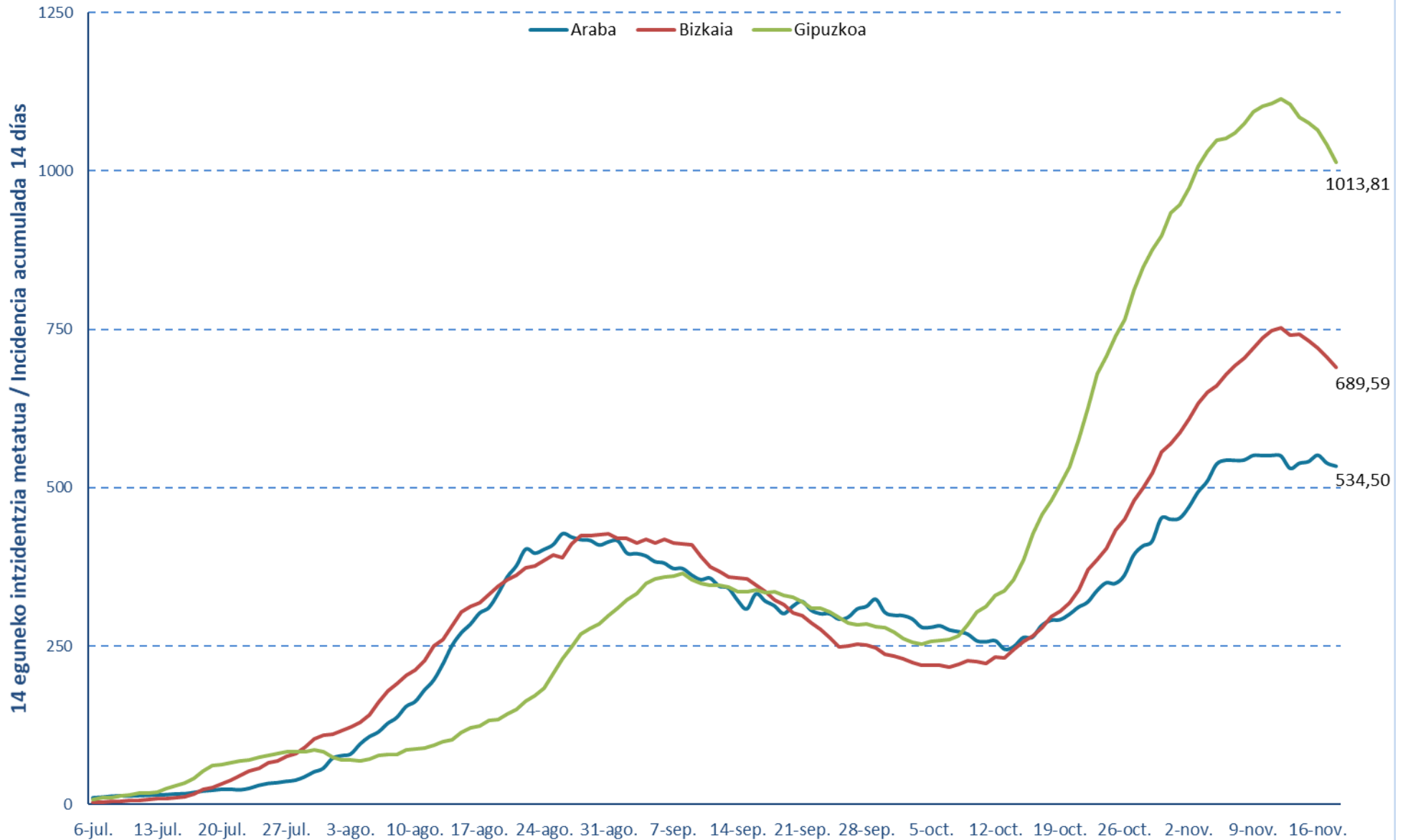
	ZIUn ospitaleratuak Osakidetzan/ Ingresados en UCI en Osakidetza	Ospitaleratze berriak Osakidetzan/ Nuevos ingresos en planta en Osakidetza	Osakidetzan ospitaleratuta daudenak / Ingresados en planta en Osakidetza
05/11	111	74	463
06/11	119	84	457
07/11	122	74	498
08/11	130	37	508
09/11	135	91	518
10/11	133	90	506
11/11	132	73	496
12/11	134	60	500
13/11	146	90	483
14/11	146	49	495
15/11	145	44	516
16/11	141	51	483
17/11	137	79	485
18/11	133	56	477

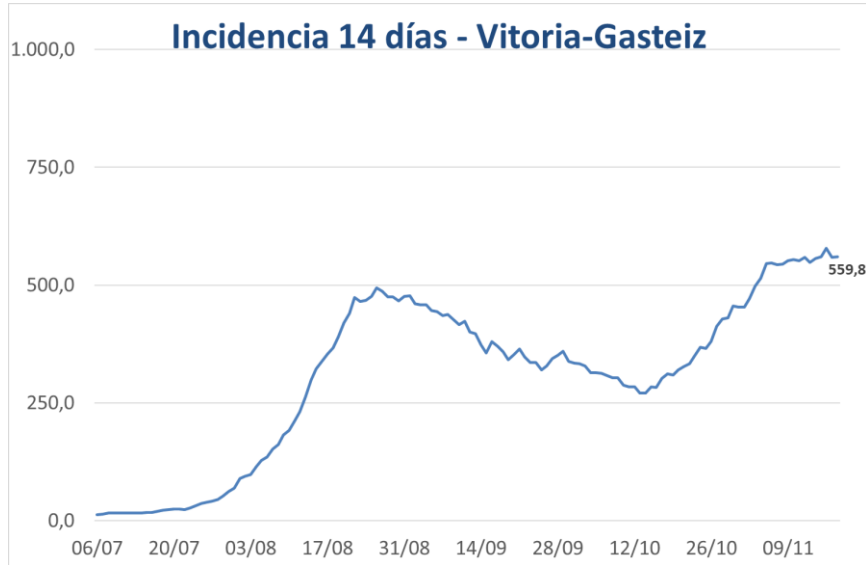


14 eguneko 100.000 biztanleko intzidentzia metatua Euskadin (PCR eta antigeno testak) /
Incidencia acumulada 14 días en Euskadi x 100.000 habitantes (tests PCR y de antígeno)



14 eguneko 100.000 biztanleko intzidentzia metatua Lurralde Historiko bakoitzean (PCR eta antigenu testak) /
Incidencia acumulada 14 días en cada Territorio Histórico x 100.000 habitantes (tests PCR y de antígeno)





**PCR POSITIBO BERRIAK EUSKADIKO UDALERRIETAN /
NUEVOS POSITIVOS PCR EN LOS MUNICIPIOS DE EUSKADI**

Alfabetoz ordenatuta./ Ordenado alfabéticamente.

UDALERRIA / MUNICIPIO	12/11	13/11	14/11	15/11	16/11	17/11	18/11	Tasa**	I(D)/I(D-7)**
Agurain/Salvatierra	0	0	1	0	1	3	5	528,70	0,78
Alegría-Dulantzi	1	3	4	2	1	3	1	845,53	1,86
Amurrio	2	7	0	1	4	3	4	278,34	1,81
Añana	0	0	0	0	0	0	0	537,63	0,50
Aramaio	1	0	2	2	1	1	0	1195,22	1,00
Armiñón	1	0	0	0	0	0	0	896,86	2,00
Arraia-Maeztu	0	0	0	0	0	1	0	273,22	2,00
Arratzua-Ubarrundia	0	3	0	0	0	0	0	484,03	2,50
Artziniega	0	2	0	1	0	1	0	884,50	0,65
Asparrena	1	3	1	0	1	1	1	870,11	0,54
Ayala/Aiara	1	1	5	0	1	0	0	379,18	0,69
Baños de Ebro/Mañueta	1	0	0	0	0	0	0	309,60	-
Barrundia	0	0	0	1	0	0	1	317,46	0,50
Berantevilla	0	0	0	0	0	0	0	0,00	0,00
Bernedo	0	0	0	0	0	0	0	0,00	-
Campezo/Kanpezu	0	2	2	0	0	0	1	750,47	1,14
Elburgo/Burgelu	0	0	0	0	0	0	0	0,00	-
Elciego	0	0	0	0	0	0	0	578,03	0,75
Elvillar/Bilar	0	0	0	0	0	0	1	1126,76	0,44
Erriberagoitia/Ribera Alta	0	0	0	0	1	2	0	256,41	4,00
Harana/Valle de Arana	0	0	0	0	0	0	0	0,00	-
Iruña Oka/Iruña de Oca	1	3	4	0	0	2	3	483,78	2,43
Iruraiz-Gauna	0	0	1	0	1	0	0	376,65	1,00
Kripan	0	0	0	0	0	0	0	0,00	-
Kuartango	0	2	0	0	0	0	0	557,10	2,00
Labastida/Bastida	1	0	0	0	0	0	0	201,07	1,00
Lagrán	0	0	0	0	0	0	0	0,00	-
Laguardia	0	0	0	1	0	2	0	387,35	0,67
Lanciego/Lantziego	0	2	0	1	0	0	0	1657,46	0,92
Lantarón	0	0	0	0	0	0	1	530,79	0,71
Lapuebla de Labarca	0	0	0	0	0	0	1	566,89	0,31
Laudio/Llodio	2	4	4	6	2	8	5	397,93	0,66
Legutio	2	0	0	0	1	0	2	557,10	0,77
Leza	0	0	0	0	0	0	0	460,83	0,33
Moreda de Álava/Moreda Araba	0	0	0	0	0	0	0	0,00	-
Navaridas	0	0	0	0	0	0	0	0,00	0,00
Okondo	1	0	1	0	0	1	0	249,17	0,75

Oyón-Oion	0	0	0	0	0	0	0	257,36	0,56
Peñacerrada-Urizaharra	0	0	0	0	0	0	0	0,00	0,00
Ribera Baja/Erribera Beitia	0	0	1	0	0	1	0	1076,56	0,69
Samaniego	0	0	0	0	0	0	0	420,17	0,33
San Millán/Donemiliaga	1	0	0	0	0	1	0	2306,65	0,94
Urkabustaiz	0	0	1	0	0	1	1	278,75	0,80
Valdegóvia/Gaubea	0	0	0	0	0	0	0	93,55	1,00
Villabuena de Álava/Eskuernaga	0	0	0	0	0	0	0	0,00	0,00
Vitoria-Gasteiz	119	105	94	57	130	88	109	559,82	1,02
Yécora/Iekora	0	0	0	0	0	0	0	0,00	-
Zalduondo	0	0	0	0	0	0	0	0,00	-
Zambrana	0	1	0	0	0	0	0	229,36	-
Zigoitia	0	1	0	0	1	2	0	292,06	1,67
Zuia	2	1	0	1	1	1	0	422,83	1,00
ARABA	137	140	121	73	146	122	136	534,50	0,97

Abadiño	4	4	3	0	2	0	0	428,85	0,77
Abanto y Ciérvana-Abanto Zierbena	2	9	7	1	0	0	2	654,28	0,82
Ajangiz	0	0	0	0	0	0	0	220,75	0,50
Alonsotegi	0	0	2	1	0	0	0	596,07	0,71
Amorebieta-Etxano	1	5	10	6	7	7	4	575,34	0,65
Amoroto	0	0	0	0	0	0	0	489,00	1,00
Arakaldo	0	0	0	0	0	0	0	0,00	-
Arantzazu	0	0	0	0	0	0	0	795,76	0,75
Areatza	0	0	0	0	1	0	0	246,91	0,75
Arrankudiaga	0	2	0	0	0	0	0	1570,17	0,94
Arratzu	0	0	0	0	0	0	0	0,00	-
Arrieta	0	0	0	0	0	0	0	353,36	1,00
Arrigorriaga	6	5	7	2	2	6	4	504,97	0,95
Artea	2	0	1	0	0	0	0	692,52	1,25
Artzentales	0	0	0	1	0	1	0	1156,07	1,33
Atxondo	0	0	1	0	0	1	0	353,61	0,50
Aulesti	0	0	0	0	0	0	0	1052,63	0,88
Bakio	0	1	2	0	1	0	0	303,15	1,14
Balmaseda	3	1	1	0	7	3	2	566,16	0,77
Barakaldo	60	59	24	17	27	62	38	778,70	0,98
Barrika	1	2	0	1	0	0	1	458,12	1,40
Basauri	29	24	17	26	13	21	10	923,58	0,91
Bedia	0	0	0	0	0	0	0	94,88	0,50
Berango	1	5	5	3	1	2	2	719,23	1,02
Bermeo	5	5	8	0	1	0	1	325,83	0,77
Berriatua	2	0	0	0	0	0	0	399,68	0,36
Berriz	1	1	4	0	5	1	1	574,35	1,17

Bilbao	234	159	180	120	129	177	183	715,43	0,95
Busturia	0	4	0	0	2	0	0	622,28	1,67
Derio	4	2	2	0	0	2	1	494,44	1,07
Dima	0	0	0	0	0	2	0	349,41	1,25
Durango	12	12	12	7	9	2	2	407,66	0,66
Ea	0	0	0	0	2	0	0	353,77	3,00
Elantxobe	0	0	0	0	0	0	0	0,00	-
Elorrio	1	1	2	0	2	1	2	295,66	0,76
Erandio	7	15	5	13	4	9	3	720,25	0,85
Ereño	0	0	0	0	0	0	0	0,00	-
Ermua	30	18	15	10	13	13	11	1402,83	1,02
Errigoiti	0	0	0	0	1	0	0	206,61	0,50
Etxebarri	2	16	7	9	4	2	5	926,09	1,05
Etxebarria	0	0	0	0	0	0	0	0,00	0,00
Forua	0	1	0	2	0	0	0	436,68	2,00
Fruiz	0	0	0	0	0	1	0	736,65	1,33
Galdakao	16	11	5	10	6	8	11	541,02	0,76
Galdames	1	0	0	1	0	0	0	358,85	1,00
Gamiz-Fika	0	1	0	0	0	0	0	436,68	0,86
Garai	0	0	0	0	0	0	0	0,00	-
Gatika	0	0	0	0	0	0	0	485,44	0,40
Gautegiz Arteaga	0	0	0	0	0	0	0	234,19	0,50
Gernika-Lumo	5	7	2	1	9	6	8	448,43	1,06
Getxo	62	39	47	36	53	33	29	808,17	1,18
Gizaburuaga	0	0	0	0	0	0	0	952,38	1,00
Gordexola	2	0	0	0	1	0	0	464,04	0,47
Gorliz	9	2	0	1	1	0	0	669,53	1,08
Güeñes	3	2	1	6	4	1	0	624,62	1,08
Ibarrangelu	0	0	0	0	0	0	0	0,00	0,00
Igorre	2	0	1	0	0	0	1	240,21	0,53
Ispaster	0	0	0	0	0	0	0	0,00	0,00
Iurreta	1	0	2	2	0	0	0	515,04	0,45
Izurtza	0	0	1	0	0	0	0	692,04	0,50
Karrantza Harana/Valle de Carranza	0	0	1	21	5	0	2	1176,05	6,60
Kortezubi	0	2	0	0	0	0	0	457,67	1,00
Lanestosa	0	1	0	0	0	0	0	1086,96	1,50
Larrabetzu	0	1	1	1	2	0	2	1461,28	1,15
Laukiz	1	3	0	0	0	0	0	429,18	0,56
Leioa	21	24	7	8	10	7	9	715,02	1,03
Lekeitio	6	4	1	0	1	2	2	607,23	0,66
Lemoa	0	3	0	4	1	0	0	470,91	0,65
Lemoiz	1	1	0	0	0	0	0	726,98	0,90
Lezama	3	3	3	1	0	1	1	1342,85	1,19

Loiu	0	0	0	0	0	0	0	297,24	0,64
Mallabia	0	1	0	0	0	1	1	681,43	1,00
Mañaria	0	3	1	0	0	1	0	2131,78	1,57
Markina-Xemein	0	1	0	1	0	0	0	302,18	0,38
Maruri-Jatabe	0	1	1	0	0	0	2	1185,34	1,22
Mendata	0	0	2	0	0	0	0	735,29	3,00
Mendexa	0	1	0	0	0	1	0	412,37	-
Meñaka	0	0	0	1	0	0	1	1262,27	0,82
Morga	0	0	0	0	0	0	0	0,00	0,00
Mundaka	0	0	0	0	0	0	0	54,23	0,50
Mungia	9	12	4	8	3	12	12	743,56	0,93
Munitibar-Arbatzegi Gerrikaitz	0	1	1	0	2	0	0	3938,73	0,82
Murueta	0	0	0	0	1	0	1	657,89	-
Muskiz	1	5	2	2	3	3	1	563,30	0,98
Muxika	2	1	0	0	0	0	0	202,43	0,50
Nabarniz	0	0	0	0	0	0	0	0,00	-
Ondarroa	6	0	2	3	4	5	2	419,09	0,80
Orozko	0	0	0	0	0	0	0	229,62	0,60
Ortuella	6	5	1	3	3	3	1	634,73	0,75
Otxandio	2	0	2	0	1	2	1	1121,91	1,36
Plentzia	2	0	1	0	1	2	0	573,00	0,74
Portugalete	13	18	5	20	4	17	19	586,69	1,01
Santurtzi	25	10	24	20	3	11	18	687,24	0,73
Sestao	15	8	4	7	6	5	7	626,24	0,87
Sondika	1	0	1	2	0	0	2	378,70	0,49
Sopela	5	10	4	2	7	9	8	756,93	1,15
Sopuerta	0	0	2	2	1	0	0	445,71	1,00
Sukarrieta	0	0	0	0	0	0	0	0,00	-
Trucios-Turtzioz	1	0	0	0	0	0	0	195,31	0,25
Ubide	0	0	0	0	0	0	0	1694,92	0,75
Ugao-Miraballes	9	7	1	3	2	5	5	2455,03	0,93
Urduliz	1	6	2	0	1	1	0	628,78	1,13
Urduña/Orduña	1	2	1	0	1	1	0	304,16	0,57
Valle de Trápaga-Trapagaran	1	3	1	2	2	1	2	522,11	0,58
Zaldibar	4	7	1	0	0	2	3	1374,35	1,31
Zalla	6	1	2	13	3	5	5	687,37	1,12
Zamudio	3	1	6	3	0	0	3	855,22	1,40
Zaratamo	0	2	1	1	0	1	1	735,74	1,00
Zeanuri	0	0	0	0	0	0	0	158,98	0,29
Zeberio	0	1	3	2	0	0	0	751,17	2,00
Zierbena	0	0	0	1	1	0	0	602,81	0,64
Ziortza-Bolibar	0	1	0	0	0	0	0	1108,65	0,63
BIZKAIA	653	563	462	407	375	459	432	689,59	0,92

Abaltzisketa	0	0	0	0	0	0	0	0,00	-
Aduna	0	0	0	0	0	0	0	208,33	0,50
Aia	4	0	1	1	0	2	0	600,60	0,86
Aizarnazabal	1	0	0	0	0	0	0	393,18	0,25
Alegia	0	1	2	1	2	0	0	1142,20	0,69
Albiztur	0	0	0	0	1	0	0	337,84	-
Alkiza	0	0	1	0	1	0	0	1734,10	0,86
Altzaga	0	0	0	0	0	0	0	0,00	-
Altzo	0	0	0	0	0	0	0	0,00	0,00
Amezketza	0	1	2	0	0	0	0	551,27	0,50
Andoain	16	11	11	1	13	7	20	1017,06	1,02
Anoeta	0	1	0	1	2	1	0	736,74	0,94
Antzuola	1	0	0	0	1	0	1	499,77	0,33
Arama	0	0	0	0	0	0	0	0,00	0,00
Aretxabaleta	12	11	3	2	3	3	6	1000,28	1,15
Arrasate/Mondragón	40	39	16	24	19	37	19	1786,20	1,22
Asteasu	1	0	1	0	0	0	1	516,13	0,73
Astigarraga	3	1	10	1	2	6	5	906,15	1,22
Ataun	2	2	0	1	0	0	2	1489,97	0,81
Azkoitia	5	2	4	5	7	12	21	1117,69	0,83
Azpeitia	12	10	5	8	11	13	10	1162,40	0,88
Baliarrain	0	0	0	0	0	0	0	0,00	-
Beasain	7	7	1	4	10	9	6	851,89	0,64
Beizama	0	0	0	0	0	0	0	0,00	-
Belauntza	0	1	0	0	0	0	0	387,60	1,00
Berastegi	0	0	0	0	0	0	0	474,83	0,17
Bergara	35	16	8	18	15	14	20	1672,89	0,92
Berrobi	0	2	0	1	0	0	0	1468,19	1,29
Bidania-Goiatz	1	0	0	0	0	0	0	359,07	0,25
Deba	11	8	11	6	10	6	3	1910,01	1,25
Donostia / San Sebastián	145	119	121	67	109	121	116	981,00	0,96
Eibar	56	58	57	28	33	51	32	2378,33	0,99
Elduain	0	0	0	0	0	0	0	400,00	1,00
Elgeta	1	0	1	2	0	2	0	702,37	1,33
Elgoibar	17	13	12	6	7	10	16	1320,67	1,23
Errenteria	23	21	27	13	30	16	23	869,44	0,92
Errezil	2	0	1	0	1	1	0	1751,59	0,85
Eskoriatza	3	6	8	3	5	6	4	1230,01	1,43
Ezkio-Itsaso	0	0	0	0	0	0	0	155,28	0,50
Gabiria	0	0	0	0	0	0	1	197,63	-
Gaintza	0	0	0	0	0	0	0	0,00	0,00
Gaztelu	0	1	0	0	0	0	0	1807,23	1,00
Getaria	3	5	2	4	0	2	2	1089,25	1,11

Hernani	29	11	10	18	4	12	12	1294,16	0,81
Hernalde	0	0	0	0	0	0	0	983,61	0,33
Hondarribia	5	3	8	3	4	1	8	442,82	0,77
Ibarra	3	3	1	2	3	1	2	868,95	0,86
Idiazabal	0	0	0	0	0	0	2	293,13	0,50
Ikaztegieta	0	1	0	1	0	0	0	395,26	0,50
Irun	53	37	32	23	31	38	41	858,11	1,03
Irura	1	0	0	0	0	0	1	496,96	0,82
Itsasondo	0	0	0	0	0	0	0	0,00	0,00
Larraul	0	2	0	0	0	0	1	2439,02	2,00
Lasarte-Oria	16	12	8	6	6	7	7	780,88	0,77
Lazkao	6	5	1	0	2	2	2	774,91	0,72
Leaburu	1	2	0	0	0	0	0	2203,86	0,80
Legazpi	8	1	1	4	1	3	4	794,78	0,79
Legorreta	1	3	1	0	1	2	2	1477,50	0,85
Leintz Gatzaga	0	0	0	0	0	0	0	0,00	-
Lezo	4	3	1	2	0	0	1	803,02	0,80
Lizartza	0	0	0	1	0	0	0	618,24	1,00
Mendaro	1	1	5	2	2	0	3	1028,52	1,38
Mutiloa	0	0	0	0	0	0	0	0,00	0,00
Mutriku	5	3	5	2	6	2	3	993,63	1,56
Oiartzun	4	3	4	0	0	5	3	589,32	0,75
Olaberría	0	1	0	1	0	0	0	1094,09	0,71
Oñati	8	18	5	2	6	5	6	1171,29	0,97
Ordizia	5	6	5	4	10	9	5	922,77	0,81
Orendain	0	0	0	0	0	0	0	495,05	1,00
Orexa	0	0	0	0	0	0	0	0,00	-
Orio	7	4	6	4	7	8	8	1385,91	1,33
Ormaiztegi	0	1	0	2	0	0	0	617,76	0,62
Pasaia	8	10	5	2	6	7	8	897,61	0,71
Segura	1	0	1	1	1	0	0	328,30	0,71
Soraluze-Placencia de las Armas	5	5	2	2	2	6	4	1041,40	1,28
Tolosa	16	21	5	4	14	12	15	866,63	1,04
Urnietá	2	0	1	0	0	1	2	500,81	0,35
Urretxu	4	4	5	4	3	1	1	882,09	0,86
Usurbil	5	1	1	0	1	1	3	443,18	0,64
Villabona	4	2	9	2	8	1	6	1337,62	0,90
Zaldibia	0	2	1	0	0	0	0	368,10	0,33
Zarautz	4	13	7	6	3	6	8	639,46	0,73
Zegama	0	1	0	0	0	0	0	261,10	1,33
Zerain	0	0	0	0	0	0	0	0,00	-
Zestoa	5	1	1	0	0	2	4	834,86	0,86
Zizurkil	2	4	5	3	1	0	1	1353,58	1,11

Zumaia	2	3	2	2	0	2	2	458,02	0,44
Zumarraga	3	5	2	7	7	6	5	1003,38	0,86
GIPUZKOA	619	528	445	307	411	459	478	1013,81	0,92

OTROS	11	12	15	14	9	10	23		
--------------	----	----	----	----	---	----	----	--	--

*14 eguneko tasa 100.000 biztanleko. Tasak kalkulatzeko EUSTATen Biztanleen Udal-Erroldaren Estatistikan 2019ko urtarrilaren 1erako argitaratutako biztanleria hartzen da. / Tasa de 14 días por 100.000 habitantes. Las tasas se calculan con respecto a la población publicada por EUSTAT en la Estadística Municipal de Habitantes para el 1 de enero del 2019. https://eu.eustat.eus/bankupx/pxweb/eu/euskara/-/PX_2212_ep06b.px

** Inzidentzia tasen arrazoiak **-I(D)/I(D-7)-** gaurko 14 eguneko inzidentzia metatuaren tasa duela astebeteko 14 eguneko inzidentzia metatuaren tasarekin konparatzen du. Tasen arrazoiaren balioa 1en azpitik dagoenean inzidentzia tasak behera egin duela esan nahi du. Duela astebeteko inzidentzia tasa zero den kasuetan “-“ agertzen da. / La razón de tasas de incidencia **-I(D)/I(D-7)-** compara la tasa de incidencia acumulada en 14 días a fecha de hoy, con la tasa de incidencia acumulada en 14 días de hace una semana. En caso de que el valor de la ratio sea un valor por debajo de 1, significa que la incidencia ha disminuido. Cuando la tasa de incidencia de hace una semana es cero se indica con “-“.

+ Semaforoa 14 eguneko inzidentzia tasaren arabera 5.000 biztanletik gorako udalerrietan: berdez < 60, horiz 60-299, laranja 300-499 eta gorri >=500. / Semaforo según la tasa de incidencia acumulada en 14 días en los municipios de más de 5.000 habitantes: en verde <60, en amarillo 60-299, en naranja 300-499 y en rojo >= 500.

**PCR POSITIBO BERRIAK EUSKADIKO OSASUN EREMUETAN /
NUEVOS POSITIVOS PCR EN LAS ZONAS DE SALUD DE EUSKADI**

Alfabetoz ordenatuta./ Ordenado alfabéticamente.

OSASUN-EREMUAK/ZONAS DE SALUD	12/11	13/11	14/11	15/11	16/11	17/11	18/11	Tasa*+	I(D)/I(D-7)**
Abetxuko	1	0	3	1	1	4	0	755,01	1,00
Aranbizkarra I	6	9	5	1	7	1	10	589,56	1,07
Aranbizkarra II	4	5	8	5	4	0	9	523,10	1,48
Casco Viejo (Vitoria)	6	8	7	9	18	9	8	526,55	1,37
Gazalbide Txagorritxu	9	8	5	0	6	5	4	543,10	1,04
La Habana	6	3	9	2	7	1	4	523,43	1,02
Lakua - Arriaga	4	7	3	9	5	3	10	451,88	1,21
Lakuabizkarra	15	22	13	5	16	11	13	619,31	1,06
Llanada Alavesa	3	6	8	2	4	7	9	732,11	0,87
Montaña alavesa	0	2	2	0	0	1	1	457,46	1,25
Norte-Villarreal	4	5	2	2	2	3	3	917,00	1,26
Norte-Zuya	1	3	1	1	2	4	1	346,72	1,36
Olaguibel	17	9	10	3	11	13	8	434,72	0,81
Olarizu	10	6	2	1	13	2	6	505,08	1,06
Salburua	7	3	5	5	6	5	6	526,28	0,85
San Martín	10	9	7	5	11	9	2	368,62	0,91
Sansomendi	5	2	4	3	2	4	6	462,61	1,34
Valles Alaveses I	2	3	2	0	0	1	4	497,62	1,21
Valles Alaveses II	1	1	1	0	0	1	0	503,36	0,75
Zabalgana	4	8	7	5	15	7	10	432,88	0,75
Zaramaga	15	4	3	2	8	15	9	730,64	1,24
OSI ARABA	130	123	107	61	138	106	123	519,26	1,01
Rioja	2	2	0	2	0	2	2	440,97	0,58
OSI ARABAKO ERRIOXA	2	2	0	2	0	2	2	440,97	0,58
Desierto / Urban	10	8	2	0	6	7	5	885,60	1,10
La Paz	3	13	4	3	4	12	4	616,03	0,94
Lutxana	3	1	1	2	2	0	1	546,08	1,00
Rontegi	4	10	1	3	7	9	6	949,78	0,89
San Vicente	20	10	9	3	10	11	6	848,30	0,96
Sestao Kueto	8	6	1	0	2	1	2	496,45	0,75
Sestao Markonzaga	7	2	3	7	4	4	5	678,59	0,92
Zaballa C.S.	10	9	4	4	5	10	7	990,55	1,07
Zuazo	10	7	2	1	13	13	9	625,83	1,14
OSI BARAKALDO SESTAO	75	66	27	23	53	67	45	735,57	0,97
Abadiño-Elorrio-Berriz	10	14	10	0	11	5	5	517,92	0,93
Aiala	4	11	5	2	7	5	4	361,33	0,84
Amorebieta	1	5	9	6	7	7	4	555,19	0,65
Arratia	4	3	3	4	2	2	2	342,14	0,67
Arrigorriaga	11	16	10	7	6	10	8	1105,94	0,96

Basauri-Ariz	20	16	14	19	9	10	6	935,80	0,94
Basauri-Kareaga	9	8	4	7	4	10	3	821,81	0,82
Bermeo	5	5	8	1	2	1	1	313,50	0,81
Durango	13	14	16	9	9	3	3	433,09	0,64
Etxebarri	1	16	6	9	3	2	5	928,85	1,05
Galdakao	16	13	6	11	8	8	12	605,95	0,80
Gernika	5	8	2	1	11	6	8	421,01	1,08
Gernikaldea	2	7	2	2	3	0	1	507,68	0,84
Lekeitio	6	6	1	0	1	2	2	556,38	0,67
Llodio	3	5	5	6	2	9	5	359,74	0,65
Markina - Xemein	0	2	0	1	0	0	0	323,67	0,36
Ondarroa	8	0	2	3	4	5	2	414,94	0,69
OSI BARRUALDE-GALDAKAO	118	149	103	88	89	85	71	561,53	0,80
Basurto	8	12	10	7	14	2	21	654,93	1,01
Begoña	5	7	6	3	3	5	7	648,69	0,95
Bolueta	12	3	3	5	3	6	5	852,83	0,94
Bombero Etxaniz	30	16	22	13	11	31	23	707,05	0,97
Casco Viejo (Bilbao)	5	5	6	6	3	5	2	664,02	0,94
Deusto	17	13	23	8	15	9	13	633,11	1,06
Gazteleku	11	8	5	8	6	8	9	516,76	1,02
Indautxu	16	3	12	9	4	10	5	754,00	0,77
Javier Sáenz de Buruaga	11	7	13	1	10	7	7	717,03	1,10
Karmelo	7	5	4	3	4	4	6	713,93	0,99
La Peña	10	3	2	4	7	4	3	605,82	0,98
Mina del Morro	10	14	12	3	3	17	8	957,80	1,56
Miribilla-La Merced	10	9	10	4	4	10	27	719,20	1,01
Otxarkoaga	2	3	3	3	0	4	2	425,04	0,61
Rekalde	21	14	18	10	5	22	15	741,90	0,88
San Adrián	3	5	3	7	3	6	4	657,04	0,96
San Ignacio	29	8	10	8	5	12	6	784,01	0,98
Santutxu-Solokoetxe	15	8	6	9	5	4	6	653,55	0,91
Txurdinaga	9	8	5	7	7	6	2	774,14	0,93
Zorroza	4	4	6	1	10	0	4	559,80	0,81
Zurbaran	2	3	5	1	4	4	1	509,53	0,84
OSI BILBAO-BASURTO	237	158	184	120	126	176	176	683,02	0,95
Abanto-Muskiz	3	13	9	3	3	2	3	606,45	0,86
Balmaseda	4	2	2	22	12	3	4	742,64	1,21
Buenavista	8	2	2	7	1	3	4	648,52	0,89
Güeñes	5	2	1	2	5	1	0	548,31	0,82
Ortuella	6	6	1	3	3	1	1	600,78	0,73
Portugalete - Centro	6	5	1	8	1	9	3	620,27	1,07
Portugalete-Repelega	1	11	3	10	2	6	12	560,82	1,11
Santurtzi-Centro-Mamariga	8	2	9	8	3	6	11	653,88	0,83

Santurtzi Kabiezes	15	8	14	8	1	6	7	687,85	0,65
Trapagaran	1	3	1	2	2	2	2	524,52	0,59
Zalla	7	1	4	18	4	5	5	623,40	1,14
OSI EZKERRALDEA ENKARTERRI CRUCES	64	55	47	91	37	44	52	625,64	0,85
Alango	13	3	21	6	12	7	5	742,62	1,22
Algorta	25	16	17	16	8	13	10	697,30	1,06
Astrabudua	3	6	1	7	2	2	1	493,73	1,00
Erandio	4	9	4	5	3	7	2	852,17	0,79
Gorliz - Plentzia	13	5	1	2	2	2	1	653,22	0,98
Las Arenas	32	24	11	16	13	13	15	764,16	1,20
Leioa	13	19	6	6	7	6	8	714,20	0,98
Mungia	10	18	7	8	4	13	15	656,33	0,87
Sopela	7	22	11	5	8	12	10	700,04	1,10
Txorierrri	11	4	11	6	0	3	7	553,91	0,93
OSI URIBE	131	126	90	77	59	78	74	694,51	1,02
Arrasate	41	39	17	26	20	38	20	1635,56	1,20
Bergara	37	16	9	19	16	16	20	1462,10	0,86
Oñati	8	19	5	2	6	5	6	1132,71	0,98
Valle de Leniz	15	16	11	5	8	9	9	1024,97	1,26
OSI ALTO DEBA	101	90	42	52	50	68	55	1394,08	1,05
Dumboa	23	15	15	9	12	19	24	781,72	1,07
Hondarribia	6	4	7	3	4	1	7	424,68	0,77
Irun - Centro	29	21	17	14	19	19	19	720,36	1,02
OSI BIDASOA	58	40	39	26	35	39	50	680,62	1,00
Deba	16	11	16	9	16	8	6	1475,53	1,35
Eibar	41	37	45	14	23	35	22	2237,43	1,00
Elgoibar	23	19	19	9	11	16	24	1186,62	1,27
Ermua	30	19	17	10	13	14	12	1373,91	1,03
Torrekua	14	21	12	14	9	16	10	2121,77	0,98
OSI DEBABARRENA	124	107	109	56	72	89	74	1663,73	1,08
Alza-Roteta	23	14	15	5	9	4	11	706,88	1,01
Amara Berri	30	15	19	13	25	27	18	862,46	0,99
Amara Centro	12	9	10	5	14	9	7	844,49	1,04
Beraun - Erretereria	14	7	5	5	12	12	10	759,61	0,94
Bidebieta	8	2	2	1	2	4	6	800,99	0,85
Egia	11	14	12	11	5	10	8	977,24	0,95
Gros	17	28	20	10	23	24	15	1147,57	0,96
Hernani - Urnieta - Astigarraga	34	13	20	18	4	19	19	997,27	0,76
Intxaurreondo	6	6	7	1	10	4	8	885,34	0,84
Iztietia - Erretereria	10	14	23	9	16	6	14	911,88	0,94
Lasarte - Usurbil	21	13	9	6	7	8	10	671,39	0,74
Lezo-San Juan	6	5	2	3	4	0	3	995,20	0,79
Loiola	7	2	2	0	2	3	1	883,96	0,89

Oiartzun	4	3	4	0	0	5	3	598,01	0,76
Ondarreta	24	21	18	15	16	23	29	925,93	0,91
Parte Vieja	7	5	14	5	9	8	10	826,15	1,04
Pasai Antxo	3	4	4	2	2	6	3	1075,59	0,92
Pasajes San Pedro	3	6	2	0	2	2	4	640,78	0,60
Zarautz – Orio - Aia	15	17	14	10	10	16	17	754,88	0,87
Zumaia - Zestoa - Getaria	11	9	5	6	0	6	8	643,36	0,62
OSI DONOSTIALDEA	266	207	207	125	172	196	204	857,41	0,87
Azkoitia	5	2	4	6	7	13	21	1155,20	0,84
Azpeitia	13	10	6	8	12	13	10	1104,04	0,87
Beasain	8	9	2	7	12	10	8	645,05	0,64
Lazkao	8	8	1	2	1	1	4	915,82	0,74
Legazpi	8	1	1	4	1	3	4	778,12	0,79
Ordizia	5	8	6	4	10	8	5	685,90	0,69
Zumarraga	7	9	7	11	10	7	7	860,77	0,86
OSI GOIERRI-ALTO UROLA	54	47	27	42	53	55	59	860,40	0,77
Alegia	3	6	6	2	5	2	3	885,22	0,72
Andoain	15	11	11	2	13	7	20	971,38	1,00
Ibarra	4	9	1	5	5	1	2	854,37	0,74
Tolosa	16	21	5	4	14	12	14	842,97	1,02
Villabona	9	9	16	6	12	3	11	1047,28	0,93
OSI TOLOSALDEA	47	56	39	19	49	25	50	927,16	0,92
Otros	13	17	22	19	8	20	34		

*14 eguneko tasa 100.000 biztanleko/ Tasa de 14 días por 100.000 habitantes.

** Inzidentzia tasen arrazoiak **-I(D)/I(D-7)-** gaurko 14 eguneko inzidentzia metatuaren tasa duela astebeteko 14 eguneko inzidentzia metatuaren tasarekin konparatzen du. Tasen arrazoiaren balioa 1en azpitik dagoenean inzidentzia tasak behera egin duela esan nahi du. Duela astebeteko inzidentzia tasa zero den kasuetan “-“ agertzen da. / La razón de tasas de incidencia **-I(D)/I(D-7)-** compara la tasa de incidencia acumulada en 14 días a fecha de hoy, con la incidencia acumulada en 14 días de hace una semana. En caso de que el valor de la ratio sea un valor por debajo de 1, significa que la incidencia ha disminuido. Cuando la tasa de incidencia de hace una semana es cero se indica con “-“.

+ Semaforoa 14 eguneko inzidentzia tasaren arabera: berdez < 60, horiz 60-299, laranja 300-499 eta gorri >=500. / Semaforo según la tasa de incidencia acumulada en 14 días: en verde <60, en amarillo 60-299, en naranja 300-499 y en rojo >= 500.