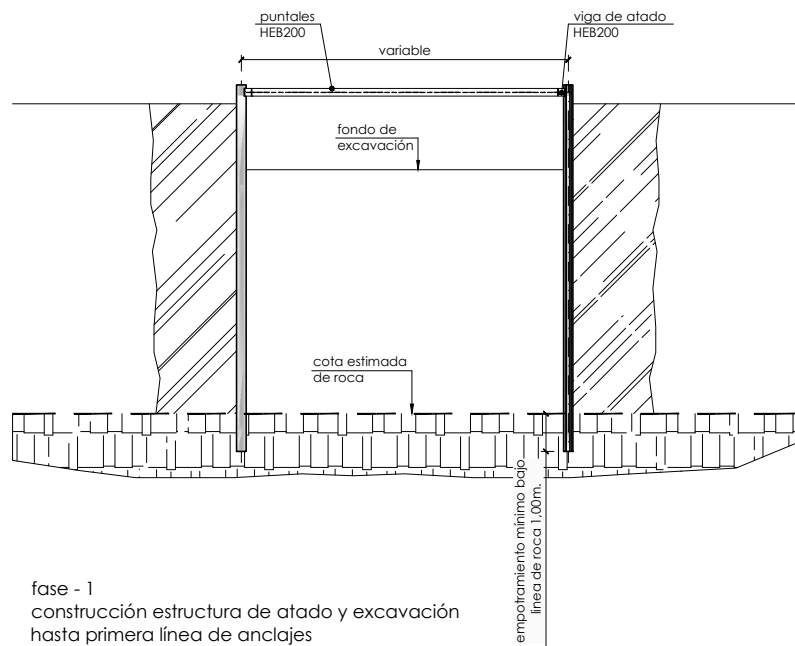
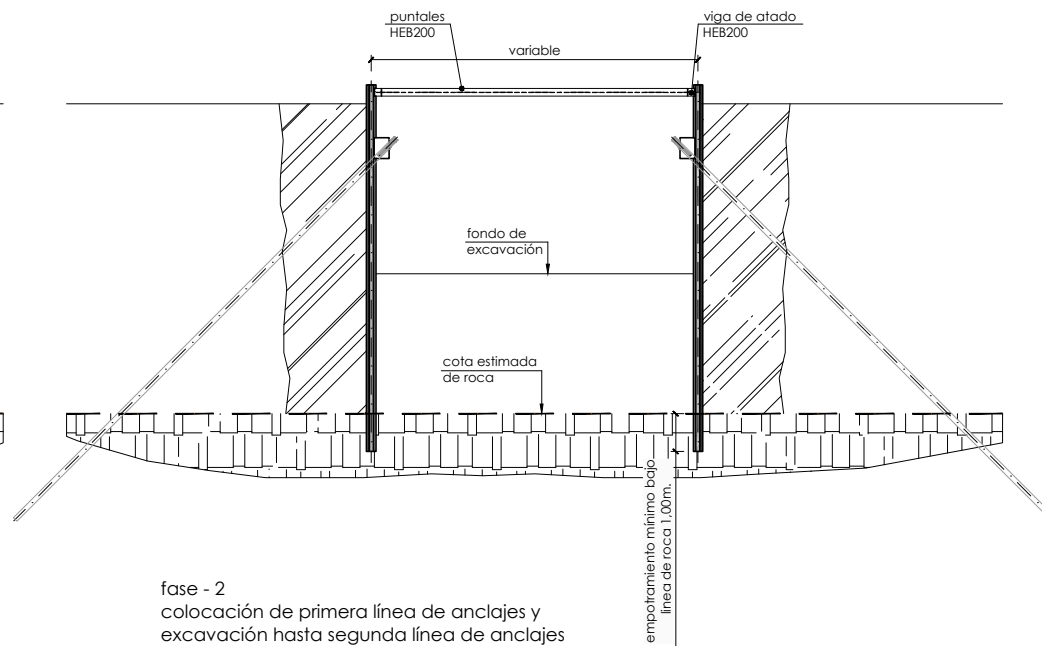


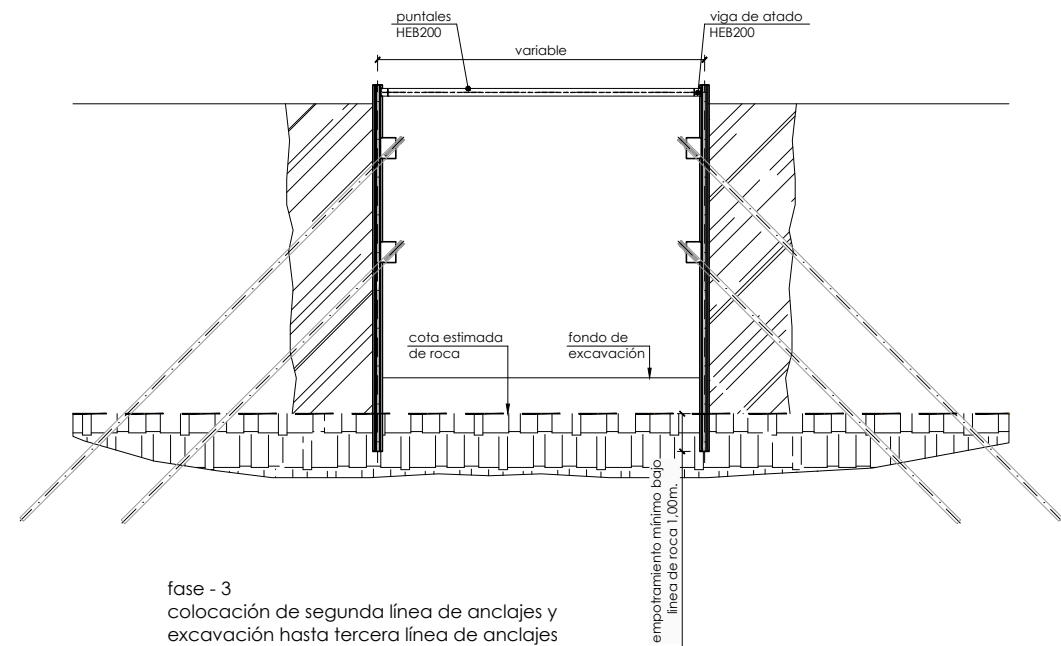
G:\Proyectos\L5\7. Delineación y planos\PLANOS\PLANOS ETS\TRAMO 2\02.2. PLANOS SEPARADOS\L5-AG-21-568-A.dwg



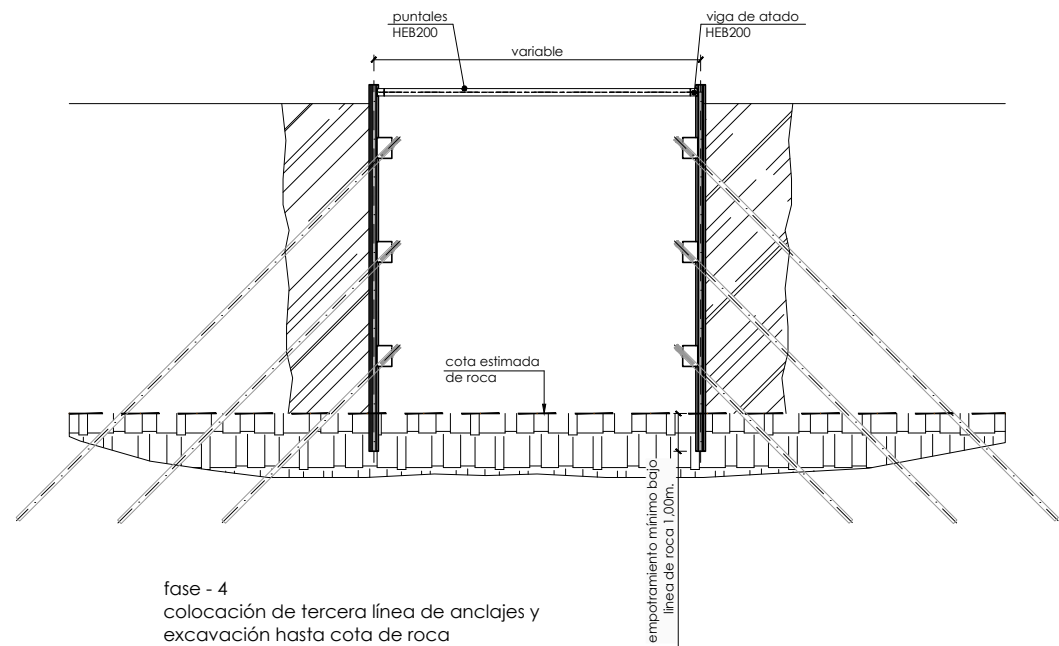
fase - 1
construcción estructura de atado y excavación
hasta primera línea de anclajes
Escala 1:100



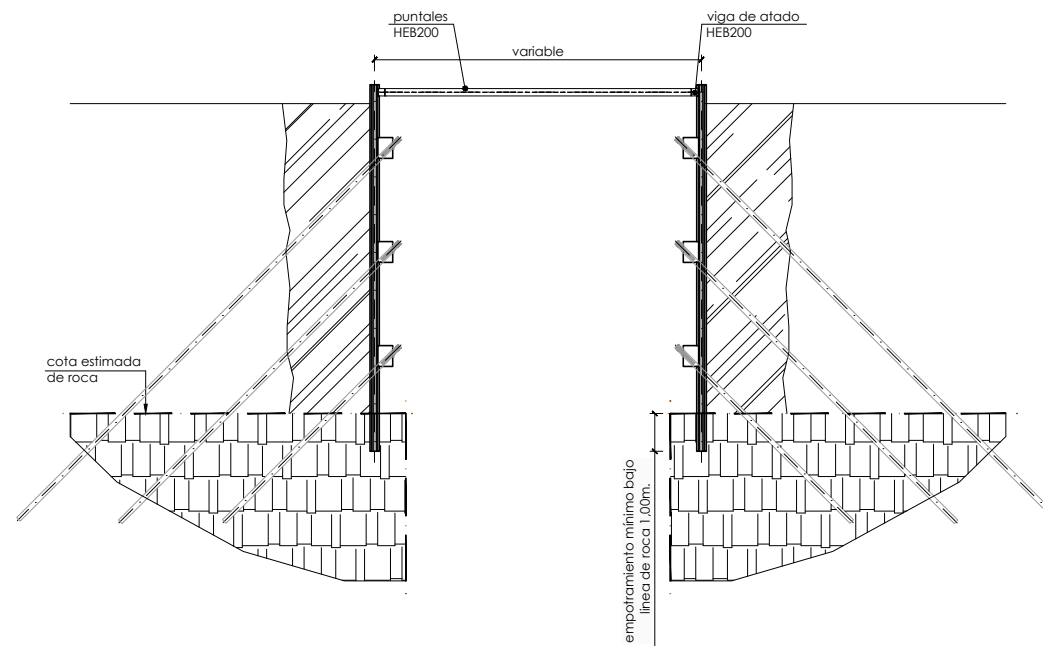
fase - 2
colocación de primera línea de anclajes y
excavación hasta segunda línea de anclajes
Escala 1:100



fase - 3
colocación de segunda línea de anclajes y
excavación hasta tercera línea de anclajes
Escala 1:100



fase - 4
colocación de tercera línea de anclajes y
excavación hasta cota de roca
Escala 1:100



fase - 5
excavación hasta fondo de excavación
Escala 1:100

OHARRAK : NOTAS :					
A	PROYECTO - PRIMERA EMISIÓN	JUL'21	MAHC	ETS	
REV.	CLASE DE MODIFICACION	FECHA	NOMBRE	COMP.	OBRA
BIRAZTERTZEAK REVISIONES					
AHOLKULARIA CONSULTOR		INGENIARI EGILEA INGENIERO AUTOR			
eptisa		FUGRUM			
REFERENCIA CONSULTOR		REFERENCIA			
		L5-AG-21-568-A			

EUSKO JAURLARITZA



GOBIERNO VASCO

LURRALDE PLANGINTZA
ETXEBIZITZA ETA GARRAIO SAILA

DEPARTAMENTO DE PLANIFICACIÓN
TERRITORIAL, VIVIENDA Y TRANSPORTES



euskal trenbide sarea

PROIEKTUAREN IKUSKAPENA ETA ZUZENDARITZA
INSPECCIÓN Y DIRECCIÓN DEL PROYECTO

ESKALA ORIGINALA:
ESCALA ORIGINAL

1/100

EN DIN A1

0 1 3 5m.

ESKALA GRAFIKOA
ESCALA GRAFICA

PROIEKTU IZENBURUA
TÍTULO DEL PROYECTO

BILBOKO METROPOLI-TRENBIDEAREN 5. LINEAKO
ERAIKUNTZA PROIEKTUA. APERRIBAI - GALDAKAO TARTEA
PROYECTO CONSTRUCTIVO DE LA LÍNEA 5 DEL FERROCARRIL
METROPOLITANO DE BILBAO. TRAMO APERRIBAI - GALDAKAO

PLANU - IZENBURUA
TÍTULO DEL PLANO

ESTACIÓN DE GALDAKAO
CAÑON DE ACCESO EN PLAZA ROJA
ENTIBACIONES. FASES DE CONSTRUCCIÓN

PLANU-ZNB / N. PLANO

9.8.3

ORRIA / HOJA

5 SIGUEFIN