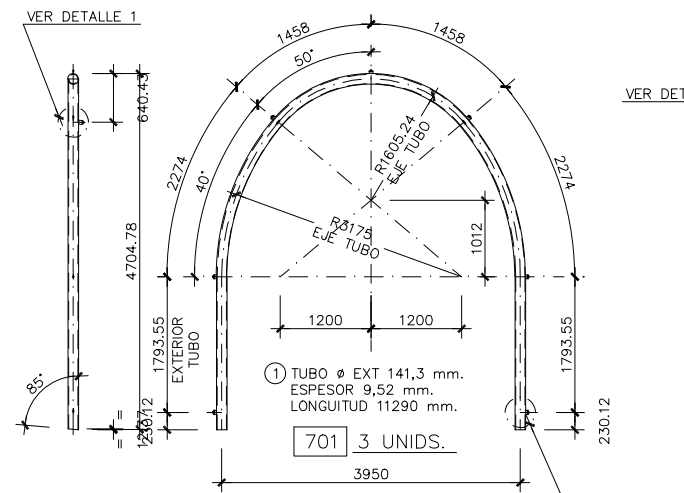
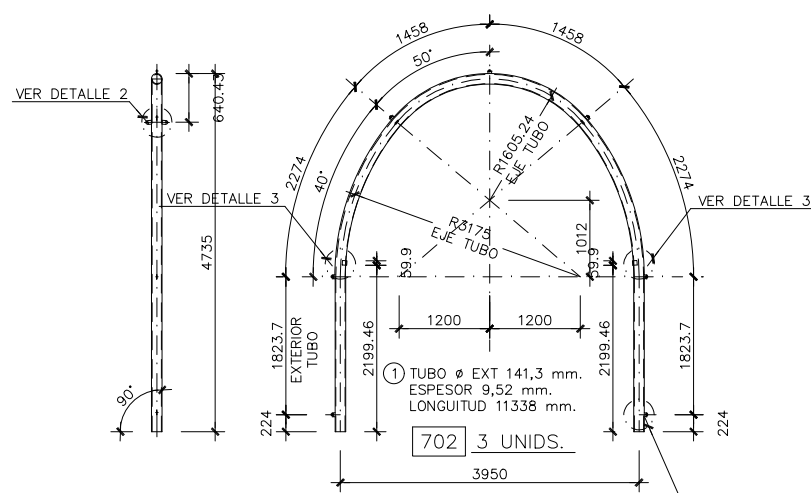


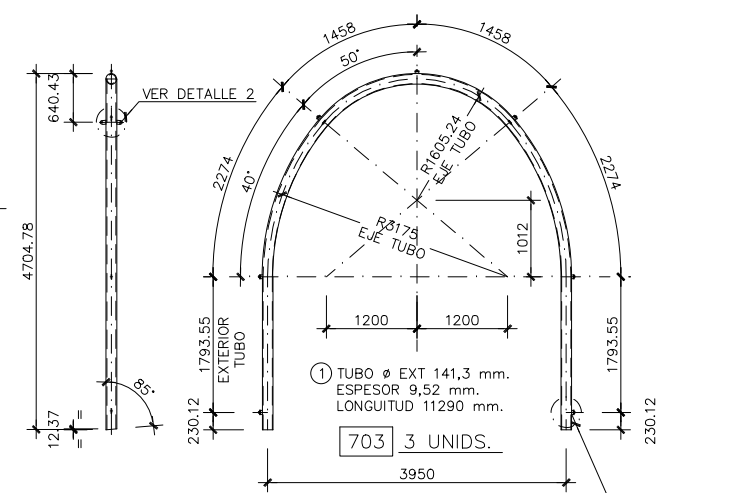
0:\Proyectos\L5-7. Delineación y planos\PLANOS\PLANOS SEPARADOS\L5-AG-21-546-A.dwg



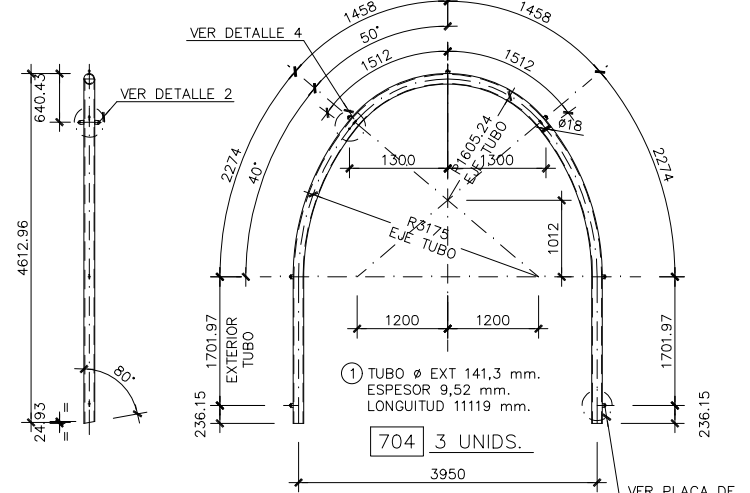
PÓRTICO -A-



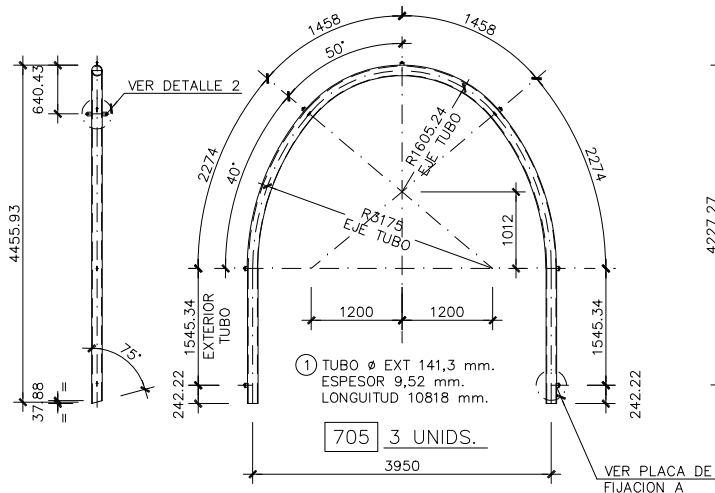
PÓRTICO -B-



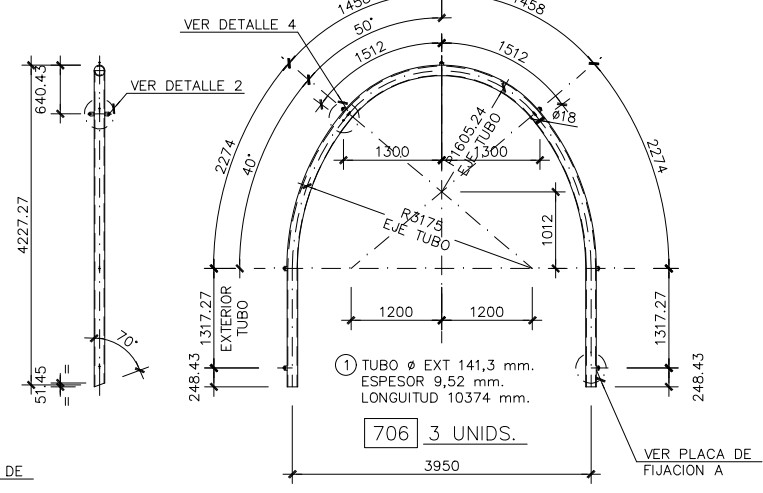
PÓRTICO -C-



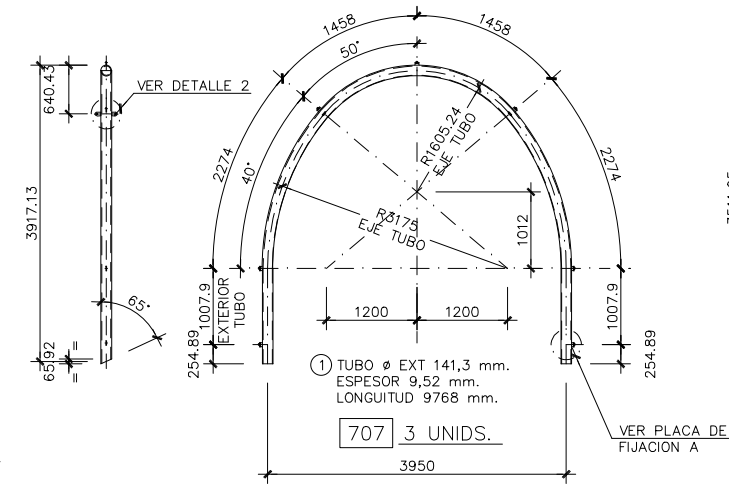
PÓRTICO -D-



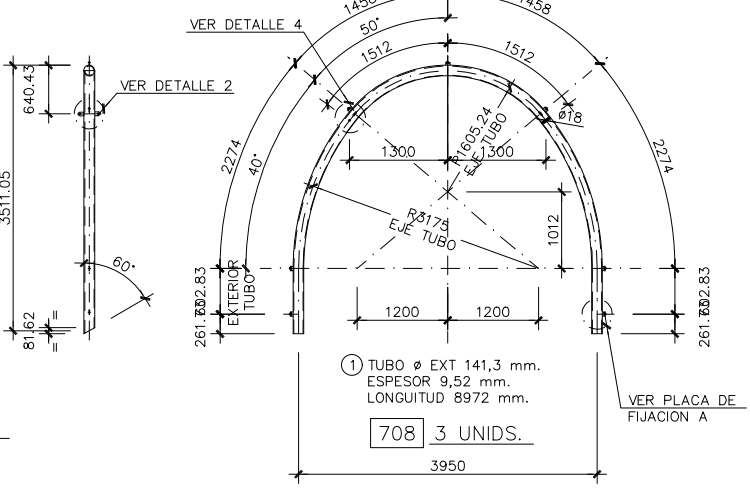
PÓRTICO -E-



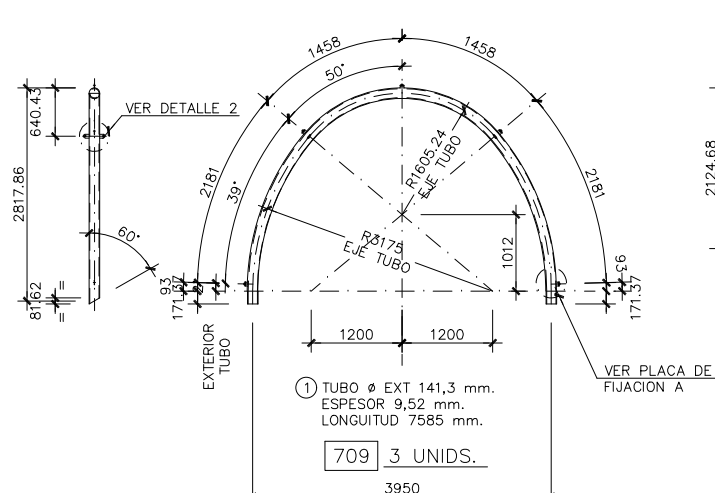
PÓRTICO -F-



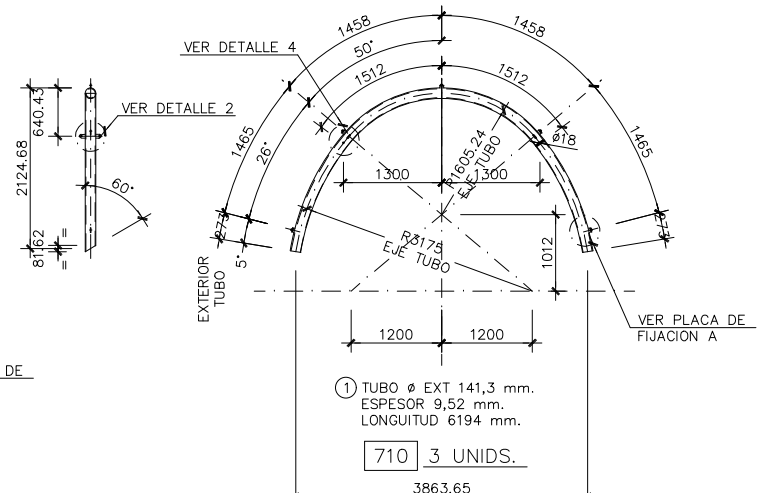
PÓRTICO -G-



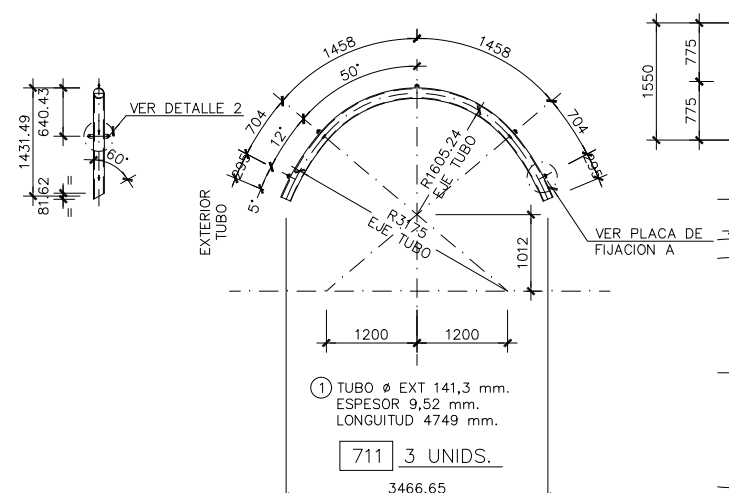
PÓRTICO -H-



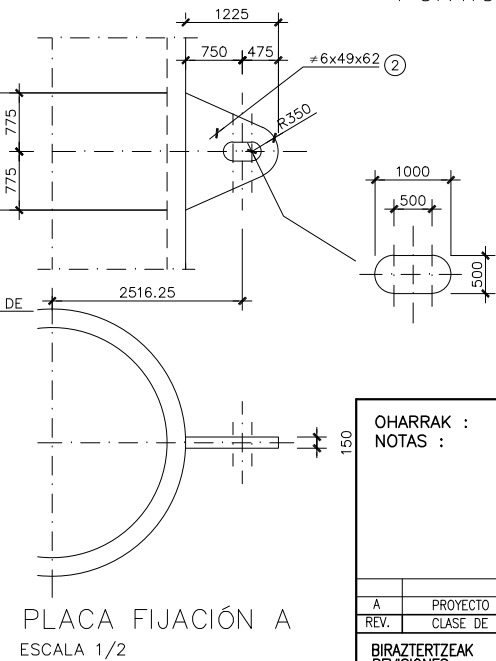
PÓRTICO -I-



PÓRTICO -J-



PÓRTICO -K-



PLACA FIJACIÓN A
ESCALA 1/2

OHARRAK :
NOTAS :

REV.	PROYECTO - PRIMERA EMISIÓN	JUL.21	MAHC	ETS
	CLASE DE MODIFICACION	FECHA	NOMBRE	COMP. OBRA

BIRAZTERTZEAK
REVISIONES

AHOLKULARIA CONSULTOR	INGENIARI EGILEA INGENIERO AUTOR
epi	FUGRUM
	MIGUEL ANGEL HERRERA COSSIO Ingeniero de caminos

REFERENCIA CONSULTOR	REFERENCIA
----------------------	------------

L5-AG-21-546-A

EUSKO JAURLARITZA GOBIERNO VASCO

LURRALDE PLANGINTZA
ETXEBIZITZA ETA GARRAIO SAILA



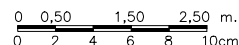
DEPARTAMENTO DE PLANIFICACIÓN
TERRITORIAL, VIVIENDA Y TRANSPORTES

et euskal trenbide sarea

PROIEKTUAREN IKUSKAPENA ETA ZUZENDARITZA
INSPECCION Y DIRECCION DEL PROYECTO

ESKALA ORIGINALA:
ESCALA ORIGINAL

1/50
1/2
EN DIN A1



ESKALA GRAFIKOA
ESCALA GRAFICA

PROYECTO IZENBURUA
TÍTULO DEL PROYECTO

BILBOKO METROPOLI-TRENBIDEAREN 5. LINEAKO
ERAIKUNTZA PROIEKTUA. APERRIBAI - GALDAKAO TARTEA
PROYECTO CONSTRUCTIVO DE LA LINEA 5 DEL FERROCARRIL
METROPOLITANO DE BILBAO. TRAMO APERRIBAI - GALDAKAO

PLANU - IZENBURUA
TÍTULO DEL PLANO

ESTACIÓN DE GALDAKAO
CAÑÓN DE ACCESO J.B. URIARTE
ACABADOS EXTERIORES
FOSTERITO. DESPIECE DE PORTICOS

PLANU-ZNB / N. PLANO

9.7.7.2

ORRIA / HOJA
3 SIGUE 4