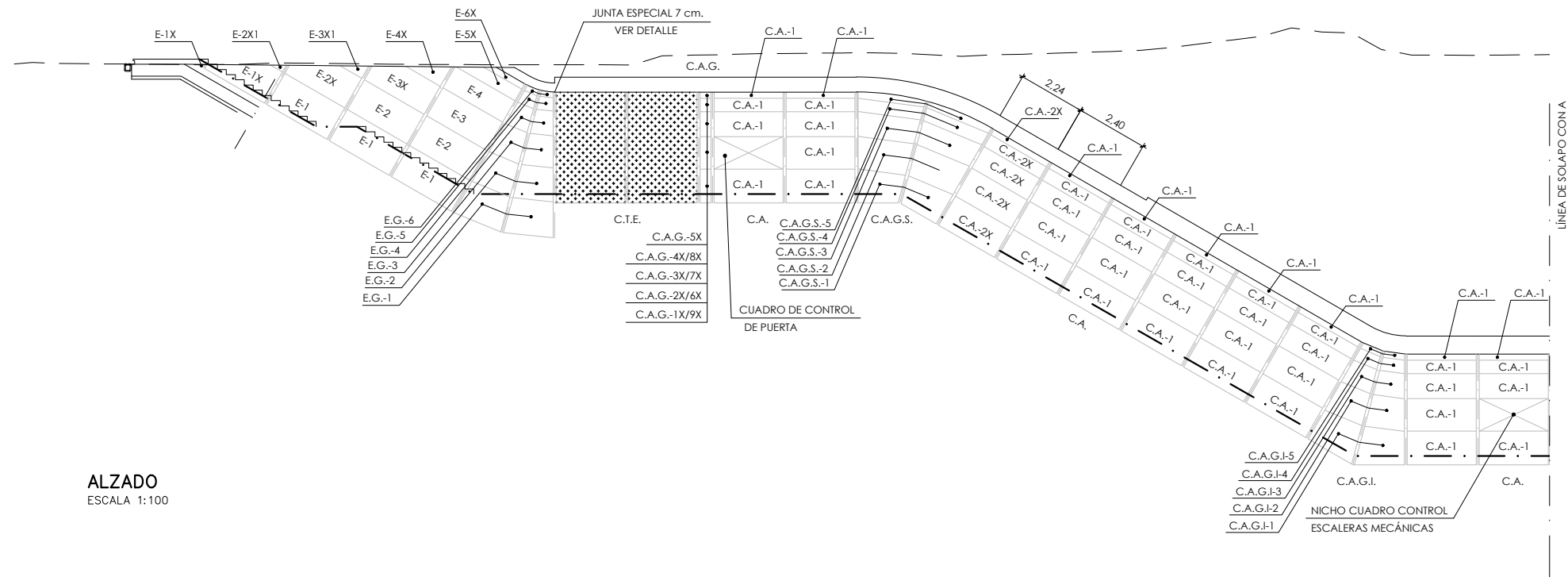
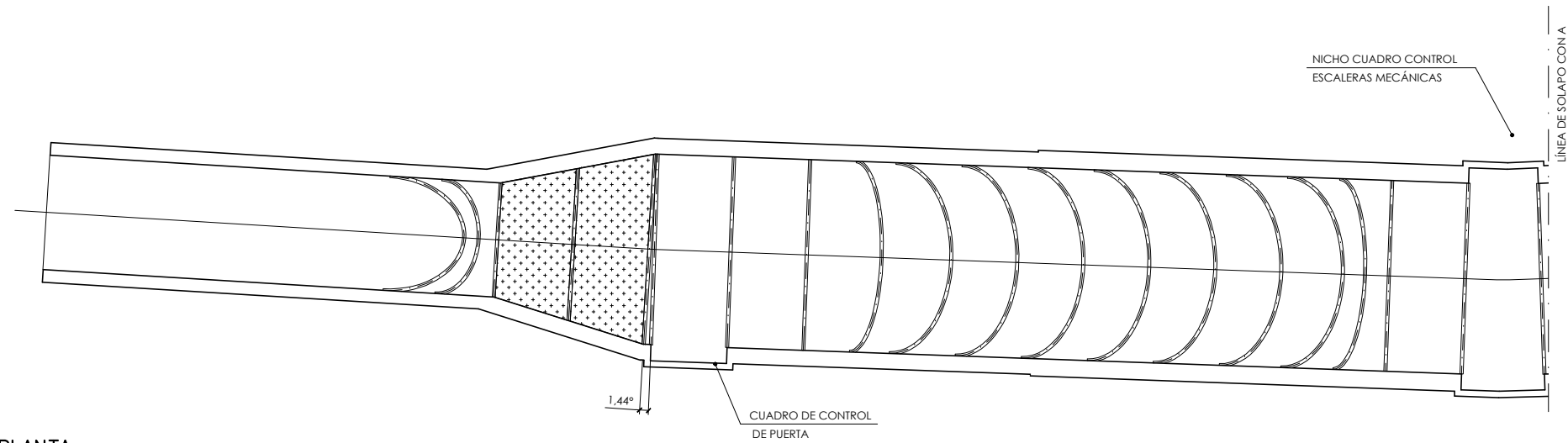


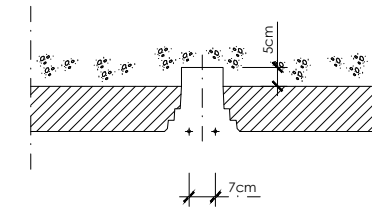
O:\Proyectos\L5\7. Delineación y planos\PLANOS\PLANOS ETS\TRAMO 2\02.2. PLANOS SEPARADOS\L5-AG-21-526-A.dwg



ALZADO
ESCALA 1:100



PLANTA
ESCALA 1:100



DETALLE JUNTA TRANSVERSAL
ESPECIAL DE 7 cm.
ESCALA 1:10



LA ZONA SOMBRADA CORRESPONDE A
HORMIGON IN SITU.

OHARRAK :
NOTAS :

A	PROYECTO - PRIMERA EMISIÓN	JUL.21	MAHC	ETS	
REV.	CLASE DE MODIFICACION	FECHA	NOMBRE	COMP.	OBRA
BIRAZTERTZEAK REVISIONES					
AHOLKULARIA CONSULTOR		INGENIARI EGILEA INGENIERO AUTOR			
epi		FUGRUM			
REFERENCIA CONSULTOR		REFERENCIA			
		L5-AG-21-526-A			

EUSKO JAURLARITZA

GOBIERNO VASCO

LURRALDE PLANGINTZA
ETXEBIZITZA ETA GARRAIO SAILA

DEPARTAMENTO DE PLANIFICACIÓN
TERRITORIAL, VIVIENDA Y TRANSPORTES

et s euskal trenbide sarea
PROIEKTUAREN IKUSKAPENA ETA ZUZENDARITZA
INSPECCION Y DIRECCION DEL PROYECTO

ESKALA ORIGINAL:
ESCALA ORIGINAL
1/100
EN DIN A1

0 1 3 5 m.

ESKALA GRAFIKOA
ESCALA GRAFICA

PROIEKTU IZENBURUA
TITULO DEL PROYECTO
BILBOKO METROPOLI-TREN BIDEAREN 5. LINEAKO
ERAIKUNTZA PROIEKTUA. APERRIBAI - GALDAKAO TARTEA
PROYECTO CONSTRUCTIVO DE LA LINEA 5 DEL FERROCARRIL
METROPOLITANO DE BILBAO. TRAMO APERRIBAI - GALDAKAO

PLANU - IZENBURUA
TITULO DEL PLANO
ESTACIÓN DE GALDAKAO
CAÑÓN DE ACCESO J.B. URIARTE
PANELES PREFABRICADOS
PLANTA Y ALZADO. HOJA 1

PLANU-ZNB / N. PLANO
9.7.5
ORRIA / HOJA
1 SIGUE 2