

OHARRAK :

NOTAS :

LEYENDA

Arqueta cada 30m y en trazado de curvatura pronunciada reducir la distancia a 15m

Arqueta corrientes débiles en los P.K. indicados en el plano


A	PROYECTO - PRIMERA EMISIÓN	JUL 21	MAHC	ETS	
REV.	CLASE DE MODIFICACION	FECHA	NOMBRE	COMP	OBRA


BIRAZTERTIZEAK

REVISIONES

AHOLKULARIA


CONSULTOR





INGENIARI EGILEA

INGENIERO AUTOR



MIGUEL ÁNGEL HERRERA COSSIO

Ingeniero de caminos

REFERENCIA CONSULTOR

REFERENCIA

L5-AG-21-748-A



EUSKO JAURLARITZA

LURRALDE PLANGINTZA,

ETXEBIZITZA ETA GARRAIO SAILA



GOBIERNO VASCO

DEPARTAMENTO DE PLANIFICACIÓN

TERRITORIAL, VIVIENDA Y TRANSPORTES



euskal trenbide sarea

PROIEKTUAREN IKUSKAPENA ETA ZUZENDARITZA

INSPECCION Y DIRECCION DEL PROYECTO

ESKALA ORIGINAL:

ESCALA ORIGINAL

1/500

EN DIN A1



ESKALA GRAFIKOA

ESCALA GRAFICA

PROIEKTU IZENBURUA

TÍTULO DEL PROYECTO

BILBOKO METROPOLI-TRENBIDEAREN 5. LINEAKO

ERAIKUNTZA PROIEKTUA. APERRIBAI - GALDAKAO TARTEA

PROYECTO CONSTRUCTIVO DE LA LINEA 5 DEL FERROCARRIL

METROPOLITANO DE BILBAO. TRAMO APERRIBAI - GALDAKAO

PLANU - IZENBURUA

TÍTULO DEL PLANO

CONDUCCIONES

PLANTAS DE CONDUCCIONES GENERALES

TRONCO LINEA 5

PLANU-ZNB / N. PLANO

11.1.1

ORRIA / HOJA

11 SIGUEFIN