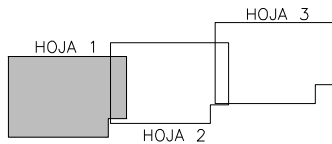
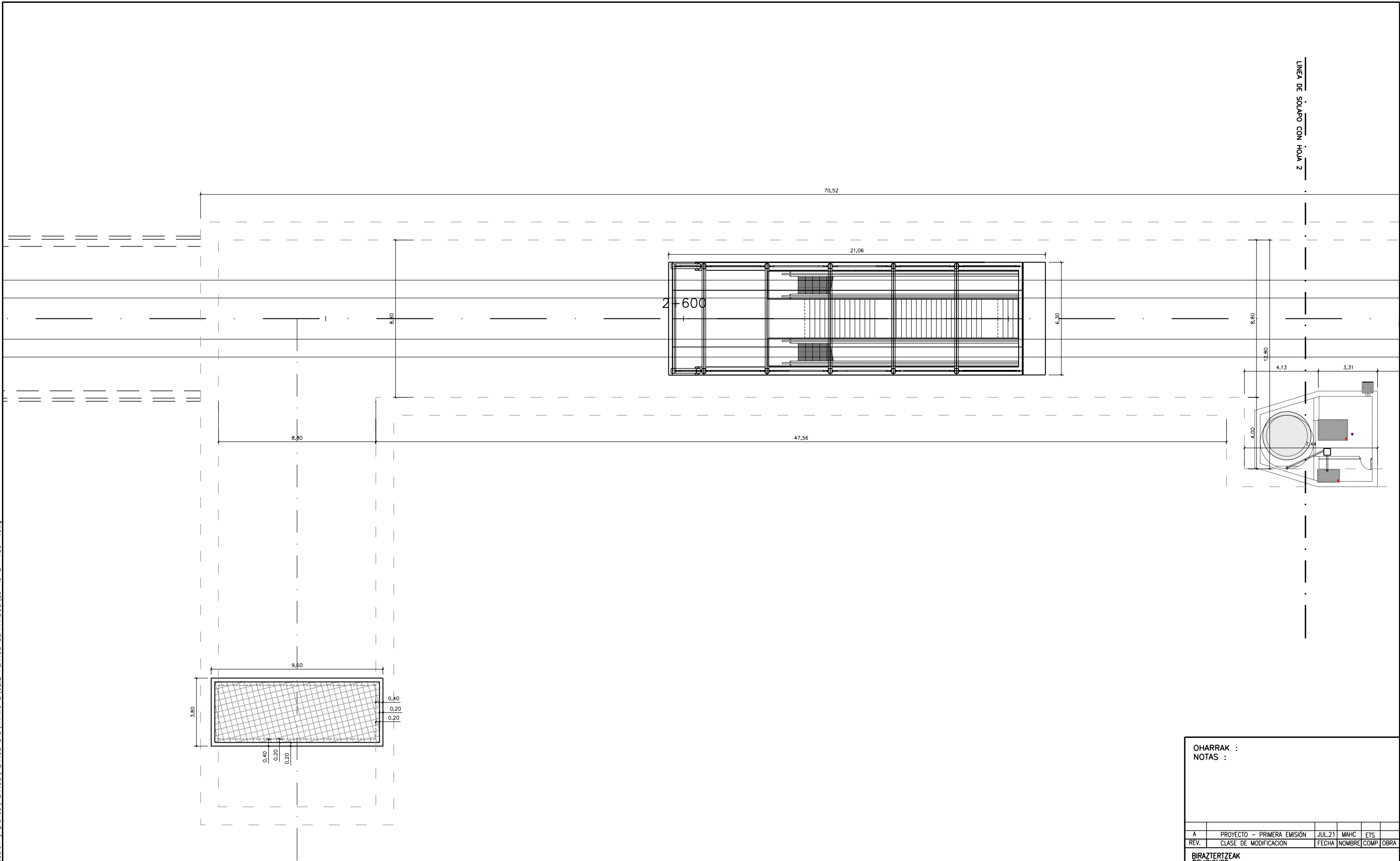
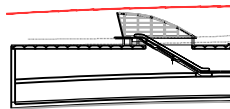


0:\Proyectos\L5.7. Delineación y planos\PLANOS\PLANOS ETS\TRAMO 2\02.2. PLANOS SEPARADOS\L5-AG-21-135-A.dwg



CORTE: RASANTE VÍA +23,50m



OHARRAK :
NOTAS :

| | | | | | |
|------|----------------------------|--------|--------|-------|------|
| A | PROYECTO - PRIMERA EMISIÓN | JUL.21 | MAHC | ETS | |
| REV. | CLASE DE MODIFICACION | FECHA | NOMBRE | COMP. | OBRA |

BIRAZTERTIZEAK
REVISIONES

AHOLKULARIA
CONSULTOR

epi **FUGRUM**

INGENIARI EGILEA
INGENIERO AUTOR

MIGUEL ANGEL HERRERA COSSIO
Ingeniero de caminos

REFERENCIA CONSULTOR

REFERENCIA

L5-AG-21-135-A

EUSKO JAURLARITZA

LURRALDE PLANGINTZA,
ETXEBIZITZA ETA GARRAIO SAILA



GOBIERNO VASCO

DEPARTAMENTO DE PLANIFICACIÓN
TERRITORIAL, VIVIENDA Y TRANSPORTES



euskal trenbide sarea

PROIEKTUAREN IKUSKAPENA ETA ZUZENDARITZA
INSPECCIÓN Y DIRECCIÓN DEL PROYECTO

ESKALA ORIGINALA:
ESCALA ORIGINAL

1/100

EN DIN A1

0 1 3 5

ESKALA GRAFIKOA
ESCALA GRAFICA

PROIEKTU IZENBURUA
TÍTULO DEL PROYECTO

BILBOKO METROPOLI-TRENBIDEAREN 5. LINEAKO
ERAIKUNTZA PROIEKTUA. APERRIBAI - GALDAKAO TARTEA
PROYECTO CONSTRUCTIVO DE LA LINEA 5 DEL FERROCARRIL
METROPOLITANO DE BILBAO. TRAMO APERRIBAI - GALDAKAO

PLANU - IZENBURUA
TÍTULO DEL PLANO

ESTACIÓN DE BENGOTXE
PLANTAS, ALZADOS Y SECCIONES
NIVEL ACCESOS. ACOTACION

PLANU-ZNB / N. PLANO

8.3.5.3

ORRIA / HOJA

1 SIGUE 2