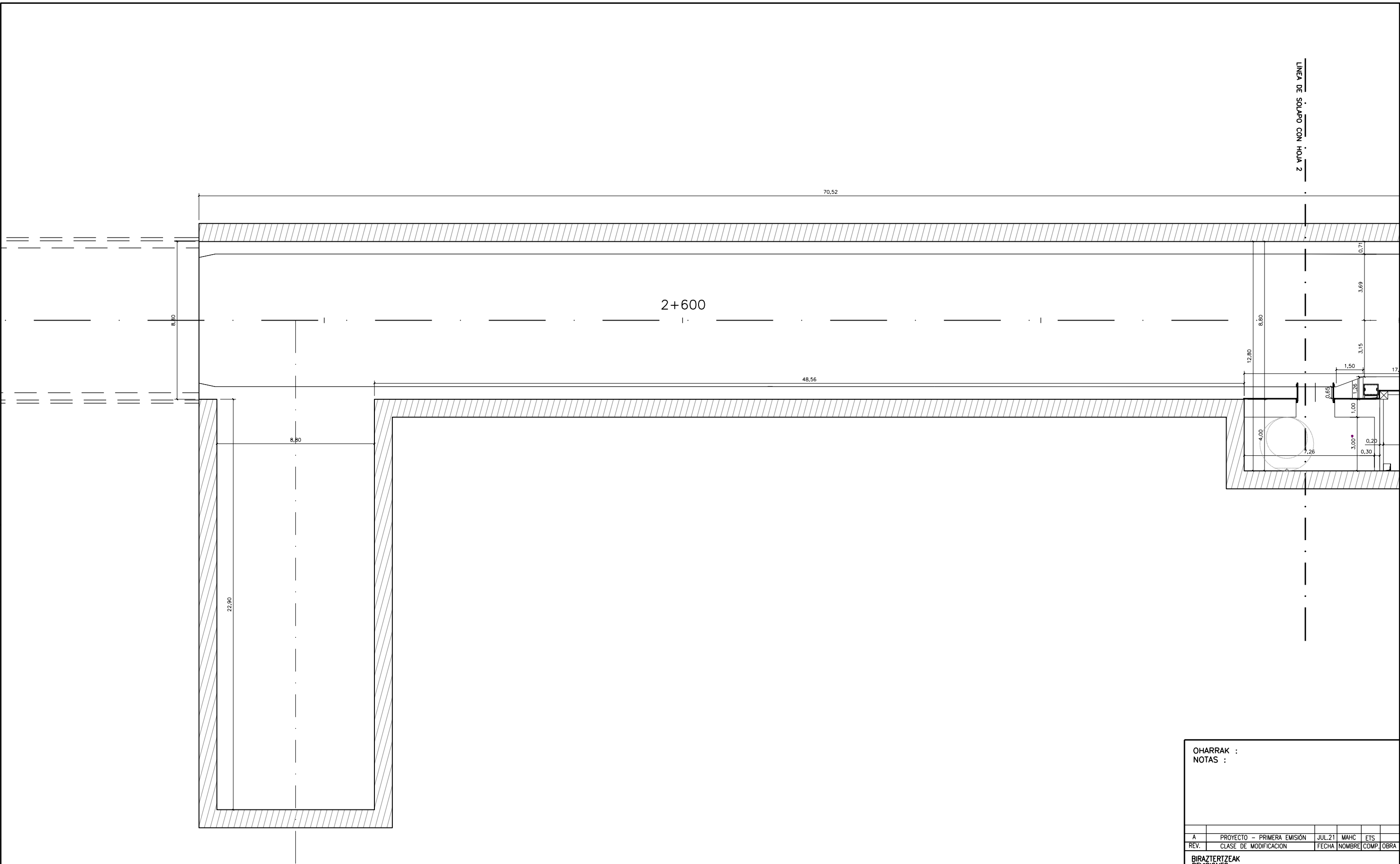


0:\Proyectos\L5.7. Delineación y planos\PLANOS\PLANOS ETS\TRAMO 2\02.2. PLANOS SEPARADOS\L5-AG-21-121-A.dwg



LINEA DE SOLAPO CON HOJA 2

2+600

48,56

22,90

8,80

12,80

8,80

1,50

3,15

3,69

0,71

1,76

1,00

0,29

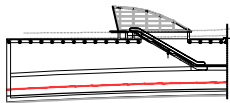
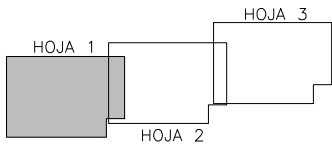
0,30

7,26

4,00

0,65

CORTE: RASANTE VÍA +1,75m



OHARRAK :
NOTAS :

REV.	CLASE DE MODIFICACION	FECHA	NOMBRE	COMP.	OBRA
A	PROYECTO - PRIMERA EMISIÓN	JUL.21	MAHC	ETS	

BIRAZTERTZEAK
REVISIONES

AHOLKULARIA
CONSULTOR

ep^tisa

INGENIARI EGILEA
INGENIERO AUTOR

MIGUEL ANGEL HERRERA COSSIO
Ingeniero de caminos

REFERENCIA CONSULTOR

REFERENCIA

L5-AG-21-121-A

EUSKO JAURLARITZA

LURRALDE PLANGINTZA,
ETXEBIZITZA ETA GARRAIO SAILA



GOBIERNO VASCO

DEPARTAMENTO DE PLANIFICACIÓN
TERRITORIAL, VIVIENDA Y TRANSPORTES



euskal trenbide sarea

PROIEKTUAREN IKUSKAPENA ETA ZUZENDARITZA
INSPECCIÓN Y DIRECCIÓN DEL PROYECTO

ESKALA ORIGINAL:
ESCALA ORIGINAL

1/100

EN DIN A1

0 1 3 5

ESKALA GRAFIKOA
ESCALA GRAFICA

PROIEKTU IZENBURUA
TÍTULO DEL PROYECTO

BILBOKO METROPOLI-TRENBIDEAREN 5. LINEAKO
ERAIKUNTZA PROIEKTUA. APERRIBAI - GALDAKAO TARTEA
PROYECTO CONSTRUCTIVO DE LA LINEA 5 DEL FERROCARRIL
METROPOLITANO DE BILBAO. TRAMO APERRIBAI - GALDAKAO

PLANU - IZENBURUA
TÍTULO DEL PLANO

ESTACIÓN DE BENGOTXE
PLANTAS, ALZADOS Y SECCIONES
NIVEL ANDEN. ACOTACION

PLANU-ZNB / N. PLANO

8.3.3.3

ORRIA / HOJA

1 SIGUE 2