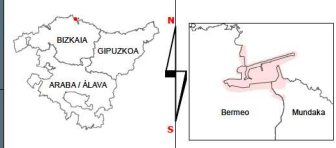
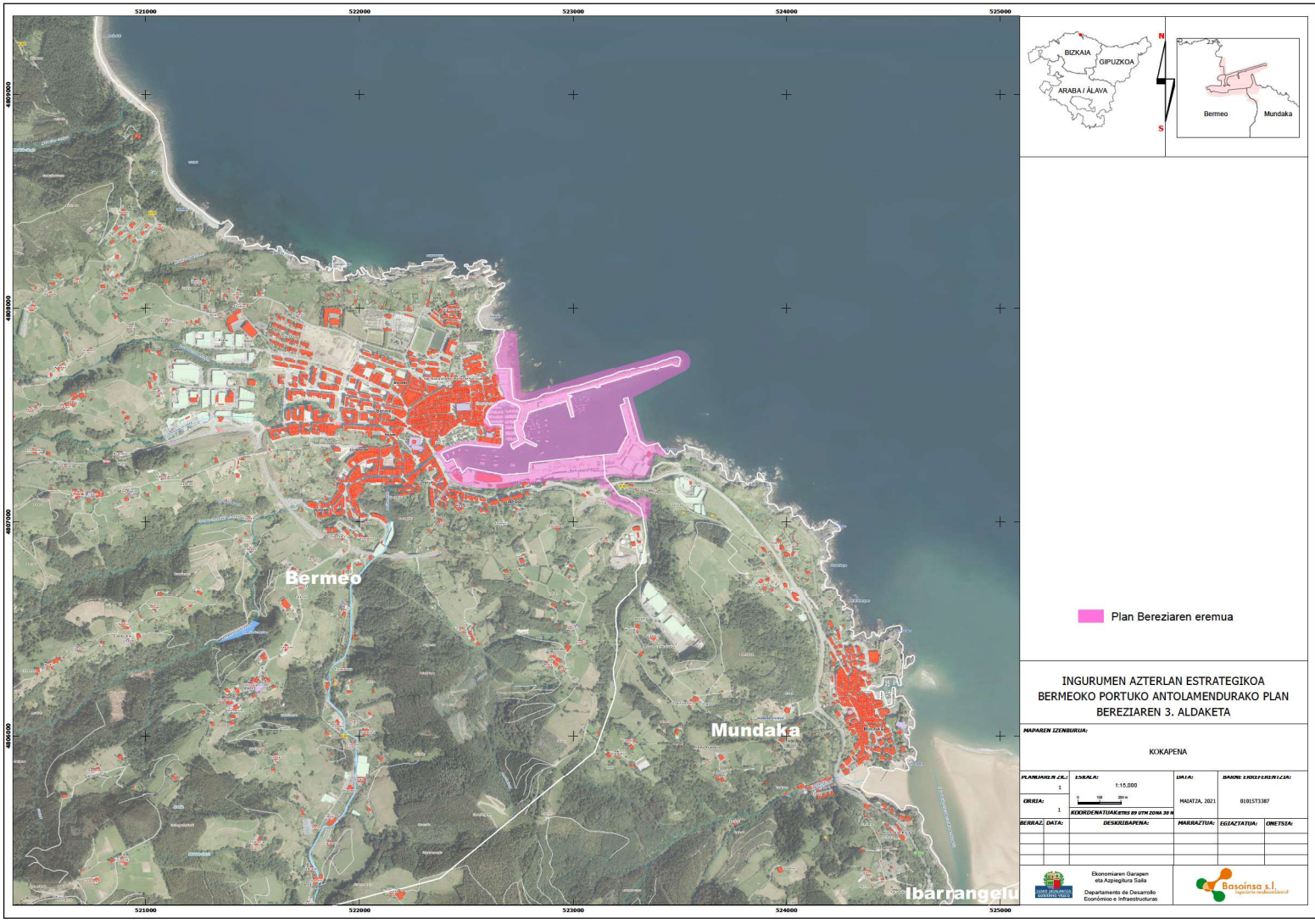


## 3. eranskina. Kartografia



Plan Bereziaren eremua

**INGURUMEN AZTERLAN ESTRATEGIKOA  
BERMEOKO PORTUKO ANTOLAMENDURAKO PLAN  
BEREZIAREN 3. ALDAKETA**

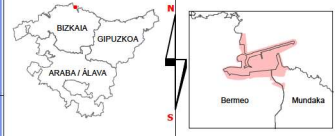
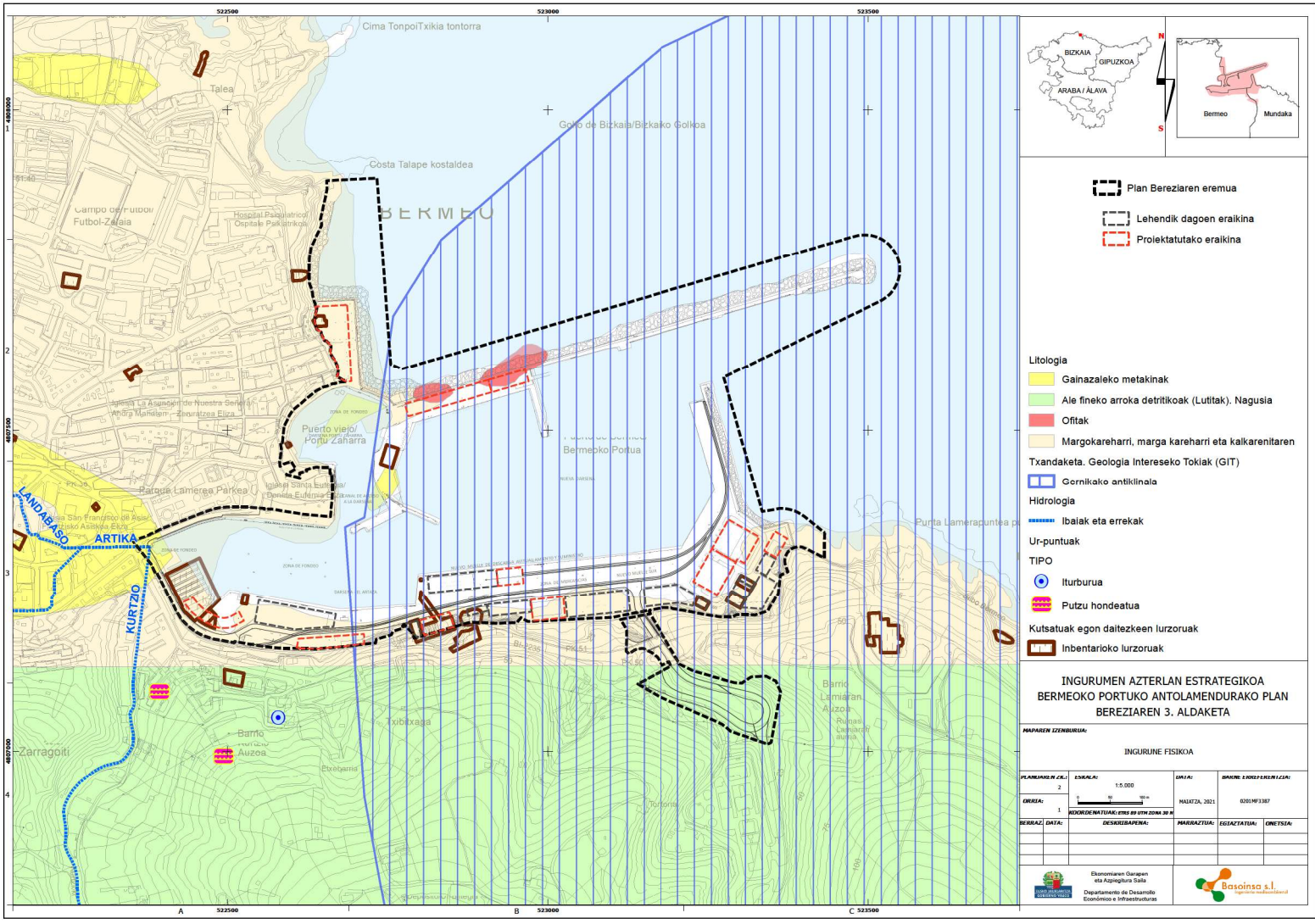
MAPAREN IZENBURDIA: **KOKAPENA**

PLANAREN ZIKLOA:	ESKALA:	DATA:	SAHARRE EKOIZPEN/ERAZKETA:
1	1:15.000	MARATIA, 2021	010117387
ERAZKETA:			
BERRAZ/ DATA:	DESKRIBAPENA:	PARAZTUA:	EGIAZTATUA/ UNETSIA:

Ekonomian Garapen  
eta Abuztutza Saila  
Departamento de Desarrollo  
Económico e Infraestructuras

**Basoinsa s.l.**  
INGENIERIA URBANÍSTICA

EGINBIDEA: Jasota gera dadin dokumentu hau dagokiola Bermeoko Portua Antolatzeko Plan Bereziaren 3. aldaketaren espedientearen hasierako 2. onepenari. Aldaketa hori Lurralde Plangintza, Etxebizitza eta Garraioetako sailburuaren 2022ko abenduaren 13ko Aginduen bidez egin zen.  
DILIGENCIA: Para hacer constar que el presente documento corresponde a la 2ª aprobación inicial del expediente de 3ª Modificación del Plan Especial de Ordenación del Puerto de Bermeo, llevada a cabo mediante Orden de 13 de diciembre de 2022, del Consejo de Planificación Territorial, Vivienda y Transportes.



- Plan Bereziaren eremua
- Lehendik dagoen eraikina
- Proiektatutako eraikina

- Litologia**
- Gainazaleko metakinak
  - Ale fineko arroka detritikoak (Lutitak), Nagusia
  - Oñtjak
  - Margokareharrri, marga kareharrri eta kalkarenitaren
- Txandaketa, Geologia Intereseko Tokiak (GIT)**
- Gernikako antiklinala
- Hidrologia**
- Ibaiek eta errekek
- Ur-puntuak**
- TIPO**
- Iturburua
  - Putzu hondeatua
- Kutsatutak egon daitezkeen lurzorua**
- Inbentarioko lurzorua

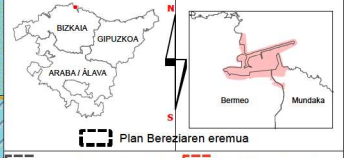
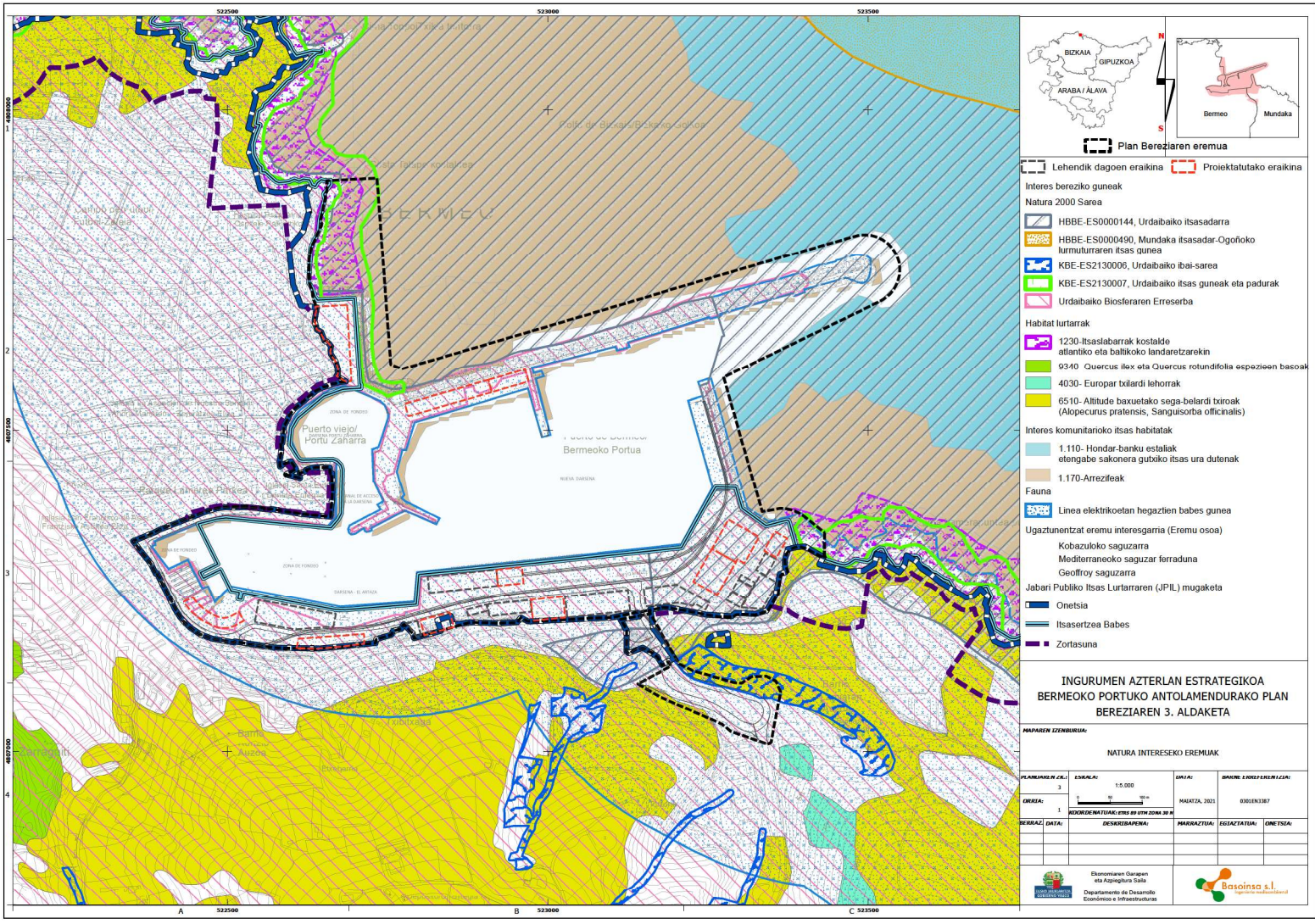
**INGURUMEN AZTERLAN ESTRATEGIKOA  
BERMEOKO PORTUKO ANTOLAMENDURAKO PLAN  
BEREZIAREN 3. ALDAKETA**

<b>PAIAREN IZENBURDUA:</b>			
<b>INGURUNE FISIKOA</b>			
<b>PLANAREN ZK:</b>	<b>ESKALA:</b>	<b>DATA:</b>	<b>ERABITZAREN IZENA:</b>
2	1:5.000	MARZTA, 2021	0201W3387
<b>ORRIA:</b>	<b>MAKEDONIMATZAREN IDENTIFIKAZIOA:</b>		
1	BERMEOKO PORTUKO ANTOLAMENDURAKO PLAN BEREZIAREN 3. ALDAKETA		
<b>BERRAJU DATA:</b>	<b>DESKRIBAPENA:</b>	<b>PARAKATZIA:</b>	<b>EGIAZTATZIA:</b>
 Euzko Legebiltzarra Euzko Legebiltzarra Departamentu de Desarrollo Económico e Infraestructuras		 <b>Basoinsa s.l.</b> Ingenieros de Edificación	

EGINBIDEA: Jasota gera dadin dokumentu hau dagokiola Bermeoko Portua Antolatzeko Plan Bereziaren 3. aldaketaren espedientearen hasierako 2. ozenpenari. Aldaketa hori Lurralde Plangintza, Etxebizitza eta Garraioetako sailburuaren 2022ko abenduaren 13ko Aginduen bidez egin zen.

DILIGENCIA: Para hacer constar que el presente documento corresponde a la 2ª aprobación inicial del expediente de 3ª Modificación del Plan Especial de Ordenación del Puerto de Bermeo, llevada a cabo mediante Orden de 13 de diciembre de 2022, del Consejo de Planificación Territorial, Vivienda y Transportes.





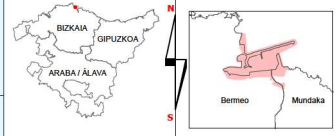
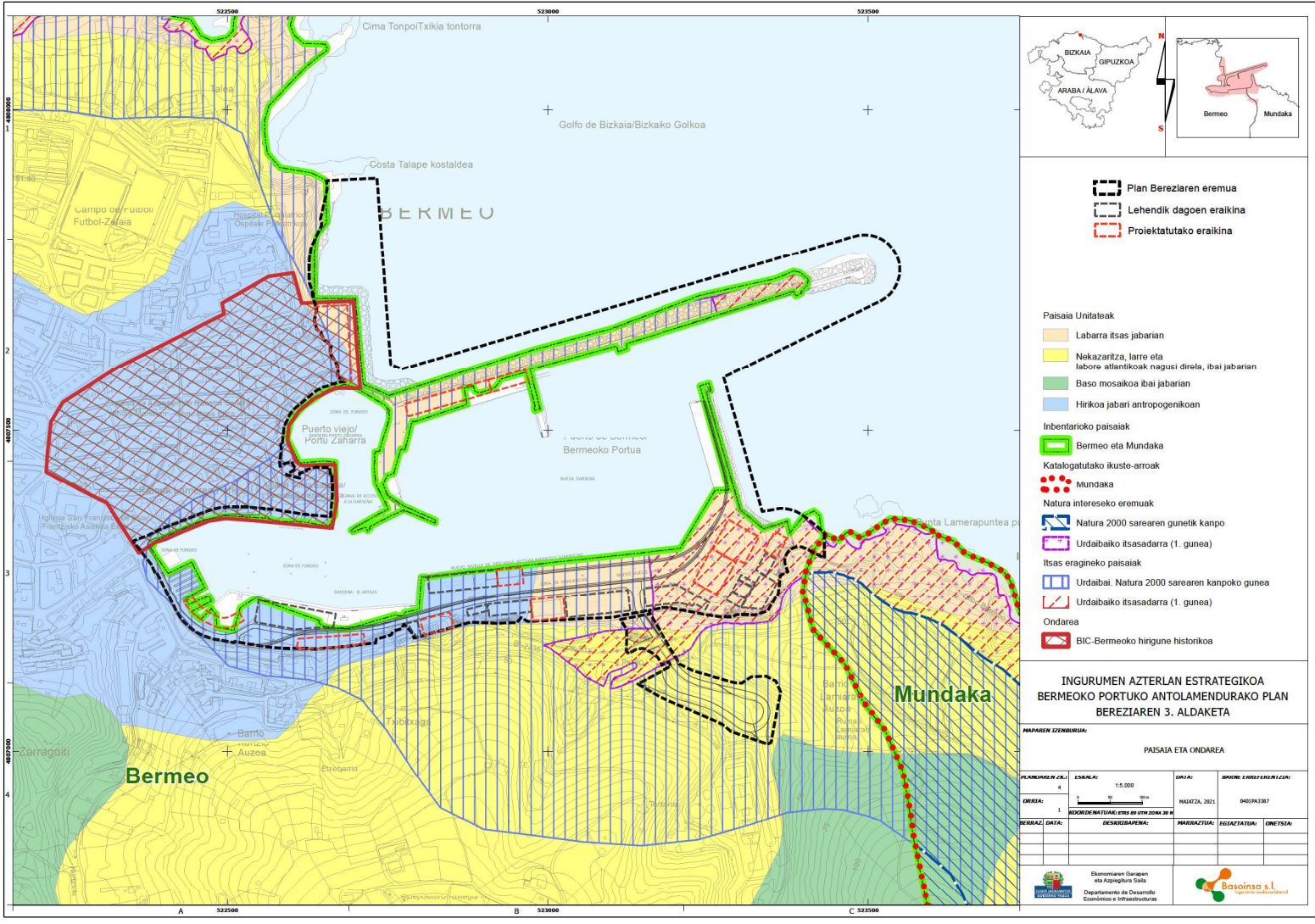
- Lehendik dagoen eraikina ▭ Proiektatutako eraikina
- Interes berezko guneak
- Natura 2000 Sarea
  - HBBE-ES0000144, Urdaibaiko itsasadarra
  - HBBE-ES0000490, Mundaka itsasadar-Ogoñoko lurmuturraren itsas gunea
  - KBE-ES2130006, Urdaibaiko ibai-sarea
  - KBE-ES2130007, Urdaibaiko itsas guneak eta padurak
  - Urdaibaiko Biosferaren Erreserba
- Habitat lurtarrak
  - 1230- Itsaslabarrak kostalde atlantiko eta baltikoko landaretzarekin
  - 0340 Quercus ilex eta Quercus rotundifolia espezieen basoak
  - 4030- Europar bilardi lehorrak
  - 6510- Altitude baxuetako sega-belardi txiroak (Alopecurus pratensis, Sanguisorba officinalis)
- Interes komunitarioko itsas habitata
  - 1.110- Hondar-banku estalak etengabe sakonera gutxioko itsas ura dutenak
  - 1.170-Arrezifeak
- Fauna
  - Linea elektrokoetan hegaztien babes gunea
- Ugaztuntzat eremu interesgarria (Eremu osoa)
  - Kobazuloko saguzarra
  - Mediterraneoko saguzar ferraduna
  - Geoffroy saguzarra
  - Jabari Publiko Itsas Lurtarraren (JPL) mugaketa
- Onetsia ▬
- Itsasertzeta Babes ▬
- Zortasuna ▬

**INGURUMEN AZTERLAN ESTRATEGIKOA  
BERMEKO PORTUKO ANTOLAMENDURAKO PLAN  
BEREZIAREN 3. ALDAKETA**

NATURA INTERESEKO EREMIUAK			
PLANAREN ZIKLOA:	ESKALA:	DATA:	EREMU EREKIZERREZTATUA:
3	1:5.000	MARZTZA, 2021	0301EN1387
ORRIA:			
1	MODURRIKONTRIBUTIBOEN ANTOLAMENDURAKO 3. B		
BERRIKAZI DATA:	BEKESKAPAREN:	ANBERAZTUA:	EGIAZTATUA:
			ONETZIA:
Ekonomia Garapen eta Abuzturaren Departamentua Departamento de Desarrollo Económico e Infraestructuras			

EGINBIDEA: Jasota gera dadin dokumentu hau dagokiola Bermeoko Portua Antolatzeko Plan Berezia 3. aldaketaren espedientearen hasierako 2. onepeneri. Aldaketa hori Lurralde Plangintza, Etxebizitza eta Garraioetako sailburuaren 2022ko abenduaren 13ko Agindua bidez egin zen.  
 DILIGENCIA: Para hacer constar que el presente documento corresponde a la 2ª aprobación inicial del expediente de 3ª Modificación del Plan Especial de Ordenación del Puerto de Bermeo, llevada a cabo mediante Orden de 13 de diciembre de 2022, del Consejo de Planificación Territorial, Vivienda y Transportes.





- Plan Bereziaren eremua
- Lehendik dagoen eraikina
- Proiektatutako eraikina

**Paisaia Unitateak**

- Labarra itsas jabarian
- Nekazaritza, larre eta labore atlantikoak nagusi direla, ibai jabarian
- Baso mosaikoa ibai jabarian
- Hirkoa jabari antropogenikoan

**Inbentarioko paisaiak**

- Bermeo eta Mundaka
- Katalogatutako ikuste-arroak
- Mundaka
- Natura intereseko eremuak**
- Natura 2000 sarearen gunetik kanpo
- Urdabako itsasadarra (1. gunea)
- Itsas eragineko paisaiak
- Urdabai. Natura 2000 sarearen kanpoko gunea
- Urdabako itsasadarra (1. gunea)
- Ondarea**
- BIC-Bermeoko hirigune historikoa

**INGURUMEN AZTERLAN ESTRATEGIKOA  
BERMEOKO PORTUKO ANTOLAMENDURAKO PLAN  
BEREZIAREN 3. ALDAKETA**

<b>PAISAIEN IZENBURDIA:</b>			
<b>PAISAIJA ETA ONDAREA</b>			
<b>PLANAREN ZIKLO:</b>	<b>ESKALA:</b> 1:5.000	<b>DATA:</b>	<b>EREMUAREN HIRIBURDIA:</b>
4		MAIATZA, 2021	0401PA1387
<b>ORRIA:</b>	<b>EREDUKONTAKUAREN ERREKORDUA 3.8</b>		
1	<b>DESKRIBAPENA:</b>	<b>PREBENTZIA:</b>	<b>EGIAZTATZAI:</b>
<b>BERRIAZ DATA:</b>			<b>ONETZTA:</b>
<p>Ekonomiaren Garapen eta Azpiegitura Saila Departamento de Desarrollo Económico e Infraestructuras</p>		<p>Basoinsa s.l. Ingeniería del Paisaje</p>	

EGINBIDEA: Jasota gera dadin dokumentu hau dagokiola Bermeoko Portua Antolatzeko Plan Bereziaren 3. aldaketaren espedientearen hasierako 2. onespenerari. Aldaketa hori Lurralde Plangintza, Etxebizitza eta Garraioetako sailburearen 2022ko abenduaren 13ko Agindua bidez egin zen.  
DILIGENCIA: Para hacer constar que el presente documento corresponde a la 2ª aprobación inicial del expediente de 3ª Modificación del Plan Especial de Ordenación del Puerto de Bermeo, llevada a cabo mediante Orden de 13 de diciembre de 2022, del Consejo de Planificación Territorial, Vivienda y Transportes.