

20 ARABA

Pozas del río Herrerías



Importancia Ambiental

La vegetación de la zona está dominada por los bosques de quejigo (*Quercus faginea*), que en las riberas fluviales se enriquece en especies, dando lugar a un bosque mixto con fresnos (*Fraxinus*

excelsior), arces (*Acer campestre*) y avellanos (*Corylus avellana*). Entre la fauna acuática destaca la presencia de truchas (*Salmo trutta*) y visón europeo (*Mustela lutreola*). También podremos

encontrar numerosos odonatos (libélulas). La principal unidad de paisaje en el ámbito fluvial, es el paisaje agrario con dominio de prados y cultivos atlánticos.

ura

URAREN
EUSKAL
AGENTZIA

AGENCIA
VASCA
DEL AGUA

→ 1 km



20 min



Municipio:

Ayala / Aiara

Localidad próxima:

Retes de Llanteno



Río:

Herrerías



El medio no está exento de riesgos



257 m



43 m



224 m



17 m



Pozas del río Herrerías



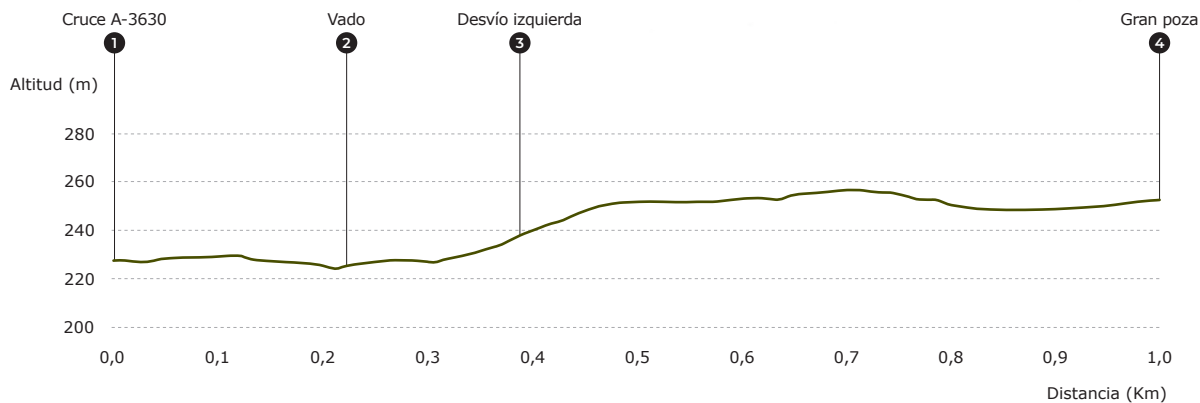
Localización y accesos

El río Herrerías se encuentra ubicado en el cuadrante noroccidental del Territorio Histórico de Álava, comarca Cantábrica Alavesa, en las proximidades de la localidad de Retes de Llanteno, municipio de Aiara. El acceso se puede realizar por la carretera A-624 que va desde Amurrio a Retes de Llanteno.

Después de atravesar el núcleo urbano de Retes de Llanteno continuaremos por la carretera y, a la altura del kilómetro 54, tomaremos una pista que parte desde el lado derecho de la carretera. A unos 170 metros llegaremos al cauce del río que, si el caudal lo permite, deberemos atravesar por un vado existente. Continuaremos la pista durante 500 metros y llegaremos hasta una campa que cruzaremos hasta llegar al río, donde encontraremos las pozas.

Podemos continuar por el sendero de la ribera izquierda del río y disfrutar de un bosque de ribera bien conservado.

La ruta se puede hacer en cualquier época del año, si bien será durante el verano cuando el caudal del río permitirá vadearlo y llegar hasta las pozas.



Descarga
la ruta:



KML





GPX

Descubre todas
las rutas en:



Wikiloc

Pozas del río Herrerías



Pozas del río Herrerías

