

# Cascada del río Sabando



## Importancia Ambiental

El arroyo Sabando es un afluente del río Ega. Como en el caso de la ruta de la cascada de Aguaque, este espacio fluvial estaría enclavado entre dos zonas de una importancia ambiental relevante. Por un lado, el paisaje de Hornillo-Orbis, que abarca un amplio espacio situado entre los Montes de

Izki y la Sierra de Lokiz y, por otro, el sector más meridional del espacio sobresaliente Montes de Iturrieta – Monte Arboro. Sin duda, un entorno paisajístico de gran belleza en el que destaca una tupida masa forestal formada por marojos, quejigos, carrascas y hayedos. En el bosque de ribera que

jalona el cauce del río, podemos encontrar agrupaciones de alisos, fresnos y sauces, que además de proporcionar sombreado a las aguas del río Sabando, proporcionan el hábitat idóneo para numerosas especies de anfibios, peces, aves y mamíferos.

ura

URAREN  
EUSKAL  
AGENTZIA

AGENCIA  
VASCA  
DEL AGUA

→ 5,4 km



1 h 45 min



Municipio:  
**Campezo**

Localidad próxima:  
**Antoñana**



Río:  
**Sabando**



El medio no está exento de riesgos.  
Carretera asfaltada



725 m



181 m



600 m



181 m



CASCADA DEL  
RÍO SABANDO



# Cascada del río Sabando



## Localización y accesos

La cascada del río Sabando, también llamada del molino de Oteo, se encuentra situada en el extremo suroriental del Territorio Histórico de Álava, comarca Montaña Alavesa, en las proximidades de Antoñana, municipio de Campezo. El acceso se puede realizar desde esta localidad alavesa, a la que se puede llegar por la carretera A-132, que va desde Vitoria-Gasteiz a Estella.

La ruta fluvial la podemos iniciar desde la localidad de Antoñana.

Se parte desde el núcleo urbano, en dirección NW, y después de tomar la calle de Las Eras de Arriba, dejando la iglesia a nuestras espaldas, tomaremos la carretera que lleva a la localidad de Sabando y el molino de Oteo.

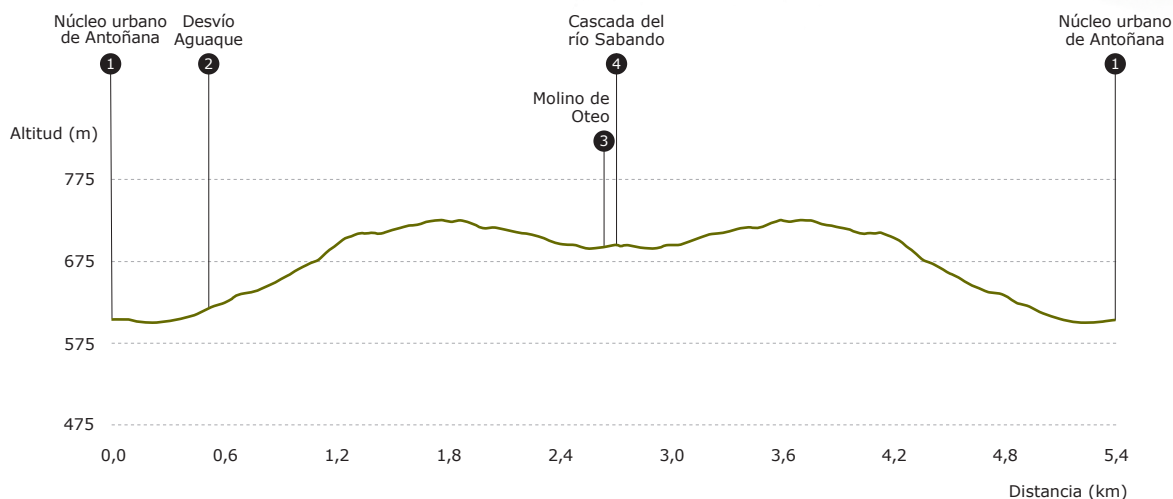
Después de recorrer alrededor de 400 metros, llegaremos a la confluencia con un camino, a la derecha de la carretera, en el que hay un indicativo que señala la ruta de la cascada de Aguaque.

Debemos continuar por la carretera y, después de recorrer alrededor de 2,2 kilómetros, llegaremos hasta el molino de Oteo.

Hacia la derecha parte una pista de tierra que lleva hasta el pueblo de Oteo. El camino, desde la confluencia con la ruta de Aguaque hasta el molino de Oteo, se puede hacer a pie, en bicicleta o incluso en coche, pudiendo dejar este último en las inmediaciones del molino.

Cruzando por el puente sobre el río llegamos hasta el molino y a pocos metros encontramos la estampa fluvial del agua del río Sabando precipitándose en cascada. El camino de vuelta lo podemos hacer por el mismo lugar.

La ruta se puede hacer en cualquier época del año, si bien será en época de lluvias y después de los deshielos cuando el mayor caudal del río Sabando permita contemplar el salto de agua en todo su esplendor.



Descarga la ruta:



KML



GPX



Descubre todas las rutas en:



Wikiloc



# Cascada del río Sabando





# Cascada del río Sabando

