



Prevención y corrección de la contaminación del suelo

Autorización de excavaciones mayores de 500 m³ (art. 25.1 b y c de la Ley 4/2015)

Normativa

Importancia del suelo

Prevención y corrección
de la contaminación del suelo

Mapa del grado de erosión
hídrica de los suelos

Trámites



Inventario de suelos que soportan o han soportado actividades o instalaciones potencialmente contaminantes del suelo



Entidades acreditadas en investigación y recuperación de suelos

Documentos y publicaciones

- > KLIMATEK. Mapa de existencias de carbono y mapa de textura para los suelos de la CAPV (Lur-Carbon-Text)
- > Inventario de suelos que soportan o han soportado actividades o instalaciones potencialmente contaminantes del suelo
- > Mapa del grado de erosión hídrica de los suelos

Todos los documentos

Directamente, a través de la [ficha informativa](#), en el botón **INGURUNET**.

Autorización de excavaciones mayores de 500 m³ (art. 25.1 b y c de la Ley 4/2015)

- Cuando se trate de una ocupación de una parte de un emplazamiento que soporta o ha soportado una actividad o instalación potencialmente contaminante del suelo como consecuencia de actuaciones de movimientos de tierras derivados de la construcción de pilares de infraestructuras de comunicaciones o de la implantación o modificación de servicios generales tales como luz, agua, gas o telecomunicaciones.
- Cuando la ampliación o modificación de una actividad o instalación potencialmente contaminante del suelo se lleve a cabo dentro de los límites de la parcela ocupada por la actividad o instalación que se proyecta ampliar o modificar.
- En las actuaciones de excavación de más de 500 m³

La ficha contiene información de interés que nos puede ayudar en la tramitación.

< Medio Ambiente

Suelo

Departamento de Medio Ambiente, Planificación Territorial y Vivienda

Normativa | Importancia del suelo | **Prevenção y corrección de la contaminación del suelo** | Mapa del grado de erosión hídrica de los suelos | Trámites

Prevenção y corrección de la contaminación del suelo

Organismo: [Medio Ambiente, Planificación Territorial y Vivienda](#) [Guías INGURUNET](#)

Información básica

- Descripción
- Normativa
- Organismos
- Información de contacto

Tramitación

- Declaración de la CALIDAD del suelo
- Declaración de APTITUD de uso del suelo
- Exención del art 25.1a de la Ley 4/2015
- Exención de excavaciones menores de 500 m³ (art. 25.1 b y c de la Ley 4/2015)
- Autorización de excavaciones mayores de 500 m³ (art. 25.1 b y c de la Ley 4/2015)**

Solicitud y aportación de documentación

Tramitación electrónica

- Rellene los formularios solicitados, si los hubiese.
- Prepare la documentación requerida en formato digital.
- Acceda a la aplicación de tramitación electrónica a través del botón. Asegúrese de disponer de un medio de identificación electrónica admitido.

INGURUNET

- + Documentación
- + Requisitos
- + Más información

Solicitud y aportación de documentación

Abierto el plazo de presentación de solicitudes (01/01/2019-31/12/2030)

Otros trámites

< Departamento de Medio Ambiente, Planificación Territorial y Vivienda

Medio Ambiente


 Departamento de Medio Ambiente, Planificación Territorial y Vivienda

[Conócenos](#)
[Estrategias y planes](#)
[Normativa](#)
[Áreas](#)
[Trámites](#)
[Documentación](#)
[Estadísticas](#)
[Newsletter](#)
[GeoEuskadi](#)



Programa marco ambiental



Estrategia vasca de cambio climático 2050




Sistema de Información y Tramitación Ambiental

A través de la web, www.euskadi.eus/medio-ambiente, entrando en INGURUNET.

Mi centro ▾ Mis expedientes ▾ Mantenimientos ▾ Salir

ENTIDAD FICTICIO ACTIVO Datos del centro CENTRO Prueba INGURUNET (0100033626) - [\[Cambiar\]](#)

Datos Administrativos [XLS](#) [CSV](#)

 Razón Social NIF

ENTIDAD FICTICIO ACTIVO J7102572J

NIMA Denominación

0100033626 CENTRO Prueba INGURUNET

Teléfono e-mail

555555333 / 111111111 aaa@aaa.aaa

Dirección del centro Municipio


Alborkoin (Kalea/Calle) Alegría-Dulantzi

(Alegria-Dulantzi), 2

Actividad CNAE Territorio

Actividades anexas al transporte aéreo Araba/Álava

x: 539982.837, y: 4743256.384



Eusko Jauriantza; Arabako, Bizkaiko eta Gipuzkoako Foru Aldundiak; GeoEuskadi. [Otro...](#)

En la barra azul superior seleccionar "Mis Expedientes/Tramitar"

Mi centro ▾ Mis expedientes ▾ Mantenimientos ▾ Salir

ENTIDAD FICTICIO ACTIVO está en: [Inicio](#) ▸ [Tramitar](#) CENTRO Prueba INGURUNET (0100033626) - [\[Cambiar\]](#)

Pendientes de subsanar

Borradores

Código	Procedimiento	Fecha ↕
CANCELECO00901	CANCELECO-Cancelación de C...	27/09/2019
MARMA00927	MARMA-Comunicación de la g...	17/09/2019
PNAT00950	PNAT-Solicitud de informe de ...	27/08/2019
N2K00940	N2K-Solicitud de certificado d...	22/08/2019
AAI00404 MNS 2019 0...	MNS-Comunicación de modifi...	20/08/2019
AAI00404 MS 2019 001	MS-Modificación Sustancial de...	19/08/2019

[Anterior](#) |
 de 2 |
 [Siguiente](#)
Mostrando 1 - 6 de 8

+ Crear nueva solicitud

Selección de Unidad Administrativa y Procedimiento

Unidad Administrativa:

x ▾

Procedimiento:

x ▾

Seleccionar

Seleccionar Unidad Administrativa y Procedimiento

¿Desea continuar con la operación?



Actualmente, el centro tiene algún expediente tramitando para este procedimiento, ¿Desea **continuar** e iniciar una nueva solicitud, ó por el contrario desea acceder a [Ver todos los expedientes en trámite?](#)

Cancelar

Continuar

¿Desea continuar con la operación?



Actualmente, el centro tiene una solicitud en estado borrador para este procedimiento, ¿Desea **continuar** y proceder a iniciar una nueva solicitud, ó por el contrario desea acceder al borrador [EX1b2-0006/20?](#)

Cancelar

Continuar

Operación no permitida



El centro conectado dispone de una AAI vigente. Para presentar un expediente de este procedimiento, debe hacerlo a través de la Unidad Administrativa de IPPC.

OK

Comunicación de la exención del procedimiento de declaración de la calidad del suelo (art. 25.1 b y c de la Ley 4/2015: excavaciones menores de 500 m³)

Razón social:

ENTIDAD FICTICIO ACTIVO

NIF-CIF:

J7102572J

Denominación centro:

CENTRO INGURUNET

Apartado 1b:

- + Cuando se trate de una ocupación de una parte de un emplazamiento.
- + Movimiento de tierras derivado de la construcción de pilares de infraestructuras de comunicaciones o de la implantación de servicios generales tales como luz, agua, gas, o telecomunicaciones.

Apartado 1c:

- + Ampliación o modificación de una actividad potencialmente contaminante se lleve a cabo dentro de los límites de la parcela ocupada por la actividad que se proyecta ampliar.

Apartado 1b Apartado 1c

Seleccionar el supuesto

Seleccionando la parcela en el mapa se cargan sus datos

¿La parcela está inventariada?

Sí No

01059-01531

Municipio(s) y territorio(s) histórico(s):

Arratzua-Ubarrundia (ARABA / ÁLAVA)
Vitoria-Gasteiz (ARABA / ÁLAVA)

Eusko Jaurilaritza; Arabako, Bizkaiko eta Gipuzkoako Foru Aldundiak. GeoEuskadi [Otros...](#)

Parcela inventariada SÍ

Seleccionar la parcela en el mapa o en los desplegables la ubicación de la parcela

The screenshot shows a map interface with several dropdown menus for location selection:

- Provincia: Bizkaia
- Municipio: Alonsotegi
- Localidad: Alonsotegi | Diseminado
- Calle: Kortabx (Atzoa/Barrio) (Alonsotegi | Diseminado)
- Portal: 2


Parcela inventariada NO



Para volúmenes de excavación superiores a 100m³ es necesario indicar la entidad acreditada responsable de las labores de seguimiento ambiental y de la elaboración del informe final.

Datos del promotor

Nombre y apellidos:

NIF-CIF:

Volúmenes de excavación (m³) 


Entidad Acreditada:
  

Resumen del proyecto de obra:

Datos del promotor

Las cajas de texto se pueden agrandar desde la esquina inferior derecha.

Resumen del proyecto de obra:



Cálculo de la tasa a aplicar

Para el cálculo de las bonificaciones en la aplicación de las tasas se tienen en cuenta los siguientes supuestos:

- + La tarifa normal
- + La tarifa normal -10% si es pequeña o mediana empresa
- + Tarifa normal -20% si es microempresa
- + Tarifa normal -10% si es pequeña o mediana empresa y -50% si es EMAS
- + Tarifa normal -20% si es microempresa y -50% si es EMAS

Tipo de empresa:


- Pequeña o mediana empresa
- Microempresa
- Otra


¿Es EMAS?

- Sí No

Tasa (€):

104.06

 Guardar borrador

 Presentar solicitud en Sede electrónica

Para que la solicitud quede presentada en sede electrónica debe hacer click en el botón de "Presentar solicitud en Sede electrónica" y firmar la solicitud. Una vez firmada, podrá descargarse un resguardo con la información enviada.

Si continua deberá aportar los siguientes documentos. ¿Desea continuar?

 Plan de excavación selectiva

 Otros documentos

 Informe final

Nota informativa. Los documentos se adjuntan en la sede electrónica

Aceptar

[Cancelar](#)

Los datos ya vienen rellenos de INGURUNET.

Solo se pueden modificar/añadir los datos para recibir avisos.

Sede electrónica

Solicitud
Solicitud electrónica de la autorización de la excavación en un emplazamiento que hubiera soportado una actividad o instalación potencialmente contaminante del suelo 2018 (exención art. 25.1 b y c de la Ley 4/2015: excavaciones mayores de 500 m3)
 Código: 0120307

CIUDADANO FICTICIO ACTIVO (9999999905) MI PERFIL SALIR

1 Identificarse 2 **Rellenar los datos** 3 Adjuntar los documentos 4 Firmar y enviar

Introduzca los datos que se solicitan en cada uno de los apartados.

Los campos marcados con asterisco (*) son obligatorios

Dirigido al órgano instructor:
 DIRECCIÓN DE ADMINISTRACIÓN AMBIENTAL

Protección de Datos de Carácter Personal (LOPD) [1] ⓘ

Los datos de esta solicitud pasan a formar parte de un fichero con las siguientes características:

- **Nombre:** Gestión de registros y expedientes administrativos de la Dirección de Administración Ambiental.
- **Regulado por:** ORDEN de 1 de abril de 2015, de la Consejera de Medio Ambiente y Política Territorial, por la que se regulan los ficheros de datos de carácter personal gestionados por el Departamento de Medio Ambiente y Política Territorial.
- **Titular:** Dirección de Administración Ambiental.
- **Finalidad:** Gestión de expedientes y registros administrativos.

El fichero ha sido previamente notificado a la Agencia Vasca de Protección de Datos y cuenta con las medidas de seguridad necesarias. Los datos contenidos no serán comunicados a terceras partes, excepto en los supuestos previstos en la ley.
 Para ejercer los derechos de acceso, cancelación, rectificación y oposición que expresamente reconoce la LOPD, puede ponerse en contacto con:

*Dirección de Administración Ambiental,
 Dirección de Administración Ambiental, Donostia-San Sebastián n.º 1 - 01010 Vitoria-Gasteiz.*

[1] En cumplimiento de lo dispuesto en la Ley Orgánica 15/1999, de 13 de diciembre, de Protección de Datos de Carácter Personal (LOPD)

Datos para recibir avisos

↓ BAJAR POSICIÓN ↑ SUBIR POSICIÓN + AÑADIR COPIAR EDITAR ELIMINAR

Canal de aviso	Número de teléfono / Correo electrónico
Correo electrónico	email@email.com

Declaraciones responsables

Declaro que la persona solicitante:

Los datos contenidos en esta solicitud y en los documentos que la acompañan son verdaderos.

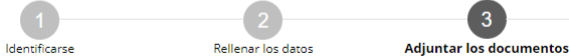
VOLVER CANCELAR SIGUIENTE

Solicitud

Solicitud electrónica de la autorización de la excavación en un emplazamiento que hubiera soportado una actividad o instalación potencialmente contaminante del suelo 2018 (exención art. 25.1 b y c de la Ley 4/2015) excavaciones mayores de 500 m3)

Código: 0120307

CIUDADANO FICTICIO ACTIVO (999999905)









A continuación puede ver los tipos de documentos requeridos en el procedimiento. Para subirlos, pulse *Adjuntar* tipo, pulse *Añadir*.

Formatos y tamaños

- **Formato permitido para los ficheros:** 7z, aih, ain, avi, bmp, class, csig, css, csv, daf, dbf, dgn, doc, docm, docx, dot, dotm, dotx, dtd, dwf, dwg, dxf, eclipseh, fbn, fbx, fla, flv, fm, gif, gml, gz, hs, htm, html, ics, jar, java, jhtml, jpeg, jpg, jsp, log, mdb, mde, mht, mhtml, mov, mp3, mp4, mpeg, mpg, mpg2, mpp, msg, odg, odp, ods, odt, oga, ogg, papel, pdf, php, png, pot, potm, potx, ppsm, ppsx, ppt, pptm, pptx, prj, ps, rar, rmm, rtf, sam, sbn, sbx, shp, shx, sl, so, svg, swf, tif, txt, vrf, vsd, wav, webm, wma, wmv, wpd, xfm, xlm, xls, xlsb, xlsx, xlt, xltm, xltx, xml, xsd, xsig, zip, zipx
- **Tamaño máximo recomendado por fichero:** 5 MB
- **Tamaño máximo del conjunto de ficheros adjuntos:** 15 MB
- **Número máximo de documentos que se pueden adjuntar:** 15
- Posteriormente podrá adjuntar más documentos en el expediente a través de [Mi carpeta](#) (Botón *Adjuntar documentos*).

Tipos de documentos requeridos

Documentos requeridos	Documentos adjuntados	Acciones
Plan de excavación selectiva		  
Otros documentos		  



Se debe incluir cada documento en los tipos documentales disponibles en el listado. Los documentos en pdf deberán estar en formato legible.

VOLVER CANCELAR

SIGUIENTE

Adjuntar la documentación

Solicitud

Solicitud electrónica de la autorización de la excavación en un emplazamiento que hubiera soportado una actividad o instalación potencialmente contaminante del suelo 2018 (exención art. 25.1 b y c de la Ley 4/2015: excavaciones mayores de 500 m³)

Código: 0120307

CIUDADANO FICTICIO ACTIVO (9999999905)

MI PERFIL

SALIR

1

Identificarse

2

Rellenar los datos

3

Adjuntar los documentos

4

Firmar y enviar

Compruebe que los datos introducidos y documentos aportados son los correctos. En caso afirmativo, pulse **Firmar y enviar**.

Solicitud electrónica de la autorización de la excavación en un emplazamiento que hubiera soportado una actividad o instalación potencialmente contaminante del suelo 2018 (exención art. 25.1 b y c de la Ley 4/2015: excavaciones mayores de 500 m³)

Dirigido al órgano instructor:

DIRECCIÓN DE ADMINISTRACIÓN AMBIENTAL

Protección de Datos de Carácter Personal (LOPD) [1]

Los datos de esta solicitud pasan a formar parte de un fichero con las siguientes características:

- **Nombre:** Gestión de registros y expedientes administrativos de la Dirección de Administración Ambiental.
- **Regulado por:** ORDEN de 1 de abril de 2015, de la Consejera de Medio Ambiente y Política Territorial, por la que se regulan los ficheros de datos de carácter personal gestionados por el Departamento de Medio Ambiente y Política Territorial.
- **Titular:** Dirección de Administración Ambiental.
- **Finalidad:** Gestión de expedientes y registros administrativos.

El fichero ha sido previamente notificado a la Agencia Vasca de Protección de Datos y cuenta con las medidas de seguridad necesarias. Los datos contenidos no serán comunicados a terceras partes, excepto en los supuestos previstos en la ley.

Para ejercer los derechos de acceso, cancelación, rectificación y oposición que expresamente reconoce la LOPD, puede ponerse en contacto con:

Dirección de Administración Ambiental.

Dirección de Administración Ambiental. Donostia-San Sebastián n.º 1 - 01010 Vitoria-Gasteiz.



Las correcciones, en su caso, hay que hacerlas en INGURUNET.

Declaraciones responsables

Declaro que la persona solicitante:

Los datos contenidos en esta solicitud y en los documentos que la acompañan son verdaderos.

VOLVER

CANCELAR

FIRMAR Y ENVIAR

Hasta que no se firme y envíe la solicitud no estará presentada en Sede electrónica.



Eusko Jaurlaritzak / Gobierno Vasco solicita su firma.

Si su navegador le ha solicitado permitir/ejecutar Idazki Desktop manténgase a la espera. Cuando finalice la operación la página se recargará automáticamente.


En caso contrario, debe instalarse **Idazki Desktop** (se debe instalar una única vez) y luego reintente la firma.



Cancelar

www.izenpe.eus

cau-izenpe@izenpe.eus



El certificado de firma deberá ser el del solicitante.

Abrir Idazki y firmar con el certificado de firma

Sede electrónica

Solicitud

Solicitud electrónica de la autorización de la excavación en un emplazamiento que hubiera soportado una actividad o instalación potencialmente contaminante del suelo 2018 (exención art. 25.1 b y c de la Ley 4/2015: excavaciones mayores de 500 m3)

Código: 0120307

CIUDADANO FICTICIO ACTIVO (999999905) MI PERFIL SALIR

- 1 Identificarse
- 2 Rellenar los datos
- 3 Adjuntar los documentos
- 4 Firmar y enviar

✓ **Su solicitud se ha realizado correctamente**

[Ver contextSubmission](#)

- Descargar el [justificante de registro](#)
- Descargar la [solicitud](#)
- Acceder a [Mi Carpeta](#) para hacer el seguimiento del expediente.

CERRAR DESCARGAR SOLICITUD

¿Qué le ha parecido la tramitación?
VALORE SU EXPERIENCIA

Administración Pública de la CAE
Registro electrónico. Recibo de presentación de documentos

Datos del Registro
Número de registro: 2020RTE00000589
Fecha de registro: 23/01/20 12:29:25
Fecha de recepción de la solicitud: 23/01/20 12:29:25

Interesado
J7102572) - ENTIDAD FICTICIO ACTIVO

Destino
MEDIO AMBIENTE, PLANIF.TERRL. Y VIVIENDA
DIRECCIÓN DE ADMINISTRACIÓN AMBIENTAL

Asunto
Solicitud de la autorización de la excavación en un emplazamiento que hubiera soportado una actividad o instalac

Efecto del silencio administrativo
Estimatorio

Plazo máximo de resolución
1 Mes(es)

Documentos anexos
» Solicitud - Solicitud.html

» Firmado electrónicamente por:
Administración Pública de la CAE

EUSKO JAURLARITZA GOBIERNO VASCO

Solicitud

Solicitud electrónica de la autorización de la excavación en un emplazamiento que hubiera soportado una actividad o instalación potencialmente contaminante del suelo 2018 (exención art. 25.1 b y c de la Ley 4/2015: excavaciones mayores de 500 m3)

Dirigido al órgano instructor:
DIRECCIÓN DE ADMINISTRACIÓN AMBIENTAL

Protección de Datos de Carácter Personal (LOPD) [1]

Los datos de esta solicitud pasan a formar parte de un fichero con las siguientes características:

- **Nombre:** Gestión de registros y expedientes administrativos de la Dirección de Administración Ambiental.
- **Regulado por:** ORDEN de 1 de abril de 2015, de la Consejera de Medio Ambiente y Política Territorial, por la que se regulan los ficheros de datos de carácter personal gestionados por el Departamento de Medio Ambiente y Política Territorial.
- **Titular:** Dirección de Administración Ambiental.
- **Finalidad:** Gestión de expedientes y registros administrativos.

El fichero ha sido previamente notificado a la Agencia Vasca de Protección de Datos y cuenta con las medidas de seguridad necesarias. Los datos contenidos no serán comunicados a terceras partes, excepto en los supuestos previstos en la ley. Para ejercer los derechos de acceso, cancelación, rectificación y oposición que expresamente reconoce la LOPD, puede ponerse en contacto con:
Dirección de Administración Ambiental.
Dirección de Administración Ambiental. Donostia-San Sebastián n.º 1 - 01010 Vitoria-Gasteiz.

[1] En cumplimiento de lo dispuesto en la Ley Orgánica 15/1999, de 13 de diciembre, de Protección de Datos de Carácter Personal (LOPD)

Datos personales

la denominación que aparece en la tarjeta CIF

1/3

A partir de este momento la Administración tiene acceso a la solicitud.

Descargar la solicitud y el justificante


Se puede acceder al expediente desde los datos del centro en INGURUNET.

Para ver los datos hacer doble clic en el código del expediente.

MI centro ▾ Mis expedientes ▾ Mantenimientos ▾ Salir


CIUDADANO FICTICIO ACTIVO está en: Inicio ▾ Datos del centro CENTRO INGURUNET (0100034559) - [Cambiar]

Datos Administrativos

 Con actividad

Razón Social ENTIDAD FICTICIO ACTIVO	NIF J7102572J
NIMA 0100034559	Denominación CENTRO INGURUNET
Teléfono 111111111111	e-mail email@email.com
Dirección del centro Alborkoin (Kalea/Calle) (Alegria-Dulantzi), 2	Municipio Alegria-Dulantzi
Actividad CNAE Fabricación de pasta papelera	Territorio Araba/Álava

x: 539982.837, y: 4743256.384



Eusko Jaurintza: Arabako, Bizkaiko eta Gipuzkoako Foru Aldundiak. GeoEuskadi. [Oinarri...](#)


Expedientes cerrados [Ver todos](#)

No se han encontrado autorizaciones

Expedientes abiertos [Ver todos](#)

EX1b2-0012/20	10%	23/01/2020
EX1b1-0010/20	20%	23/01/2020
AAI00911_SOL_2020_001	20%	15/01/2020

Los datos no se pueden modificar.
Descarga de los datos en Excel.
Acceso al expediente en Mi Carpeta.

Datos relativos al expediente: EX1b2-0012/20 Idioma de notificación: Castellano [Mi carpeta](#) 

[Resumen](#) [Datos](#) [Documentación](#)

Código del expediente
EX1b2-0012/20

Denominación
EX1b2 - Solicitud de la autorización de la excavación en un emplazamiento que hubiera soportado una actividad o instalación potencialmente contaminante del suelo (exención art. 25.1 b y c de la Ley 4/2015: excavaciones mayores de 500 m3)

Fecha de solicitud
23/01/2020

Fecha de modificación
23/01/2020

Estado
Solicitud. Abrir expediente.

Si necesita aclarar alguna duda sobre Ingurunet envíe su consulta vía email al siguiente correo electrónico: ingurumena@euskadi.eus, indicando número de teléfono de contacto y el motivo de su consulta. Se le atenderá en el menor tiempo posible.

[Newsletter](#)

Contacto www.euskadi.eus/medio-ambiente/