



# Prevención y corrección de la contaminación del suelo

Exención del art 25.1a de la Ley 4/2015

Normativa

Importancia del suelo

Prevención y corrección  
de la contaminación del suelo

Mapa del grado de erosión  
hídrica de los suelos

Trámites



Inventario de suelos que soportan o han soportado actividades o instalaciones potencialmente contaminantes del suelo



Entidades acreditadas en investigación y recuperación de suelos

## Documentos y publicaciones

- > KLIMATEK. Mapa de existencias de carbono y mapa de textura para los suelos de la CAPV (Lur-Carbon-Text)
- > Inventario de suelos que soportan o han soportado actividades o instalaciones potencialmente contaminantes del suelo
- > Mapa del grado de erosión hídrica de los suelos

Todos los documentos

Directamente, a través de la ficha informativa, en el botón **INGURUNET**.

## Exención del art 25.1a de la Ley 4/2015

La exención está condicionada al cumplimiento simultáneamente de tres condicionantes:

- Que la actividad que ha soportado el suelo esté clasificada como actividad con potencial contaminante bajo en los términos señalados en el anexo II de la Ley.
- Que el futuro uso de las instalaciones siga siendo industrial, o equiparable a industrial a efectos de la Ley 4/2015, de 25 de junio.
- Que en el cese de la actividad o en la instalación de una nueva actividad, no se requiera abordar actuaciones que impliquen movimientos de tierra o remoción de soleras.



La ficha contiene información de interés que nos puede ayudar en la tramitación.

< Medio Ambiente  
**Suelo**

Departamento de Medio Ambiente, Planificación Territorial y Vivienda

Normativa | Importancia del suelo | Prevención y corrección de la contaminación del suelo | Mapa del grado de erosión hídrica de los suelos | Trámites

### Prevención y corrección de la contaminación del suelo

Organismo: [Medio Ambiente, Planificación Territorial y Vivienda](#) [Guías INGURUNET](#)

**Información básica**

- Descripción
- Normativa
- Organismos
- Información de contacto

**Tramitación**

- Declaración de la CALIDAD del suelo
- Exención del art 25.1a de la Ley 4/2015**
- Exención de excavaciones menores de 500 m<sup>3</sup> (art. 25.1 b y c de la Ley 4/2015)
- Autorización de excavaciones mayores de 500 m<sup>3</sup> (art. 25.1 b y c de la Ley 4/2015)

**Comunicación a la Administración**

Tramitación electrónica | Tramitación presencial

a. Rellene los formularios solicitados, si los hubiese.  
b. Prepare la documentación requerida en formato digital.  
c. Acceda a la aplicación de tramitación electrónica a través del botón. Asegúrese de disponer de un medio de identificación electrónica admitido.

**INGURUNET**

+ Documentación  
+ Requisitos  
+ Más información

< Departamento de Medio Ambiente, Planificación Territorial y Vivienda

# Medio Ambiente

Departamento de Medio Ambiente,  
Planificación Territorial y Vivienda

Conócenos Estrategias y planes Normativa Áreas Trámites Documentación Estadísticas Newsletter GeoEuskadi



PROGRAMA  
MARCO  
AMBIENTAL  
DE LA CAPV  
2020

Programa marco ambiental



KLIMA  
2050  
BASQUE COUNTRY

Estrategia vasca de cambio climático  
2050



inguru net


Sistema de Información y Tramitación  
Ambiental

A través de la web, [www.euskadi.eus/medio-ambiente](http://www.euskadi.eus/medio-ambiente), entrando en INGURUNET.

[Mi centro](#) ▾ **Mis expedientes** ▾ [Mantenimientos](#) ▾ [Salir](#)

ENTIDAD FICTICIO DA [Tramitar](#) Datos del centro CENTRO Prueba INGURUNET (0100033626) - [\[Cambiar\]](#)

**Datos Administrativos** [XLS](#) [CSV](#)



● Con actividad

**Razón Social**  
ENTIDAD FICTICIO ACTIVO

**NIMA**  
0100033626

**Teléfono**  
555555333 / 11111111

**Dirección del centro**  
Alborkoin (Kalea/Calle)  
(Alegría-Dulantzi), 2

**Actividad CNAE**  
Actividades anexas al  
transporte aéreo

**NIF**  
J7102572J


**Denominación**  
CENTRO Prueba INGURUNET

**e-mail**  
aaa@aaa.aaa

**Municipio**  
Alegría-Dulantzi

**Territorio**  
Araba/Álava

x: 539982.837, y: 4743256.384



Eusko Jauriantza; Arabako, Bizkaiko eta Gipuzkoako Foru Aldundiak; GeoEuskadi. [Otro...](#)

En la barra azul superior seleccionar "Mis Expedientes/Tramitar"

Mi centro ▾ Mis expedientes ▾ Mantenimientos ▾ Salir

ENTIDAD FICTICIO ACTIVO está en: [Inicio](#) ▸ Tramitar CENTRO Prueba INGURUNET (0100033626) - [\[Cambiar\]](#)

### Pendientes de subsanar

### Borradores

Código	Procedimiento	Fecha ↕
<a href="#">CANCELECO00901</a>	CANCELECO-Cancelación de C...	27/09/2019
<a href="#">MARMA00927</a>	MARMA-Comunicación de la g...	17/09/2019
<a href="#">PNAT00950</a>	PNAT-Solicitud de informe de ...	27/08/2019
<a href="#">N2K00940</a>	N2K-Solicitud de certificado d...	22/08/2019
<a href="#">AAI00404 MNS 2019 0...</a>	MNS-Comunicación de modifi...	20/08/2019
<a href="#">AAI00404 MS 2019 001</a>	MS-Modificación Sustancial de...	19/08/2019

[Anterior](#) |
 Página  de 2 |
 [Siguiente](#)
Mostrando 1 - 6 de 8

+ Crear nueva solicitud

## Selección de Unidad Administrativa y Procedimiento

Unidad Administrativa:

x ▾

Procedimiento:

x ▾

Seleccionar

Seleccionar Unidad Administrativa y Procedimiento

¿Desea continuar con la operación? ×

Actualmente, el centro tiene algún expediente tramitando para este procedimiento, ¿Desea **continuar** e iniciar una nueva solicitud, ó por el contrario desea acceder a [Ver todos los expedientes en trámite](#)?

Cancelar Continuar



Mi centro ▾ Mis expedientes ▾ Mantenimientos ▾

Salir

CIUDADANO FICTICIO ACTIVO está en:

CENTRO Prueba INGURUNET (0100033626) - [\[Cambiar\]](#)

[Inicio](#) ▸ [Tramitar](#) ▸ Exención del procedimiento de declaración de la calidad del suelo (art 25.1a de la Ley 4/2015)

## Exención del procedimiento de declaración de la calidad del suelo (art 25.1a de la Ley 4/2015)

Supuesto de la exención:

Instalación  Ampliación  Cese definitivo

**Según el supuesto seleccionado se despliegan diferentes datos para rellenar.**

**Seleccionar el supuesto**

Seleccionando la parcela en el mapa se cargan sus datos

¿La parcela está inventariada?

Sí  No

01059-01531

Municipio(s) y territorio(s) histórico(s):

Arratzua-Ubarrundia (ARABA / ÁLAVA)  
Vitoria-Gasteiz (ARABA / ÁLAVA)

Eusko Jaurlaritza; Arabako, Bizkaiko eta Gipuzkoako Foru Aldundiak. GeoEuskadi [Otros...](#)

Parcela inventariada SÍ

Seleccionar la parcela en el mapa o en los desplegables la ubicación de la parcela

The screenshot shows a map interface with several dropdown menus for location selection. The map displays a rural area with roads and parcels. A blue location pin is placed on a parcel. The search form below the map includes the following fields:

- Provincia: Bizkaiak
- Municipio: Alonsotegi
- Localidad: Alonsotegi | Diseminado
- Calle: Kortatu (Atzoa/Barrio) (Alonsotegi | Diseminado)
- Portal: 2

Parcela inventariada NO

**Rellenar los datos del promotor de la nueva actividad.**

**Las coordenadas se cargan automáticamente**

**Datos del promotor de la nueva actividad**

Nombre y apellidos:

CIF/NIF:

Teléfono:

Email:

Provincia:

Municipio:

Localidad:

Calle:

Portal:

Código Postal:

**Datos del promotor**

**Rellenar los datos del propietario de la parcela.**

**Las coordenadas se cargan automáticamente**

#### Datos del propietario de la parcela

Nombre y apellidos:

CIF/NIF:

Teléfono:

Email:

Provincia:

Municipio:

Localidad:

Calle:

Portal:

Código Postal:

**Datos del propietario**

En función de lo que se responda se despliegan diferentes opciones para cumplimentar

Indique la actividad contaminante del suelo:

CNAE

Otra

#### Actividades que...

+ Producen, manejan o almacenan más de 10 toneladas por año de una o varias de las sustancias incluidas en el Real Decreto 363/1995, de 10 de marzo, por el que se aprueba el Reglamento sobre notificación de sustancias nuevas y clasificación, envasado y etiquetado de sustancias peligrosas, y los almacenamientos de combustible para uso propio según el Real Decreto 1523/1999, de 1 de octubre, por el que se modifica el Reglamento de instalaciones petrolíferas, aprobado por el Real Decreto 2085/1994, de 20 de octubre, y las instrucciones técnicas complementarias MI-IP03, aprobada por el Real Decreto 1427/1997, de 15 de septiembre, y MI-IP04, aprobada por el Real Decreto 2201/1995, de 28 de diciembre, con un consumo anual medio superior a 300.000 litros y con un volumen total de almacenamiento igual o superior a 50.000 litros

+ Almacenen cualquier cantidad de combustible para uso propio en tanques subterráneos

CNAE

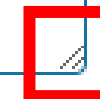
Otra

Teclee para mostrar coincidencias...



Las cajas de texto se pueden agrandar desde la esquina inferior derecha.

Señalar la calificación urbanística del emplazamiento:

**Solo se cobran tasas cuando se solicita el pronunciamiento del órgano ambiental.**

¿Solicita posicionamiento del órgano ambiental?

Sí  No

---

Cálculo de la tasa a aplicar

Para el cálculo de las bonificaciones en la aplicación de las tasas se tienen en cuenta los siguientes supuestos:

- + La tarifa normal
- + La tarifa normal -10% si es pequeña o mediana empresa
- + Tarifa normal -20% si es microempresa
- + Tarifa normal -10% si es pequeña o mediana empresa y -50% si es EMAS
- + Tarifa normal -20% si es microempresa y -50% si es EMAS

Tipo de empresa:

Pequeña o mediana empresa

Microempresa


Otra


¿Es EMAS?

Sí  No

Tasa (€):







 Guardar borrador

 Presentar solicitud en Sede electrónica

*Para que la solicitud quede presentada en sede electrónica debe hacer click en el botón de "Presentar solicitud en Sede electrónica" y firmar la solicitud. Una vez firmada, podrá descargarse un resguardo con la información enviada.*

Si continua deberá aportar los siguientes documentos. ¿Desea continuar?

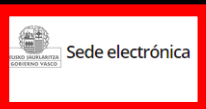
-  Declaración responsable
-  Informe técnico municipal
-  Otros documentos
-  Declaración responsable por cese definitivo de una actividad potencialmente contaminante del suelo

**Nota informativa. Los documentos se adjuntan en la sede electrónica**

Aceptar

[Cancelar](#)

**Presentar en sede electrónica**



Solicitud  
**Solicitud electrónica - Comunicación de la exención del procedimiento de declaración de la calidad del suelo (art 25.1a de la Ley 4/2015) 2018**  
 Código: 0120305

CIUDADANO FICTICIO ACTIVO (9999999905) MI PERFIL SALIR



Introduzca los datos que se solicitan en cada uno de los apartados.

Los campos marcados con asterisco (\*) son obligatorios

**Dirigido al órgano instructor:**  
 DIRECCIÓN DE ADMINISTRACIÓN AMBIENTAL

**Protección de Datos de Carácter Personal (LOPD) [1]**

Los datos de esta solicitud pasan a formar parte de un fichero con las siguientes características:

- **Nombre:** Gestión de registros y expedientes administrativos de la Dirección de Administración Ambiental.
- **Regulado por:** ORDEN de 1 de abril de 2015, de la Consejera de Medio Ambiente y Política Territorial, por la que se regulan los ficheros de datos de carácter personal gestionados por el Departamento de Medio Ambiente y Política Territorial.
- **Titular:** Dirección de Administración Ambiental.
- **Finalidad:** Gestión de expedientes y registros administrativos.

El fichero ha sido previamente notificado a la Agencia Vasca de Protección de Datos y cuenta con las medidas de seguridad necesarias. Los datos contenidos no serán comunicados a terceras partes, excepto en los supuestos previstos en la ley.  
 Para ejercer los derechos de acceso, cancelación, rectificación y oposición que expresamente reconoce la LOPD, puede ponerse en contacto con:

*Dirección de Administración Ambiental.  
 Dirección de Administración Ambiental. Donostia-San Sebastián n.º 1 - 01010 Vitoria-Gasteiz.*

[1] En cumplimiento de lo dispuesto en la Ley Orgánica 15/1999, de 13 de diciembre, de Protección de Datos de Carácter Personal (LOPD)

**Los datos ya vienen rellenos de INGURUNET.  
 Solo se pueden modificar/añadir los datos para recibir avisos.**

**Datos para recibir avisos**

↓ BAJAR POSICIÓN   ↑ SUBIR POSICIÓN   **+ AÑADIR**   COPIAR   EDITAR   ELIMINAR

Canal de aviso	Número de teléfono / Correo electrónico
Correo electrónico	email@email.com

**Declaraciones responsables**

Declaro que la persona solicitante:

Los datos contenidos en esta solicitud y en los documentos que la acompañan son verdaderos.


VOLVER   CANCELAR   **SIGUIENTE**

# Rellenar los datos

Solicitud  
**Solicitud electrónica - Comunicación de la exención del procedimiento de declaración de la calidad del suelo (art 25.1a de la Ley 4/2015) 2018**

Código: 0120305

CIUDADANO FICTICIO ACTIVO (999999905)



A continuación puede ver los tipos de documentos requeridos en el procedimiento. Para subirlos, pulse *Adjuntar*. Para añadir tipo, pulse *Añadir*.

Tipos de documentos requeridos

Formatos y tamaños ▼

Documentos requeridos	Documentos adjuntados	Acciones
Declaración responsable por cese definitivo de una actividad potencialmente contaminante del suelo		
Declaración responsable		
Informe técnico municipal		
Otros documentos		

**Formatos y tamaños ▼**

- **Formato permitido para los ficheros:** 7z, aih, ain, avi, bmp, class, csig, css, csv, daf, dbf, dgn, doc, docm, docx, dot, dotm, dotx, dtd, dwf, dwg, dxf, eclipseh, fbn, fbx, fla, flv, fm, gif, gml, gz, hs, htm, html, ics, jar, java, jhtml, jpeg, jpg, jsp, log, mdb, mde, mht, mhtml, mov, mp3, mp4, mpeg, mpg, mpg2, mpp, msg, odg, odp, ods, odt, oga, ogg, papel, pdf, php, png, pot, potm, potx, ppsm, ppsx, ppt, pptm, pptx, prj, ps, rar, rmm, rtf, sam, sbn, sbx, shp, shx, sl, so, svg, swf, tif, txt, vrf, vsd, wav, webm, wma, wmv, wpd, xfm, xlm, xls, xlsb, xlsx, xlt, xltm, xltx, xml, xsd, xsig, zip, zipx
- **Tamaño máximo recomendado por fichero:** 5 MB
- **Tamaño máximo del conjunto de ficheros adjuntos:** 15 MB
- **Número máximo de documentos que se pueden adjuntar:** 15
- Posteriormente podrá adjuntar más documentos en el expediente a través de [Mi carpeta](#) (Botón *Adjuntar documentos*).

**Se debe incluir cada documento en los tipos documentales disponibles en el listado. Los documentos en pdf deberán estar en formato legible.**

VOLVER CANCELAR

**SIGUIENTE**

# Adjuntar la documentación

Sede electrónica

Solicitud  
**Solicitud electrónica - Comunicación de la exención del procedimiento de declaración de la calidad del suelo (art 25.1a de la Ley 4/2015) 2018**  
 Código: 0120305

CIUDADANO FICTICIO ACTIVO (999999905)

MI PERFIL SALIR



Compruebe que los datos introducidos y documentos aportados son los correctos. En caso afirmativo, pulse *Firmar y enviar*.

**Solicitud electrónica - Comunicación de la exención del procedimiento de declaración de la calidad del suelo (art 25.1a de la Ley 4/2015) 2018**

**Dirigido al órgano instructor:**

DIRECCIÓN DE ADMINISTRACIÓN AMBIENTAL

**Protección de Datos de Carácter Personal (LOPD) [1]**

Los datos de esta solicitud pasan a formar parte de un fichero con las siguientes características:

- **Nombre:** Gestión de registros y expedientes administrativos de la Dirección de Administración Ambiental.
- **Regulado por:** ORDEN de 1 de abril de 2015, de la Consejera de Medio Ambiente y Política Territorial, por la que se regulan los ficheros de datos de carácter personal gestionados por el Departamento de Medio Ambiente y Política Territorial.
- **Titular:** Dirección de Administración Ambiental.
- **Finalidad:** Gestión de expedientes y registros administrativos.

El fichero ha sido previamente notificado a la Agencia Vasca de Protección de Datos y cuenta con las medidas de seguridad necesarias. Los datos contenidos no serán comunicados a terceras partes, excepto en los supuestos previstos en la ley.

Para ejercer los derechos de acceso, cancelación, rectificación y oposición que expresamente reconoce la LOPD, puede ponerse en contacto con:

*Dirección de Administración Ambiental.*

*Dirección de Administración Ambiental. Donostia-San Sebastián n.º 1 - 01010 Vitoria-Gasteiz.*

[1] En cumplimiento de lo dispuesto en la Ley Orgánica 15/1999, de 13 de diciembre, de Protección de Datos de Carácter Personal (LOPD)



**Las correcciones, en su caso, hay que hacerlas en INGURUNET.**

**Declaraciones responsables**

Declaro que la persona solicitante:

Los datos contenidos en esta solicitud y en los documentos que la acompañan son verdaderos.

VOLVER CANCELAR

**FIRMAR Y ENVIAR**

**Hasta que no se firme y envíe la solicitud no estará presentada en Sede electrónica.**



Sede electrónica

**Firmar la solicitud**



Eusko Jaurlaritzak / Gobierno Vasco solicita su firma.

Si su navegador le ha solicitado permitir/ejecutar Idazki Desktop manténgase a la espera. Cuando finalice la operación la página se recargará automáticamente.

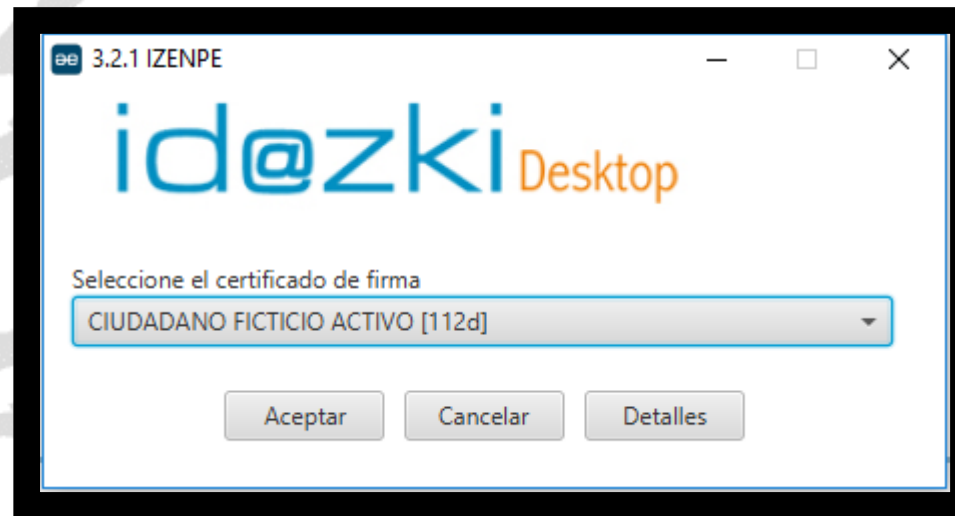
En caso contrario, debe instalarse **Idazki Desktop** (se debe instalar una única vez) y luego reintente la firma.



Cancelar

[www.izenpe.eus](http://www.izenpe.eus)

[cau-izenpe@izenpe.eus](mailto:cau-izenpe@izenpe.eus)



**El certificado de firma deberá ser el del solicitante.**

**Abrir Idazki y firmar con el certificado de firma**

Solicitud  
**Solicitud electrónica - Comunicación de la exención del procedimiento de declaración de la calidad del suelo (art 25.1a de la Ley 4/2015) 2018**

Código: 0120305

CIUDADANO FICTICIO ACTIVO (9999999905)

MI PERFIL SALIR



✓ Su solicitud se ha realizado correctamente

[Ver contextSubmission](#)

Ahora usted puede:

- Descargar el [justificante de registro](#)
- Descargar la [solicitud](#)
- Acceder a [Mi Carpeta](#) para hacer el seguimiento del expediente.

CERRAR

DESCARGAR SOLICITUD



¿Qué le ha parecido la tramitación?

VALORE SU EXPERIENCIA



**A partir de este momento la Administración tiene acceso a la solicitud.**

Administración Pública de la CAE  
 Registro electrónico. Recibo de presentación de documentos

Datos del Registro  
 Número de registro 2020RTE00000576  
 Fecha de registro 23/01/20 09:41:49  
 Fecha de recepción de la solicitud 23/01/20 09:41:49

Interesado  
 J7102572J - ENTIDAD FICTICIO ACTIVO

Destino  
 MEDIO AMBIENTE, PLANIF.TERRI. Y VIVIENDA  
 DIRECCIÓN DE ADMINISTRACIÓN AMBIENTAL

Asunto  
 Comunicación de la exención del procedimiento de declaración de

Efecto del silencio administrativo  
 Estimatorio

Plazo máximo de resolución  
 1 Mes(es)

Documentos anexos  
 » Solicitud - Solicitud.html

» Firmado electrónicamente por:  
 Administración Pública de la CAE

EUSKO JAURLARITZA GOBIERNO VASCO

Solicitud  
**Solicitud electrónica - Comunicación de la exención del procedimiento de declaración de la calidad del suelo (art 25.1a de la Ley 4/2015) 2018**

Dirigido al órgano instructor:

DIRECCIÓN DE ADMINISTRACIÓN AMBIENTAL

Protección de Datos de Carácter Personal (LOPD) [1]

Los datos de esta solicitud pasan a formar parte de un fichero con las siguientes características:

- **Nombre:** Gestión de registros y expedientes administrativos de la Dirección de Administración Ambiental.
- **Regulado por:** ORDEN de 1 de abril de 2015, de la Consejera de Medio Ambiente y Política Territorial, por la que se regulan los ficheros de datos de carácter personal gestionados por el Departamento de Medio Ambiente y Política Territorial.
- **Titular:** Dirección de Administración Ambiental.
- **Finalidad:** Gestión de expedientes y registros administrativos.

El fichero ha sido previamente notificado a la Agencia Vasca de Protección de Datos y cuenta con las medidas de seguridad necesarias. Los datos contenidos no serán comunicados a terceras partes, excepto en los supuestos previstos en la ley. Para ejercer los derechos de acceso, cancelación, rectificación y oposición que expresamente reconoce la LOPD, puede ponerse en contacto con:

Dirección de Administración Ambiental.  
 Dirección de Administración Ambiental. Donostia-San Sebastián n.º 1 - 01010 Vitoria-Gasteiz.

[1] En cumplimiento de lo dispuesto en la Ley Orgánica 15/1999, de 13 de diciembre, de Protección de Datos de Carácter Personal (LOPD)

Nombre de la entidad  
 ENTIDAD FICTICIO ACTIVO

El nombre de la entidad debe coincidir exactamente con la denominación que aparece en la tarjeta CIF

**Descargar la solicitud y el justificante**


Se puede acceder al expediente desde los datos del centro en INGURUNET.

Para ver los datos hacer doble clic en el código del expediente.

[Mi centro](#) ▾ [Mis expedientes](#) ▾ [Mantenimientos](#) ▾ [Salir](#)

CIUDADANO FICTICIO ACTIVO está en: [Inicio](#) ▸ [Datos del centro](#) CENTRO Prueba INGURUNET (0100033626) - [Cambiar](#)


**Datos Administrativos** [XLS](#) [CSV](#)



● Con actividad


<b>Razón Social</b>	ENTIDAD FICTICIO ACTIVO	<b>NIF</b>	J7102572J
<b>NIMA</b>	0100033626	<b>Denominación</b>	CENTRO Prueba INGURUNET
<b>Teléfono</b>	555555333 / 11111111	<b>e-mail</b>	aaa@aaa.aaa
<b>Dirección del centro</b>	Alborkoin (Kalea/Calle) (Alegria-Dulantzi), 2	<b>Municipio</b>	Alegria-Dulantzi
<b>Actividad CNAE</b>	Actividades anexas al transporte aéreo	<b>Territorio</b>	Araba/Álava

x: 539982.837, y: 4743256.384



Eusko Jaurlaritzak: Arabako, Bizkaiko eta Gipuzkoako Foru Aldundiak. GeoEuskadi. ©2018...

**Expedientes cerrados** [Ver todos](#)



No se han encontrado autorizaciones

**Expedientes abiertos** [Ver todos](#)

<a href="#">DCS-0030/20</a>	20% <div style="width: 20%;"></div>	21/01/2020
<a href="#">MARMA00937</a>	20% <div style="width: 20%;"></div>	17/01/2020
<a href="#">AAI00907_SOL_2019_004</a>	40% <div style="width: 40%;"></div>	17/01/2020
<a href="#">AAI00404_MNS_2020_001</a>	10% <div style="width: 10%;"></div>	16/01/2020
<a href="#">SICE01035</a>	20% <div style="width: 20%;"></div>	13/01/2020
<a href="#">AAI00404_MS_2019_001</a>	40% <div style="width: 40%;"></div>	11/12/2019

Los datos no se pueden modificar.  
 Acceso al expediente en Mi Carpeta.

Datos relativos al expediente: DCS-0030/20 Idioma de notificación: Castellano [Mi carpeta](#)

Resumen **Datos** Documentación

Entidad Acreditada

16R03/2013/00000415 - EPTISA, Servicios de ingeniería SL (CENTRAL)

¿Existe algún expediente previo de Calidad del Suelo sobre este terreno?

No

Tipo de investigación

Detallada

¿La parcela está inventariada?

Sin Datos

Superficie objeto de solicitud (m²)

3000

Plan de excavación por razones constructivas

No

¿El ACR ha dado un riesgo inaceptable?

Sí

¿Hay estudio de alternativas?

Sí

Plan de saneamiento o plan de recuperación

Sí

Tipo de emplazamiento

Solar

Definición de la actividad contaminante del emplazamiento

Emplazamiento inactivo

Motivo de la realización de la investigación

1b. Movimiento de tierras en emplazamiento inactivo

Datos relativos al expediente



**mi carpeta** ¿Necesita ayuda? Sede electrónica

**Expedientes**

**CIUDADANO FICTICIO ACTIVO**  
Usted está actuando como:  
**ENTIDAD FICTICIO ACTIVO**

**Comunicación de la exención del procedimiento de declaración de la calidad del suelo (art 25.1a de la Ley 4/2015) 2018**  
Código del expediente: EX1a-0009/20

Expedientes +99  
Notificaciones 7  
Certificaciones  
Pagos  
Mi perfil  
Salir

**Estado del expediente**

**Este expediente está en tramitación**  
Fecha de apertura: 23/01/2020  
Fin del plazo de tramitación: 24/02/2020  
Puede desistir si así lo desea : 25/01/2021 [DESISTIR](#)

[ADJUNTAR DOCUMENTOS](#) [SOLICITAR APLAZAMIENTO](#)

**Selección de rol:** Seleccionar el rol: en este caso persona empleada de una entidad

**Tramitación**

Detalles de la tramitación

**Documentos**

Documentos que usted ha entregado

PRESENTACIÓN DE SOLICITUDES, 21/01/2020

- Solicitud
- Justificante de registro

**Si necesita aclarar alguna duda sobre Ingurunet envíe su consulta vía email al siguiente correo electrónico: [ingurumena@euskadi.eus](mailto:ingurumena@euskadi.eus), indicando número de teléfono de contacto y el motivo de su consulta. Se le atenderá en el menor tiempo posible.**

[Newsletter](#)

Contacto [www.euskadi.eus/medio-ambiente/](http://www.euskadi.eus/medio-ambiente/)