



Prevención y corrección de la contaminación del suelo

Validez de una declaración de calidad del suelo existente (exención art. 25.3 de la Ley 4/2015)

Normativa

Importancia del suelo

Prevención y corrección
de la contaminación del suelo

Mapa del grado de erosión
hídrica de los suelos

Trámites



Inventario de suelos que soportan o han soportado actividades o instalaciones potencialmente contaminantes del suelo



Entidades acreditadas en investigación y recuperación de suelos

Documentos y publicaciones

- > KLIMATEK. Mapa de existencias de carbono y mapa de textura para los suelos de la CAPV (Lur-Carbon-Text)
- > Inventario de suelos que soportan o han soportado actividades o instalaciones potencialmente contaminantes del suelo
- > Mapa del grado de erosión hídrica de los suelos

Todos los documentos

Directamente, a través de la [ficha informativa](#), en el botón **INGURUNET**.

Validez de una declaración de calidad del suelo existente (exención art. 25.3 de la Ley 4/2015)

Cuando exista previamente una declaración de la calidad del suelo en los supuestos de ampliación/instalación o cambio de uso.



La ficha contiene información de interés que nos puede ayudar en la tramitación.

The screenshot shows the 'Suelo' (Soil) section of the website. The main navigation bar includes 'Normativa', 'Importancia del suelo', 'Prevención y corrección de la contaminación del suelo', 'Mapa del grado de erosión hídrica de los suelos', and 'Trámites'. The current page is titled 'Prevención y corrección de la contaminación del suelo'. Below the title, there is a search bar for 'Organismo' with the value 'Medio Ambiente, Planificación Territorial y Vivienda' and a 'Guías INGURUNET' button. The page is divided into two main columns. The left column, 'Información básica', contains a list of categories: 'Descripción', 'Normativa', 'Organismos', and 'Información de contacto'. Below this is the 'Tramitación' section, which lists various options with dropdown arrows. The option 'Validez de una declaración de calidad del suelo existente (exención art. 25.3 de la Ley 4/2015)' is highlighted with a red box. The right column, 'Solicitud y aportación de documentación', has two tabs: 'Tramitación electrónica' and 'Tramitación presencial'. Under the 'Tramitación electrónica' tab, there is a light blue box with instructions: 'Acceda a la aplicación de tramitación electrónica mediante el siguiente botón.' Below this is an 'Observaciones:' section with two paragraphs of text. At the bottom of this section is a blue button labeled 'INGURUNET'. Below the instructions are two buttons: '+ Documentación' and '+ Requisitos'.

< Departamento de Medio Ambiente, Planificación Territorial y Vivienda

Medio Ambiente



Departamento de Medio Ambiente,
Planificación Territorial y Vivienda

Conócenos

Estrategias y planes

Normativa

Áreas

Trámites

Documentación


Estadísticas

Newsletter

GeoEuskadi



Programa marco ambiental



Estrategia vasca de cambio climático
2050




Sistema de Información y Tramitación
Ambiental

A través de la web, www.euskadi.eus/medio-ambiente, entrando en INGURUNET.

Mi centro ▾ Mis expedientes ▾ Mantenimientos ▾ Salir

ENTIDAD FICTICIO ACTIVO Datos del centro CENTRO Prueba INGURUNET (0100033626) - [\[Cambiar\]](#)

Datos Administrativos [XLS](#) [CSV](#)

 Razón Social NIF

ENTIDAD FICTICIO ACTIVO J7102572J

NIMA Denominación

0100033626 CENTRO Prueba INGURUNET

Teléfono e-mail

555555333 / 111111111 aaa@aaa.aaa

Dirección del centro Municipio


Alborkoin (Kalea/Calle) Alegría-Dulantzi

(Alegría-Dulantzi), 2

Actividad CNAE Territorio

Actividades anexas al transporte aéreo Araba/Álava

x: 539982.837, y: 4743256.384



Eusko Jauriaritza; Arabako, Bizkaiko eta Gipuzkoako Foru Aldundiak; GeoEuskadi. [Otro...](#)

En la barra azul superior seleccionar "Mis Expedientes/Tramitar"

Mi centro ▾ Mis expedientes ▾ Mantenimientos ▾ Salir

ENTIDAD FICTICIO ACTIVO está en: [Inicio](#) ▾ Tramitar CENTRO Prueba INGURUNET (0100033626) - [\[Cambiar\]](#)

Pendientes de subsanar

Borradores

Código	Procedimiento	Fecha ↕
CANCELECO00901	CANCELECO-Cancelación de C...	27/09/2019
MARMA00927	MARMA-Comunicación de la g...	17/09/2019
PNAT00950	PNAT-Solicitud de informe de ...	27/08/2019
N2K00940	N2K-Solicitud de certificado d...	22/08/2019
AAI00404 MNS 2019 0...	MNS-Comunicación de modifi...	20/08/2019
AAI00404 MS 2019 001	MS-Modificación Sustancial de...	19/08/2019

[Anterior](#) |
 Página de 2 |
 [Siguiente](#) |
 Mostrando 1 - 6 de 8

+ Crear nueva solicitud

Selección de Unidad Administrativa y Procedimiento

Unidad Administrativa:

Calidad del Suelo

Procedimiento:

Solicitar la validez de una declaración de calidad del suelo

Seleccionar

Seleccionar Unidad Administrativa y Procedimiento

¿Desea continuar con la operación? ×

Actualmente, el centro tiene algún expediente tramitando para este procedimiento, ¿Desea **continuar** e iniciar una nueva solicitud, ó por el contrario desea acceder a [Ver todos los expedientes en trámite?](#)

Cancelar

Continuar

¿Desea continuar con la operación? ×

Actualmente, el centro tiene una solicitud en estado borrador para este procedimiento, ¿Desea **continuar** y proceder a iniciar una nueva solicitud, ó por el contrario desea acceder al borrador [EX3-0004/20?](#)

Cancelar

Continuar

En función de lo que se responda se despliegan diferentes opciones para cumplimentar

Plan de excavación por razones constructivas:

Sí No

Plan de excavación elaborado por:

Entidad Acreditada Ayuntamiento

Entidad Acreditada:

Plan de excavación por razones constructivas:

Sí No

Plan de excavación elaborado por:

Entidad Acreditada Ayuntamiento

Ayuntamiento:

Seleccionando la parcela en el mapa se cargan sus datos

¿La parcela está inventariada?

Sí No

01059-01531

Municipio(s) y territorio(s) histórico(s):

Arratzua-Ubarrundia (ARABA / ÁLAVA)
Vitoria-Gasteiz (ARABA / ÁLAVA)

Eusko Jaurlaritza; Arabako, Bizkaiko eta Gipuzkoako Foru Aldundiak. GeoEuskadi [Otros...](#)

Parcela inventariada SÍ

Seleccionar la parcela en el mapa o en los desplegables la ubicación de la parcela



The screenshot shows a map interface with several dropdown menus for location selection:

- Provincia: Bizkaia
- Municipio: Alonsotegi
- Localidad: Alonsotegi | Diseminado
- Calle: Kortatu (Atzoa/Barrio) (Alonsotegi | Diseminado)
- Portal: 2

Parcela inventariada NO

Cálculo de la tasa a aplicar

Para el cálculo de las bonificaciones en la aplicación de las tasas se tienen en cuenta los siguientes supuestos:

- + La tarifa normal
- + La tarifa normal -10% si es pequeña o mediana empresa
- + Tarifa normal -20% si es microempresa
- + Tarifa normal -10% si es pequeña o mediana empresa y -50% si es EMAS
- + Tarifa normal -20% si es microempresa y -50% si es EMAS

Tipo de empresa:


- Pequeña o mediana empresa
- Microempresa
- Otra


¿Es EMAS?

- Sí No

Tasa (€):






104.06

 Guardar borrador

 Presentar solicitud en Sede electrónica

Para que la solicitud quede presentada en sede electrónica debe hacer click en el botón de "Presentar solicitud en Sede electrónica" y firmar la solicitud. Una vez firmada, podrá descargarse un resguardo con la información enviada.

Si continua deberá aportar los siguientes documentos. ¿Desea continuar?

-  Documento de notificación
-  Acreditación de que el nuevo uso que se vaya a desarrollar en el emplazamiento es compatible con la calidad del suelo reflejada en la declaración emitida
-  Estudio histórico
-  Plan de excavación selectiva
-  Otros documentos

Nota informativa. Los documentos se adjuntan en la sede electrónica

Aceptar

[Cancelar](#)

Presentar en sede electrónica

Los datos ya vienen rellenos de INGURUNET.

Solo se pueden modificar/añadir los datos para recibir avisos.

Sede electrónica

Solicitud
Solicitar la validez de una declaración de calidad del suelo existente (exención art. 25.3 de la Ley 4/2015) 2018
 Código: 0120309

CIUDADANO FICTICIO ACTIVO (999999905)
MI PERFIL SALIR

1 Identificarse
2 Rellenar los datos
3 Adjuntar los documentos
4 Firmar y enviar

Introduzca los datos que se solicitan en cada uno de los apartados.

Los campos marcados con asterisco (*) son obligatorios

Dirigido al órgano instructor:

DIRECCIÓN DE ADMINISTRACIÓN AMBIENTAL

Protección de Datos de Carácter Personal (LOPD) [1]

Los datos de esta solicitud pasan a formar parte de un fichero con las siguientes características:

- Nombre:** Gestión de registros y expedientes administrativos de la Dirección de Administración Ambiental.
- Regulado por:** ORDEN de 1 de abril de 2015, de la Consejera de Medio Ambiente y Política Territorial, por la que se regulan los ficheros de datos de carácter personal gestionados por el Departamento de Medio Ambiente y Política Territorial.
- Titular:** Dirección de Administración Ambiental.
- Finalidad:** Gestión de expedientes y registros administrativos.

El fichero ha sido previamente notificado a la Agencia Vasca de Protección de Datos y cuenta con las medidas de seguridad necesarias. Los datos contenidos no serán comunicados a terceras partes, excepto en los supuestos previstos en la ley.
 Para ejercer los derechos de acceso, cancelación, rectificación y oposición que expresamente reconoce la LOPD, puede ponerse en contacto con:

*Dirección de Administración Ambiental,
 Dirección de Administración Ambiental, Donostia-San Sebastián n.º 1 - 01010 Vitoria-Gasteiz.*

[1] En cumplimiento de lo dispuesto en la Ley Orgánica 15/1999, de 13 de diciembre, de Protección de Datos de Carácter Personal (LOPD)

Datos para recibir avisos

↓ BAJAR POSICIÓN
↑ SUBIR POSICIÓN
+ AÑADIR
COPIAR
EDITAR
ELIMINAR

Canal de aviso	Número de teléfono / Correo electrónico
Correo electrónico	email@email.com

Declaraciones responsables

Declaro que la persona solicitante:

Los datos contenidos en esta solicitud y en los documentos que la acompañan son verdaderos.

VOLVER
CANCELAR
SIGUIENTE

Solicitud
Solicitar la validez de una declaración de calidad del suelo existente (exención art. 25.3 de la Ley 4/2015) 2018

Código: 0120309

CIUDADANO FICTICIO ACTIVO (999999905)



A continuación puede ver los tipos de documentos requeridos en el procedimiento. Para subirlos, pulse *Adjuntar*. Para adjuntar tipo, pulse *Añadir*.

Tipos de documentos requeridos

Formatos y tamaños

Documentos requeridos	Documentos adjuntados	Acciones
Acreditación de que el nuevo uso que se vaya a desarrollar en el emplazamiento es compatible con la calidad del suelo reflejada en la declaración emitida		Adjuntar, Buscar, Entregado
Documento de notificación		Adjuntar, Buscar, Entregado
Estudio histórico		Adjuntar, Buscar, Entregado
Plan de excavación selectiva		Adjuntar, Buscar, Entregado
Otros documentos		Adjuntar, Buscar, Entregado

Formatos y tamaños

- **Formato permitido para los ficheros:** 7z, aih, ain, avi, bmp, class, csig, css, csv, daf, dbf, dgn, doc, docm, docx, dot, dotm, dotx, dtd, dwf, dwg, dxf, eclipseh, fbn, fbx, fla, flv, fm, gif, gml, gz, hs, htm, html, ics, jar, java, jhtml, jpeg, jpg, jsp, log, mdb, mde, mht, mhtml, mov, mp3, mp4, mpeg, mpg, mpg2, mpp, msg, odg, odp, ods, odt, oga, ogg, papel, pdf, php, png, pot, potm, potx, ppsm, ppsx, ppt, pptm, pptx, prj, ps, rar, rmm, rtf, sam, sbn, sbx, shp, shx, sl, so, svg, swf, tif, txt, vrf, vsd, wav, webm, wma, wmv, wpd, xfm, xlm, xls, xlsb, xlsx, xlt, xltm, xltx, xml, xsd, xsig, zip, zipx
- **Tamaño máximo recomendado por fichero:** 5 MB
- **Tamaño máximo del conjunto de ficheros adjuntos:** 15 MB
- **Número máximo de documentos que se pueden adjuntar:** 15
- Posteriormente podrá adjuntar más documentos en el expediente a través de [Mi carpeta](#) (Botón *Adjuntar documentos*).

VOLVER CANCELAR

SIGUIENTE

Se debe incluir cada documento en los tipos documentales disponibles en el listado.
 Los documentos en pdf deberán estar en formato legible.

Sede electrónica

Solicitud
Solicitar la validez de una declaración de calidad del suelo existente (exención art. 25.3 de la Ley 4/2015) 2018
 Código: 0120309

CIUDADANO FICTICIO ACTIVO (999999905) MI PERFIL SALIR

- 1 Identificarse
- 2 Rellenar los datos
- 3 Adjuntar los documentos
- 4 Firmar y enviar

Compruebe que los datos introducidos y documentos aportados son los correctos. En caso afirmativo, pulse Firmar y enviar.

Solicitar la validez de una declaración de calidad del suelo existente (exención art. 25.3 de la Ley 4/2015) 2018

Dirigido al órgano instructor:
 DIRECCIÓN DE ADMINISTRACIÓN AMBIENTAL

Protección de Datos de Carácter Personal (LOPD) [1]
 Los datos de esta solicitud pasan a formar parte de un fichero con las siguientes características:

- **Nombre:** Gestión de registros y expedientes administrativos de la Dirección de Administración Ambiental.
- **Regulado por:** ORDEN de 1 de abril de 2015, de la Consejera de Medio Ambiente y Política Territorial, por la que se regulan los ficheros de datos de carácter personal gestionados por el Departamento de Medio Ambiente y Política Territorial.
- **Titular:** Dirección de Administración Ambiental.
- **Finalidad:** Gestión de expedientes y registros administrativos.

El fichero ha sido previamente notificado a la Agencia Vasca de Protección de Datos y cuenta con las medidas de seguridad necesarias. Los datos contenidos no serán comunicados a terceras partes, excepto en los supuestos previstos en la ley.

Para ejercer los derechos de acceso, cancelación, rectificación y oposición que expresamente reconoce la LOPD, puede ponerse en contacto con:

Dirección de Administración Ambiental.
Dirección de Administración Ambiental. Donostia-San Sebastián n.º 1 - 01010 Vitoria-Gasteiz.

[1] En cumplimiento de lo dispuesto en la Ley Orgánica 15/1999, de 13 de diciembre, de Protección de Datos de Carácter Personal (LOPD)



Las correcciones, en su caso, hay que hacerlas en INGURUNET.

Declaraciones responsables

Declaro que la persona solicitante:

Los datos contenidos en esta solicitud y en los documentos que la acompañan son verdaderos.

[VOLVER](#) [CANCELAR](#) **FIRMAR Y ENVIAR**

Hasta que no se firme y envíe la solicitud no estará presentada en Sede electrónica.

Firmar la solicitud



Eusko Jaurlaritzak / Gobierno Vasco solicita su firma.

Si su navegador le ha solicitado permitir/ejecutar Idazki Desktop manténgase a la espera. Cuando finalice la operación la página se recargará automáticamente.


En caso contrario, debe instalarse **Idazki Desktop** (se debe instalar una única vez) y luego reintente la firma.



Cancelar

www.izenpe.eus

cau-izenpe@izenpe.eus



El certificado de firma deberá ser el del solicitante.

Abrir Idazki y firmar con el certificado de firma

Solicitud
Solicitar la validez de una declaración de calidad del suelo existente (exención art. 25.3 de la Ley 4/2015) 2018
Código: 0120309

CIUDADANO FICTICIO ACTIVO (999999905) MI PERFIL SALIR

1 Identificarse 2 Rellenar los datos 3 Adjuntar los documentos 4 Firmar y enviar

✓ **Su solicitud se ha realizado correctamente**

[Ver contextSubmission](#)

Ahora usted puede:

- Descargar el **justificante de registro**
- Descargar la **solicitud**
- Acceder a [Mi Carpeta](#) para hacer el seguimiento del expediente.

CERRAR **DESCARGAR SOLICITUD**

¿Qué le ha parecido la tramitación?
VALORE SU EXPERIENCIA

Administración Pública de la CAE
Registro electrónico. Recibo de presentación de documentos

Datos del Registro
Número de registro: 202ORTE00000600
Fecha de registro: 23/01/20 13:17:34
Fecha de recepción de la solicitud: 23/01/20 13:17:34

Interesado
J7102572J - ENTIDAD FICTICIO ACTIVO

Destino
MEDIO AMBIENTE, PLANIF.TERRI. Y VIVIENDA
DIRECCIÓN DE ADMINISTRACIÓN AMBIENTAL

Asunto
Solicitar la validez de una declaración de calidad del suelo existente (exención art. 25.3 de la Ley 4/2015) 2018

Efecto del silencio administrativo
Estimatorio

Plazo máximo de resolución
1 Mes(es)

Documentos anexos
» **Solicitud - Solicitud.html**

» Firmado electrónicamente por:
Administración Pública de la CAE

EUSKO JAURLARITZA GOBIERNO VASCO

Solicitud
Solicitar la validez de una declaración de calidad del suelo existente (exención art. 25.3 de la Ley 4/2015) 2018

Dirigido al órgano instructor:
DIRECCIÓN DE ADMINISTRACIÓN AMBIENTAL

Protección de Datos de Carácter Personal (LOPD) [1]

Los datos de esta solicitud pasan a formar parte de un fichero con las siguientes características:

- **Nombre:** Gestión de registros y expedientes administrativos de la Dirección de Administración Ambiental.
- **Regulado por:** ORDEN de 1 de abril de 2015, de la Consejera de Medio Ambiente y Política Territorial, por la que se regulan los ficheros de datos de carácter personal gestionados por el Departamento de Medio Ambiente y Política Territorial.
- **Titular:** Dirección de Administración Ambiental.
- **Finalidad:** Gestión de expedientes y registros administrativos.

El fichero ha sido previamente notificado a la Agencia Vasca de Protección de Datos y cuenta con las medidas de seguridad necesarias. Los datos contenidos no serán comunicados a terceras partes, excepto en los supuestos previstos en la ley. Para ejercer los derechos de acceso, cancelación, rectificación y oposición que expresamente reconoce la LOPD, puede ponerse en contacto con:

Dirección de Administración Ambiental.
Dirección de Administración Ambiental, Donostia-San Sebastián n.º 1 - 01010 Vitoria-Gasteiz.

[1] En cumplimiento de lo dispuesto en la Ley Orgánica 15/1999, de 13 de diciembre, de Protección de Datos de Carácter Personal (LOPD)

Datos personales

Titular
Documento de identificación

nomination que aparece en la tarjeta CIF

A partir de este momento la Administración tiene acceso a la solicitud.

Descargar la solicitud y el justificante

Se puede acceder al expediente desde los datos del centro en INGURUNET.

Para ver los datos hacer doble clic en el código del expediente.

The screenshot shows the 'Datos Administrativos' section of the INGURUNET interface. At the top, a navigation bar includes 'Mi centro' (highlighted with a red box), 'Mis expedientes', and 'Mantenimientos'. Below this, the user is identified as 'CIUDADANO FICTICIO ACTIVO' and the center as 'CENTRO INGURUNET (0100034559)'. The administrative data is organized into three columns:


- Left Column:** Includes a camera icon, a 'Con actividad' status indicator, and a 'No se han encontrado autorizaciones' message with a sad face icon.
- Middle Column:** Lists key information:
 - Razón Social: ENTIDAD FICTICIO ACTIVO
 - NIMA: 0100034559
 - Teléfono: 111111111111
 - Dirección del centro: Alborkoin (Kalea/Calle) (Alegria-Dulantzi), 2
 - Actividad CNAE: Fabricación de pasta papelera
- Right Column:** Lists identification and contact details:
 - NIF: J7102572J
 - Denominación: CENTRO INGURUNET
 - e-mail: email@email.com
 - Municipio: Alegria-Dulantzi
 - Territorio: Araba/Álava

At the bottom right, a map shows the location of the center in Alegria-Dulantzi. Below the administrative data, there are two sections for cases:

- Expedientes cerrados:** A link to 'Ver todos'.
- Expedientes abiertos:** A link to 'Ver todos' and a table of active cases.

Expediente	Estado	Fecha modificación
EX3-0004/20	20%	23/01/2020
EX152-0012/20	10%	23/01/2020
EX1b1-0010/20	20%	23/01/2020
AAI00911_SOL_2020_001	20%	15/01/2020

Los datos no se pueden modificar.
Descarga de los datos en Excel.
Acceso al expediente en Mi Carpeta.

Datos relativos al expediente: EX3-0004/20 Idioma de notificación: Castellano [Mi carpeta](#) 

[Resumen](#) [Datos](#) [Documentación](#)

Código del expediente
EX3-0004/20

Denominación
EX3 - Solicitar la validez de una declaración de calidad del suelo existente (exención art. 25.3 de la Ley 4/2015)

Fecha de solicitud
23/01/2020

Fecha de apertura
23/01/2020

Fecha de modificación
23/01/2020

Estado
Solicitud. Estudiar la documentación.

Si necesita aclarar alguna duda sobre Ingurunet envíe su consulta vía email al siguiente correo electrónico: ingurumena@euskadi.eus, indicando número de teléfono de contacto y el motivo de su consulta. Se le atenderá en el menor tiempo posible.

[Newsletter](#)

Contacto www.euskadi.eus/medio-ambiente/