

Indicadores Municipales de Sostenibilidad

Equipamientos e Infraestructuras municipales

Udalmap



6/02/2008



Sistema de Información Municipal (SIM)



Principios en los que se sustenta:

- **Información oficial:** estadísticas oficiales incluidas en los Programas Estadísticos Anuales
- **Transparencia:** Información a disposición de los usuarios en general, tanto públicos como privados
- **Exhaustividad:** Homogeneización, racionalización y sistematización de los indicadores municipales incorporados en el desarrollo del sistema con otros indicadores ya existentes.
- **Coparticipación:** suministro y mantenimiento de información a cargo de entes de la Organización Estadística Vasca (Órgano Estadístico del Departamento de Hacienda, EUSTAT), Departamentos del Gobierno Vasco, Ayuntamientos, Diputaciones Forales, Ihobe y otros organismos
- **Actualización** permanente de la información

6/02//2008



Estructura

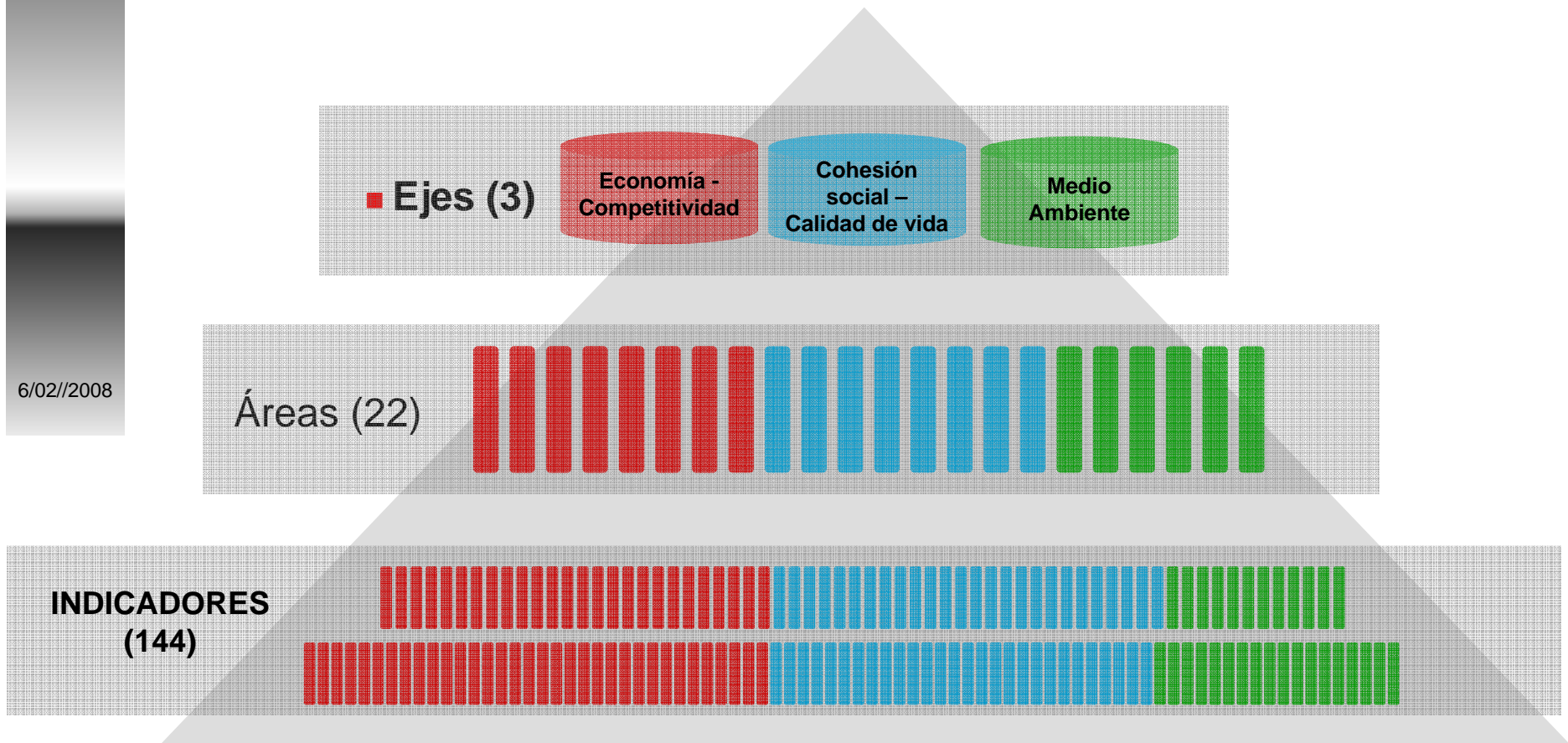
- Inicialmente compuesto por **144 indicadores para cada uno de los 251 municipios** seleccionados de acuerdo con los siguientes criterios:
 - ✓ Que tengan una interpretación **clara**
 - ✓ Que provengan de **estadísticas consolidadas**
 - ✓ Que sean **cuantificables y comparables** con los obtenidos en otros ámbitos territoriales (comparabilidad externa)
 - ✓ Que estén sometidos a **continua revisión**, a fin de conseguir un cierto equilibrio entre las dimensiones que se representan y coherentes en cada una de ellas
 - ✓ Que sean **transparentes y fácilmente accesibles** por los usuarios

6/02//2008

Panel de Indicadores



Estructura



■ Eje Economía - Competitividad

Economía - competitividad

8 áreas (60 i)

- *Estructura Económica*
- *Mercado del trabajo*
- *Tejido empresarial*
- *Dinamismo económico*
- *Recursos económicos de la población*
- *Vitalidad turística y comercial*
- *Formación*
- *Sociedad de la Información*
- *Gestión económico-financiera municipal*

6/02/2008

■ Eje Cohesión Social - Calidad de Vida

**Cohesión Social -
Calidad de Vida**

8 áreas (54 i)

- *Demografía*
- *Movimiento natural de la población y migraciones*
- *Vivienda*
- *Urbanización*
- *Bienestar social*
- *Infraestructuras básicas*
- *Equipamientos de uso colectivo*
- *Seguridad ciudadana*

6/02/2008

Panel de Indicadores



■ Eje Medio Ambiente



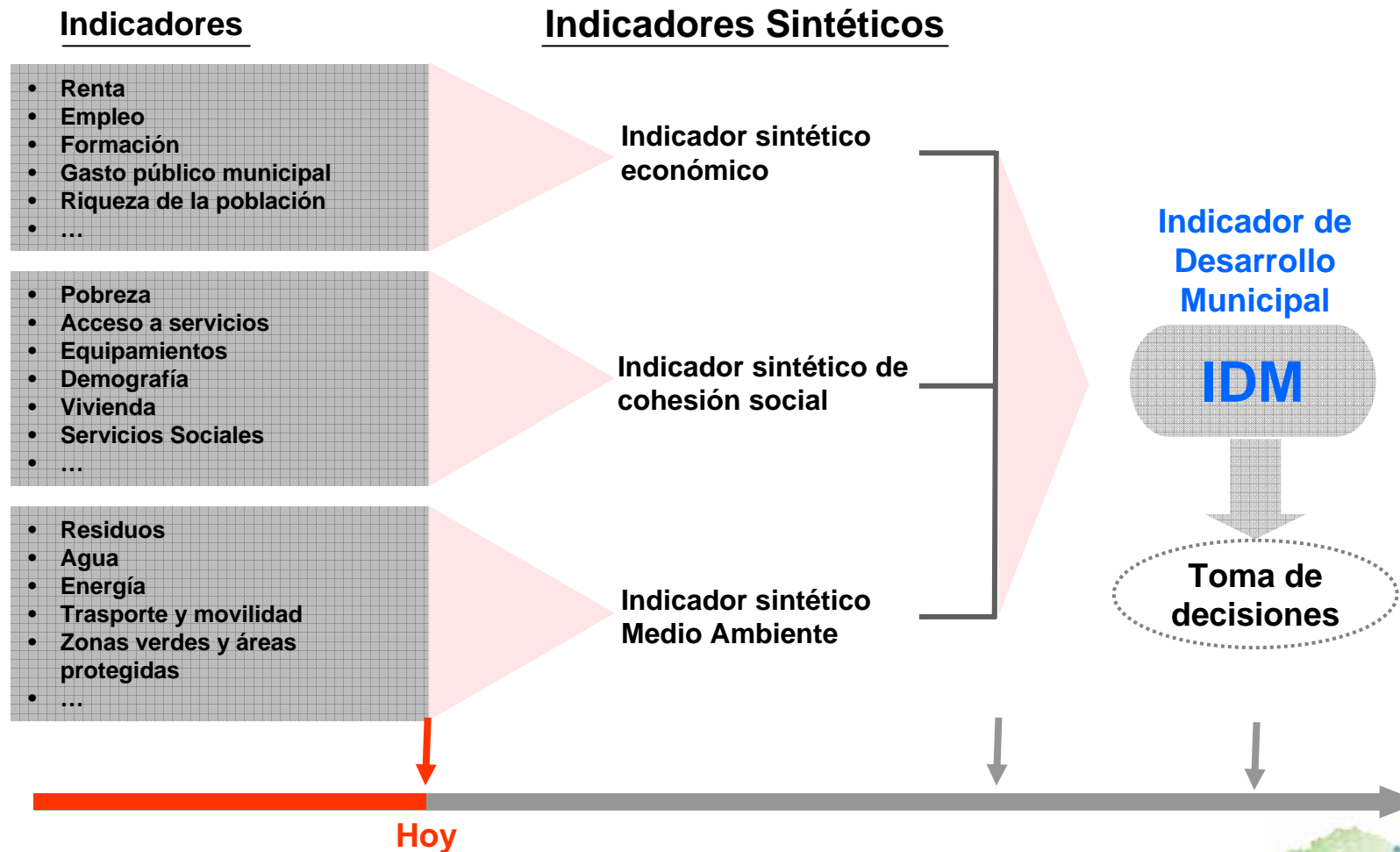
6/02/2008



Panel de Indicadores. Próximos pasos



Hacia un sistema de Información para la Gestión Pública



6/02/2008



Panel de Equipamientos e Infraestructuras

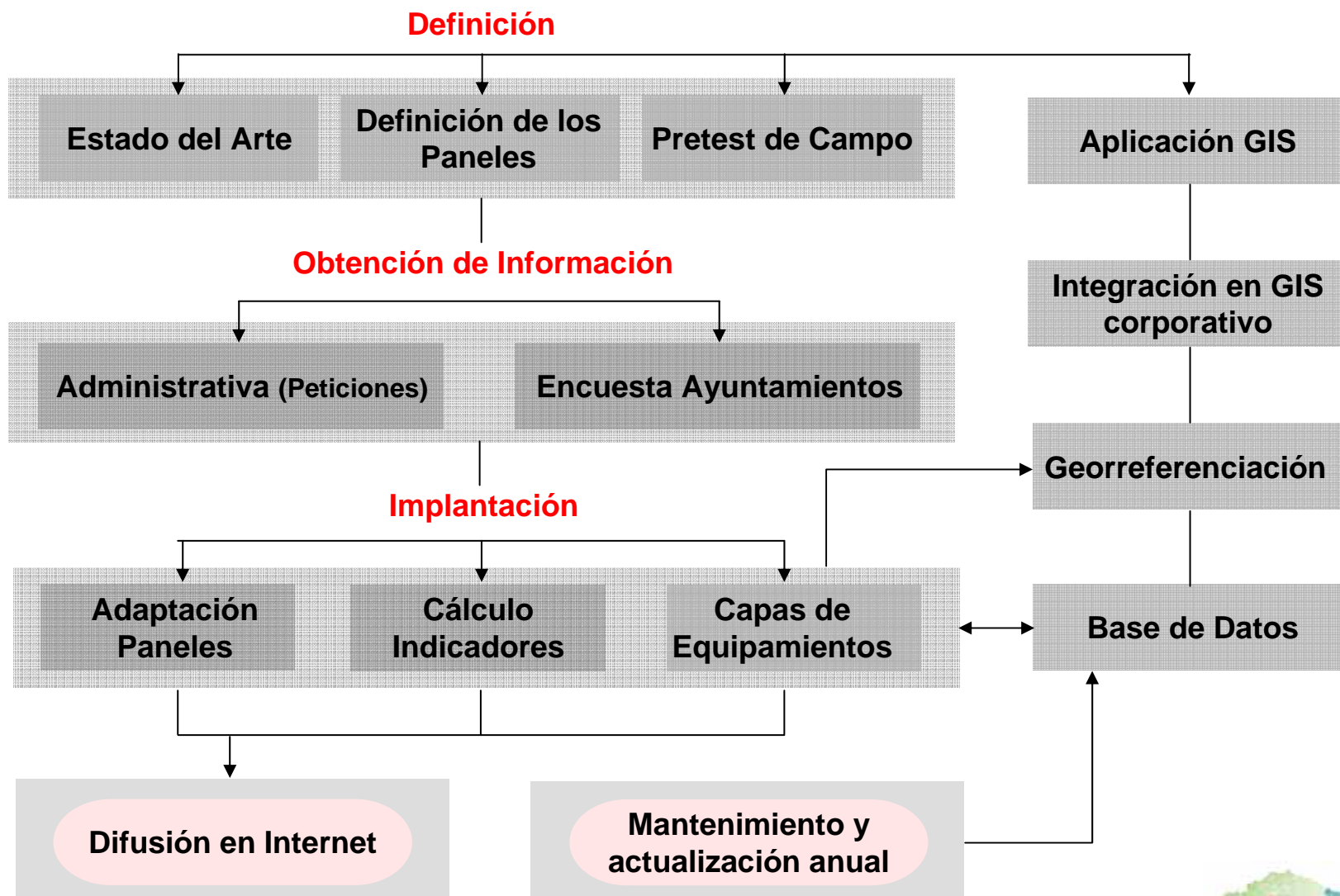


Subpanel	Equipamientos
Equipamientos Educativos	<ul style="list-style-type: none">• <i>Universidades</i>• <i>Centros educativos</i>
Equipamientos de Servicios Sociales	<ul style="list-style-type: none">• <i>Residencias, Centros de día, Centros ocupacionales, Pisos tutelados, Centros de orientación, Guarderías privadas, etc.</i>
Equipamientos Sanitarios	<ul style="list-style-type: none">• <i>Hospitales, Ambulatorios, Centros de Salud, Farmacias, Consultorios, etc.</i>
Equipamientos Culturales	<ul style="list-style-type: none">• <i>Museos, Bibliotecas, Archivos, Teatros, Salas de exposiciones, Euskaltegis, KZguneak, etc.</i>
Transporte	<ul style="list-style-type: none">• <i>Paradas de tren, Bocas de Metro, Aeropuertos, Gasolineras, etc.</i>
Instituciones	<ul style="list-style-type: none">• <i>Ayuntamientos, Parques de Bomberos, Oficinas de turismo, Oficinas de información</i>
Otros Equipamientos y Servicios para la calidad de vida en los municipios	<ul style="list-style-type: none">• <i>Repetidores banda ancha rural, Repetidores TDT, Playas, etc.</i>

6/02//2008



Desarrollo del Proyecto



6/02//2008



Difusión: Aplicación GIS



Udalmap



6/02//2008

Udalmap es un Sistema de Información Municipal que integra:

- Un Panel de Indicadores de sostenibilidad
- Un Panel de equipamientos e infraestructuras municipales.

La finalidad de Udalmap es conocer con detalle la realidad en los municipios de la C.A. de Euskadi.

Por ello, es una herramienta que ayuda al diseño y evaluación de políticas públicas, orientadas a facilitar la toma de decisiones en múltiples ámbitos relacionados con el crecimiento y el desarrollo local y regional, en aras de un mayor grado de cohesión territorial, económica, social y respeto medioambiental.



Udalmap, en definitiva, tiene como objeto difundir la información obtenida como un servicio a la sociedad en general.

[Acceso](#)

www.euskadi.net

