







**Mugapena
Delimitación**

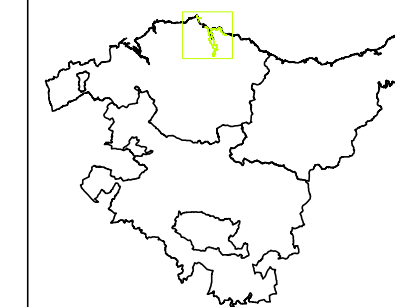
Urdaibaiko Itsasertzak eta Padurak KBE
ES2130007
ZEC Zonas Litorales y Marismas
de Urdaibai

Zehazpidea / Leyenda:

-  KBE muga / Límite ZEC
-  BBE muga / Límite ZEPA
-  Beste KBE batzuk / Otras ZEC

 Herri muga / Límite municipal

OrtoColor:
Urdaibai Biosfera Erreserba eta
Gaztelugatxe Doniene aldeko
Biotopo Babestua, babes-eremu
periferikoak barne / Reserva de la
la Biosfera de Urdaibai y Biotopo
Protegido de San Juan de
Gaztelugatxe, incluyendo su zona
periférica de protección.



Datuei buruzko informazioa /
Información acerca de los datos:
2009ko ortoargazkia. Eusko Jaurlaritz /
Ortofoto 2009. Gobierno Vasco

Data / Fecha:
2012ko urtarrila
Enero 2012

Proiektua / Proyecto:
Natura 2000 Sarearen kontserbazio-neurriak Urdaibaiko eta Gaztelugatxeko Donieneko eremuetan /
Medidas de conservación de la Red Natura 2000 en el ámbito de Urdaibai y San Juan de Gaztelugatxe

Erref. Sist-geodes /
Sist. Geodés. Ref.:
ETRS89
EPSG Code: 25830

Eskala / Escala:
1 / 70.000 A3

