

HERRAMIENTA DE GEOLOCALIZACIÓN BILAKETA GEOGRAFIKOETARAKO TRESNA



RESCATES Y
BÚSQUEDAS
(EXPERIENCIA
PILOTO)

ERRESKATE ETA
BILAKETAK
(esperientzia
pilotua)

PERTSONA
HELURU

COMPROMISO CON
LAS PERSONAS

EUSKO JAURLARITZA



GOBIERNO VASCO

SEGURTASUN SAILA

DEPARTAMENTO DE SEGURIDAD

QUÉ PERMITE LA HERRAMIENTA A LOS CIUDADANOS:

- Disponer voluntariamente de un sistema de geolocalización al servicio de los equipos de rescate del SVAE
- Disponer de un mecanismo sencillo para avisar a SOS-DEIAK y los servicios de rescate.
- Recibir mensajes preventivos de los servicios de Emergencias.



EUSKO JAURLARITZA
GOBIERNO VASCO

SEGURTASUN SAILA
DEPARTAMENTO DE SEGURIDAD

((112))
SOS DEIAK

HERRAMIENTA GEOLOCALIZACIÓN:

- APP: ALPIFY
- APP Gratuita
- Disponible para iPhone y Android y teléfonos Blackberry de última generación
- Cobertura: GPS-3G



EUSKO JAURLARITZA
GOBIERNO VASCO

SEGURTASUN SAILA
DEPARTAMENTO DE SEGURIDAD

DESCARGA, INSTALACIÓN, REGISTRO:



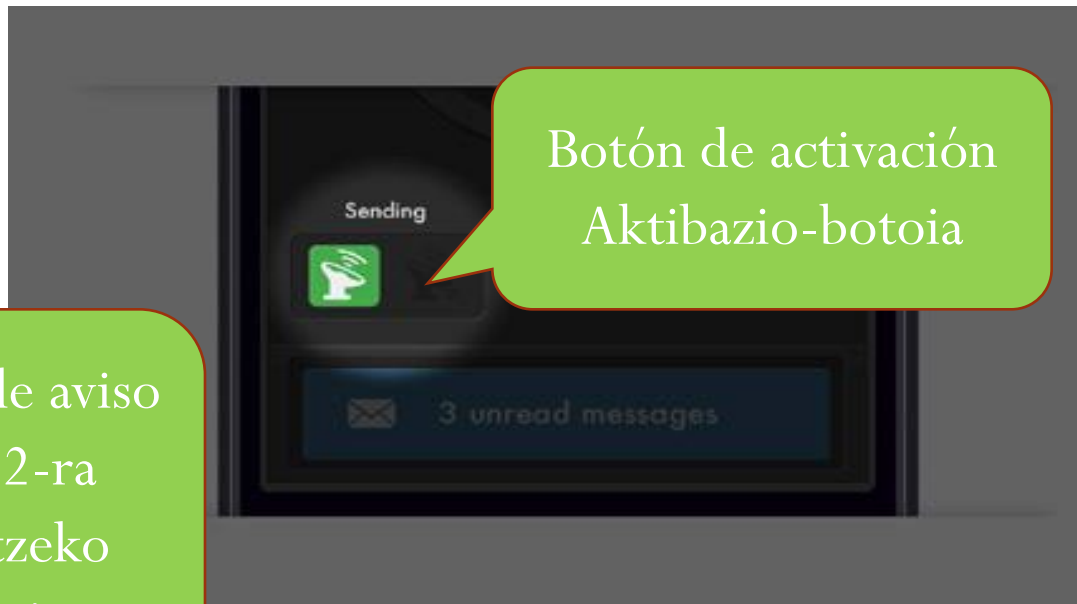
ACTIVACIÓN:

Si el ciudadano activa la aplicación ALPIFY y el GPS:

SOS-DEIAK podrá conocer su posición y recorrido en las últimas 24 horas.



Botón de aviso al 112-ra abisatzeko botoia



Botón de activación Aktibazio-botoia

QUÉ PERMITE LA HERRAMIENTA A SOS-DEIAK:

- Poder geolocalizar a la persona que utiliza el sistema si se produce una emergencia.
- Disponer de datos de localización de la persona desaparecida que haya activado la APP.

QUÉ PERMITE LA HERRAMIENTA A SOS-DEIAK:

- Conocer el recorrido y la ubicación de la persona que ha activado el aviso de emergencia utilizando la APP ALPIFY
- Poder enviar mensajes escritos relacionados con la seguridad, en varios idiomas, a las personas que se encuentren dentro del área de control de la aplicación siempre que la tengan activada.

QUÉ PERMITE LA HERRAMIENTA A SOS-DEIAK:

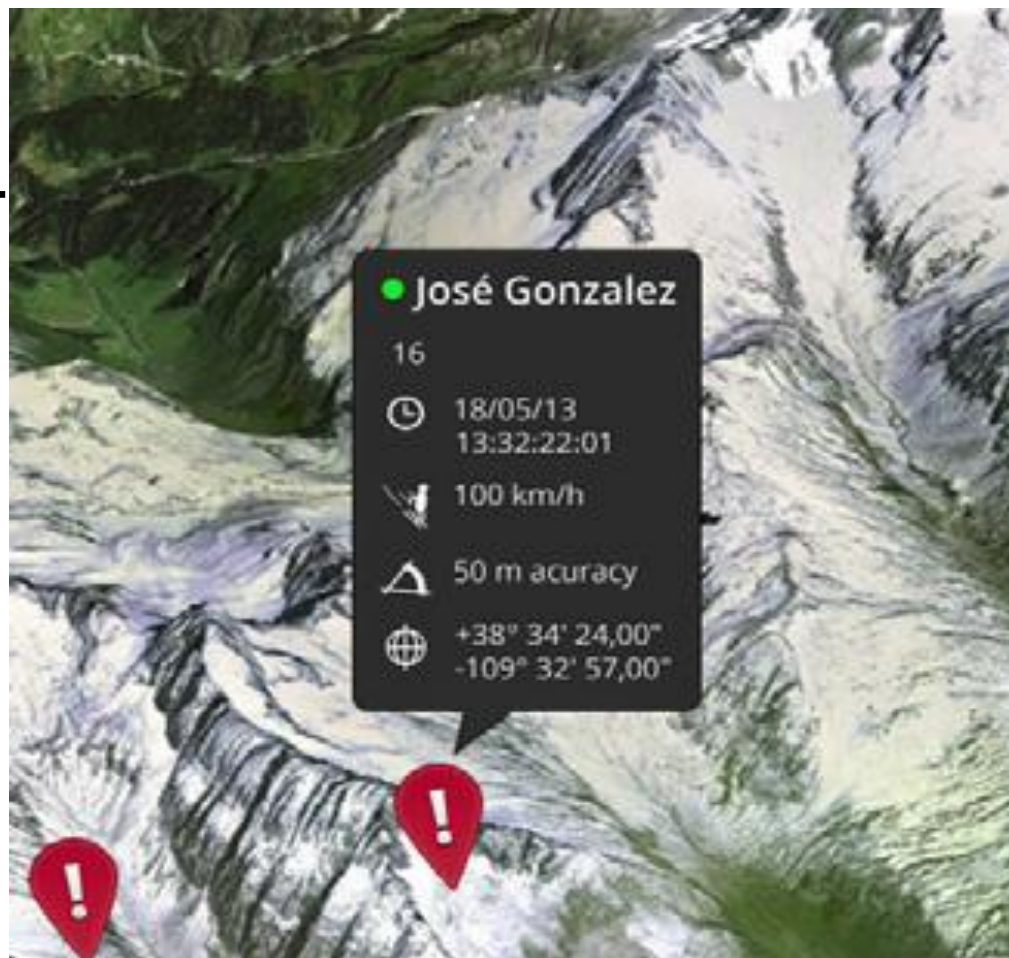
- Contar con información que facilite la localización y comunicación con la persona que ha tenido la incidencia:
 - **Nombre, apellidos**
 - **Idioma preferido**
 - **Número de teléfono de la persona de contacto**
 - **Localización GPS: latitud, longitud, altitud**
 - **Hora de la incidencia**
 - **Estado de la batería del teléfono**

PETICIÓN AYUDA: ALERTA

Datos de la ALERTA:

**Posicionamiento
Gráfico
Aviso acústico**

**Identidad.
Número teléfono.
Fecha, hora.**



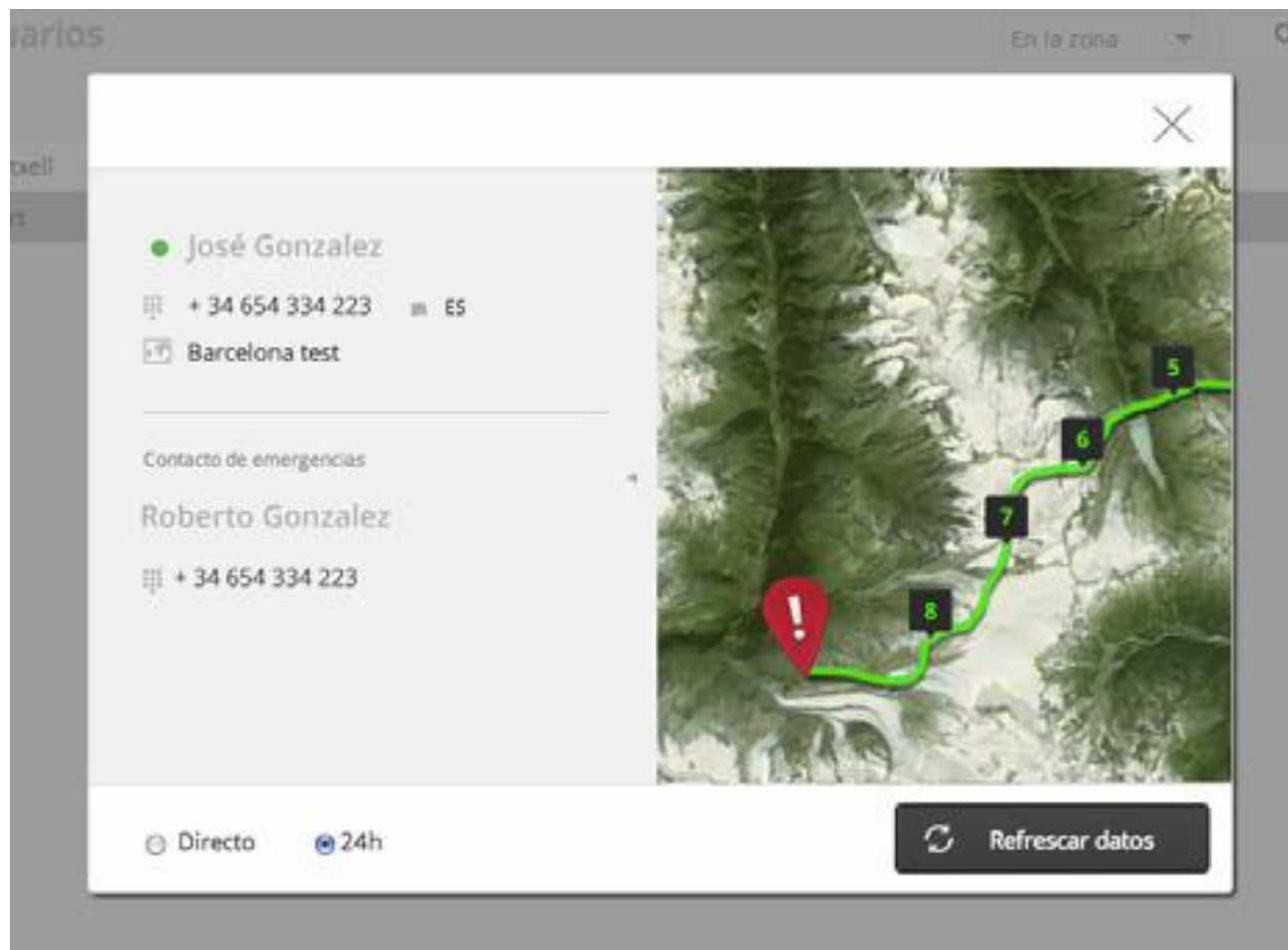
**EUSKO JAURLARITZA
GOBIERNO VASCO**

SEGURTASUN SAILA
DEPARTAMENTO DE SEGURIDAD

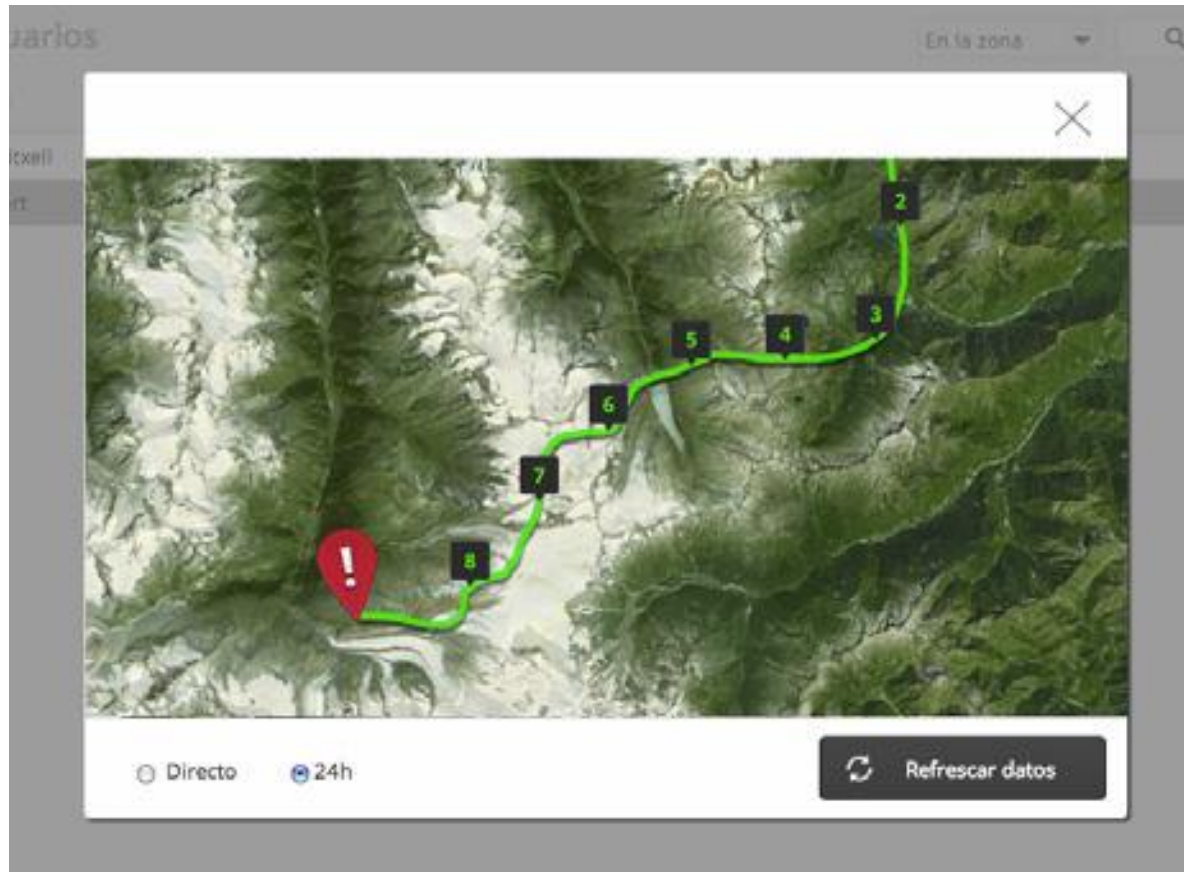
**((112))
SOS DEIAK**

RECORRIDO:

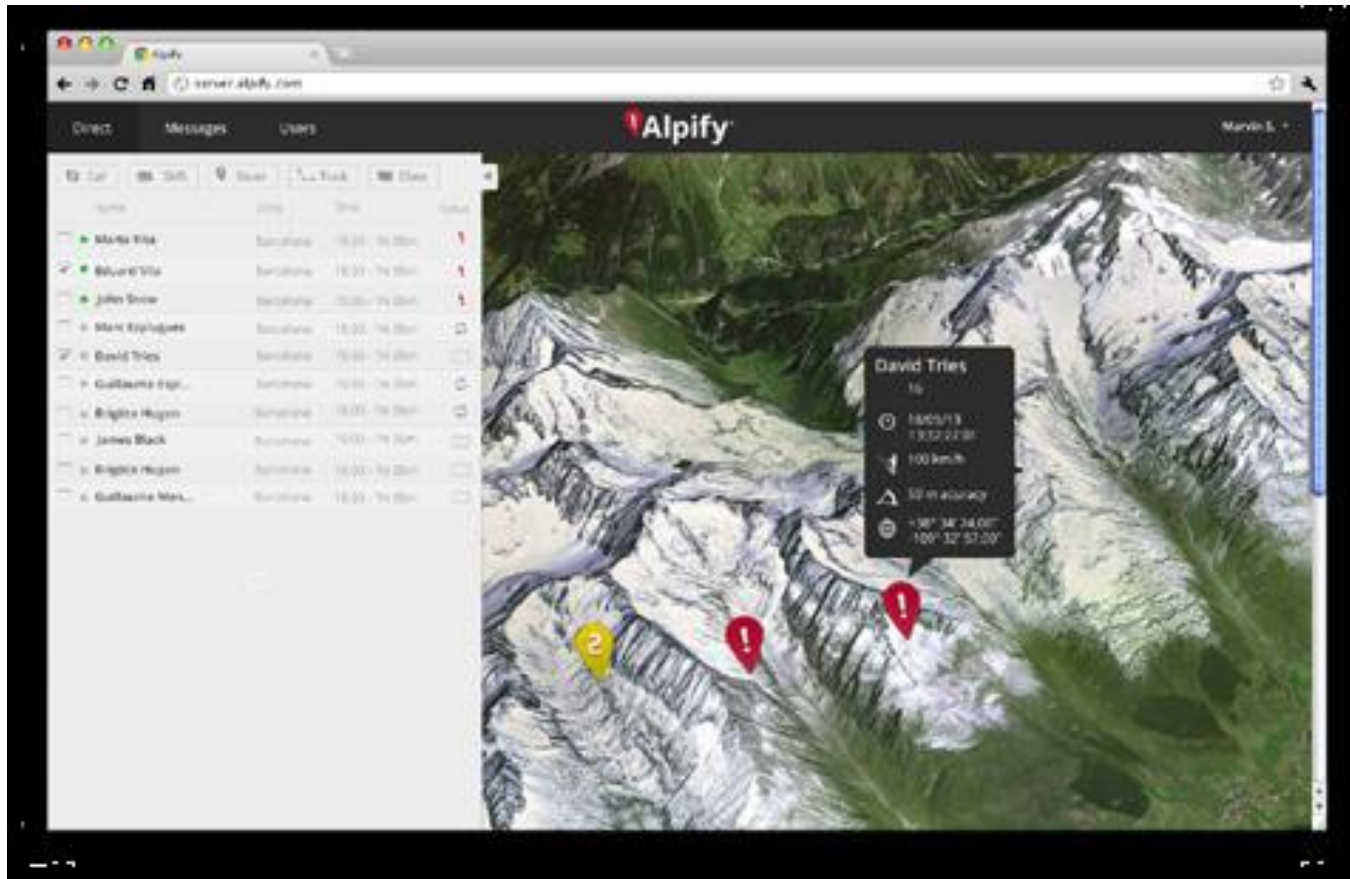
Posiciones:
últimas 24
horas



RECORRIDO:



ENVÍO MENSAJES AL USUARIO:





112

SOS DEIAK

LARRIALDI GUZTIETARAKO TELEFONO BAKARRA
PARA TODAS LAS EMERGENCIAS UN ÚNICO NÚMERO



PERTSONA
HELBURU

COMPROMISO CON
LAS PERSONAS

EUSKO JAURLARITZA

GOBIERNO VASCO



SEGURTASUN SAILA

DEPARTAMENTO DE SEGURIDAD