

ESPEDIENTEA

3HI-012/20-P03-A

EXPEDIENTE

TXOSTENA

Lurralde Plangintza, Hirigintza eta Hiri Berroneratze Zuzendaritza

PONENCIA

Dirección de Planificación Territorial, Urbanismo y Regeneración Urbana

GAIA

HAPOren Aldaketa, 13.2 (OR Iñurritza) eremuari dagokionez

ASUNTO

Modificación del PGOU referida al área 13.2 (OR Iñurritza)

UDALA

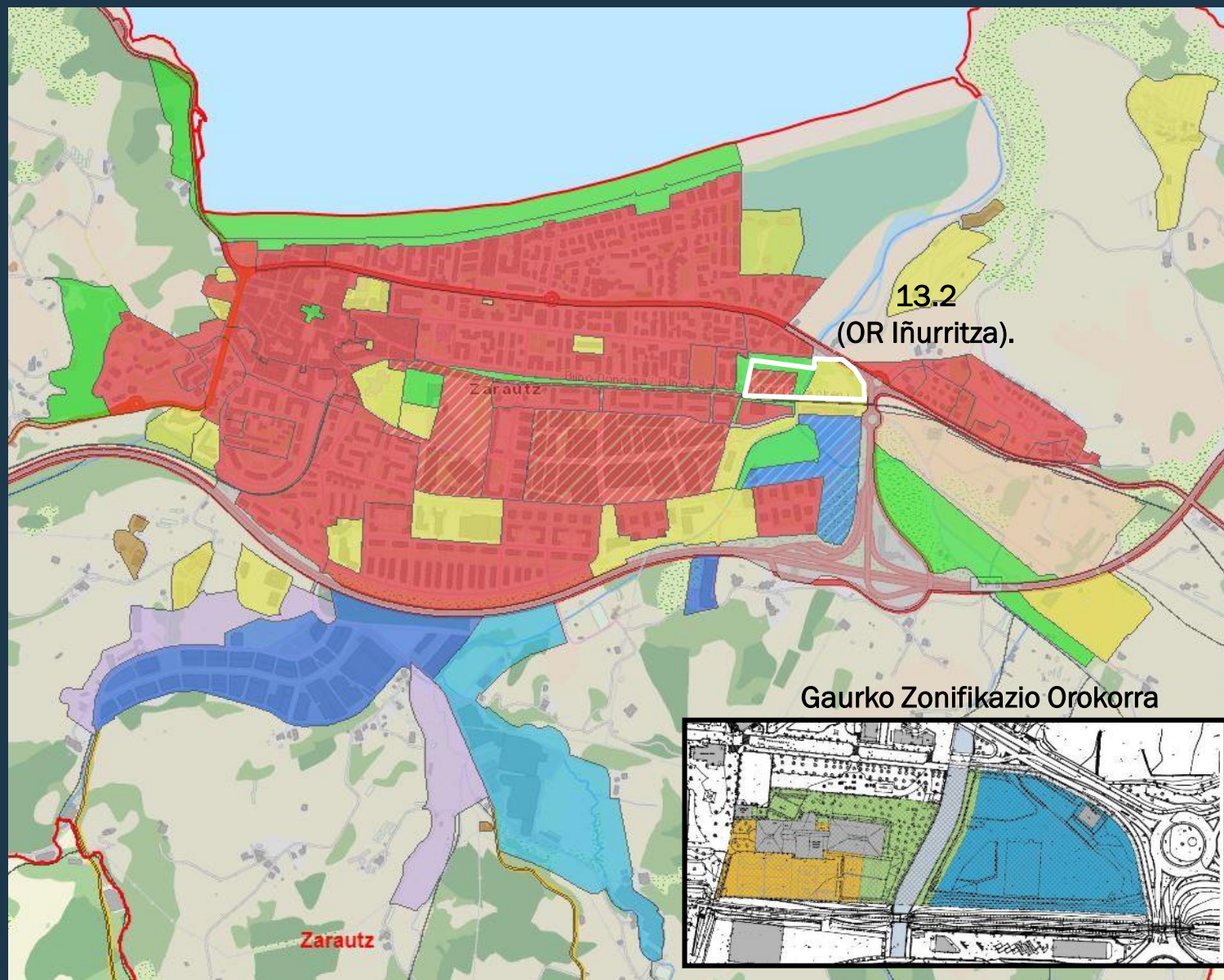
Zarautz (Gipuzkoa)

MUNICIPIO


Urola Kostako Eremu Funtzionala



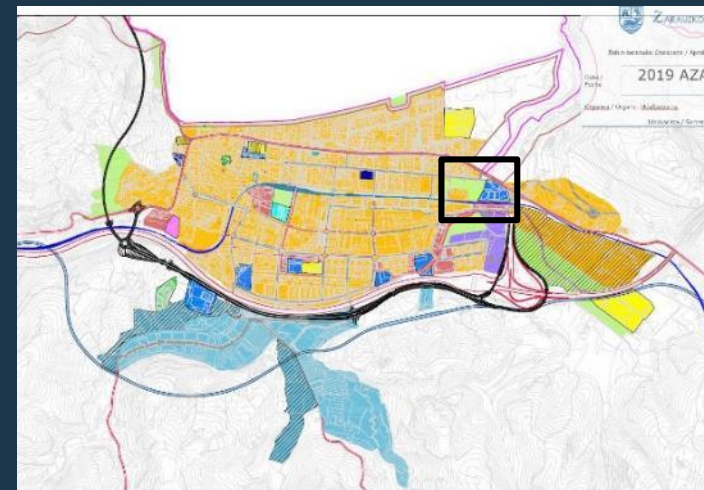
13.2 (OR Iñurritza): Udalplan



13.2 (OR Iñurritza). Gauko egoera



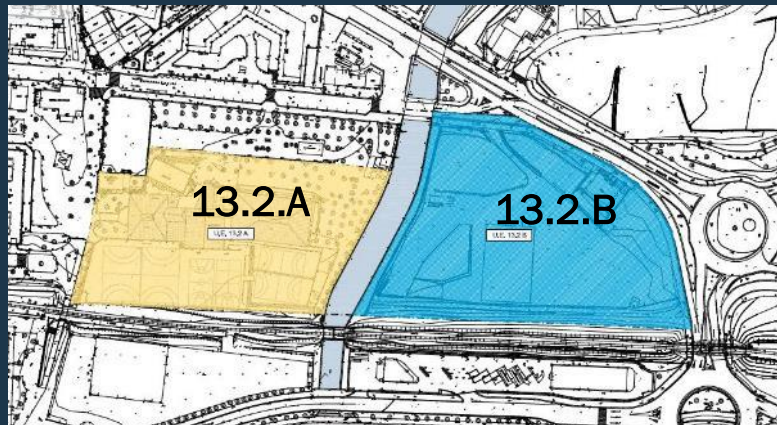
13.2 (OR Iñurritza): Zonifikazio Orokorra / Zonificación Global



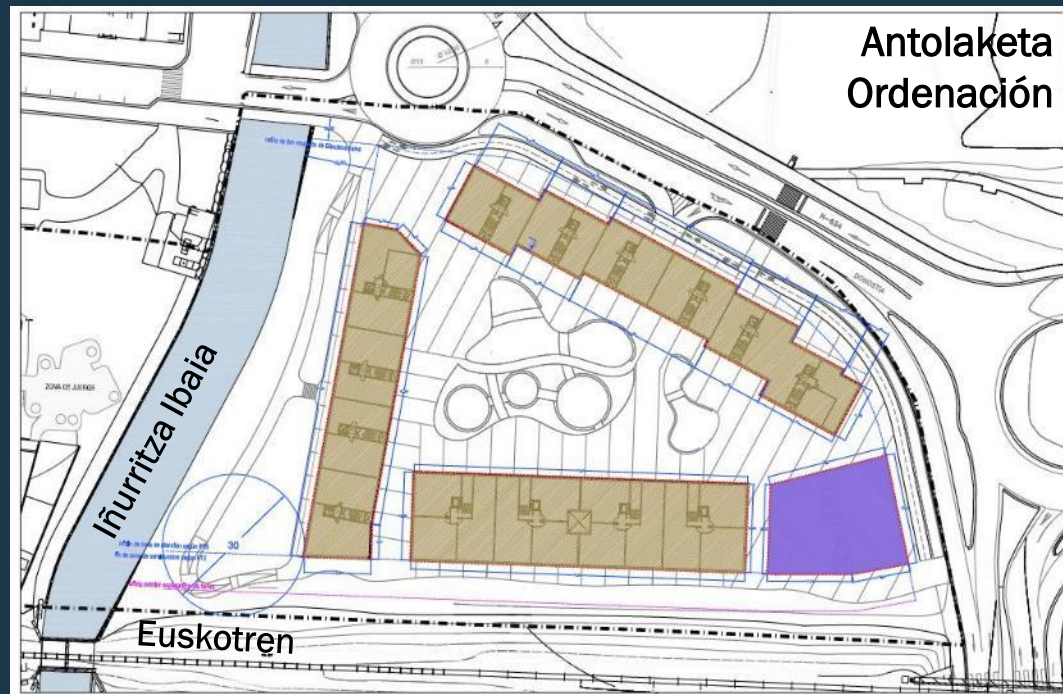
- 1. Indarrean dagoena / Vigente
- 2. Proposatutakoa / Propuesta



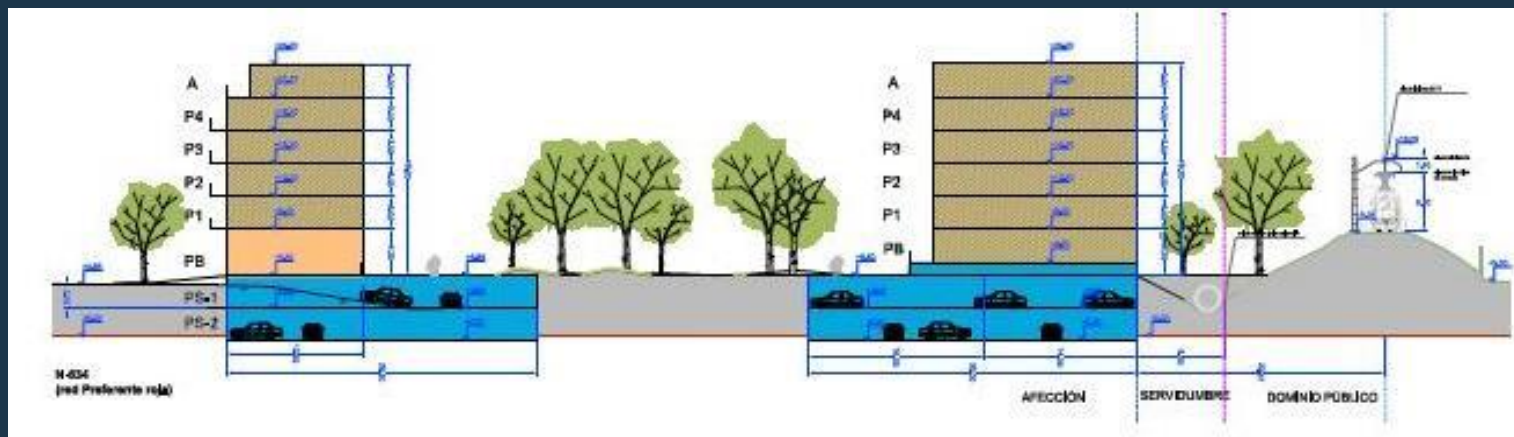
13.2 (OR Iñurritza): Proposatutako Antolaketa / Ordenación propuesta



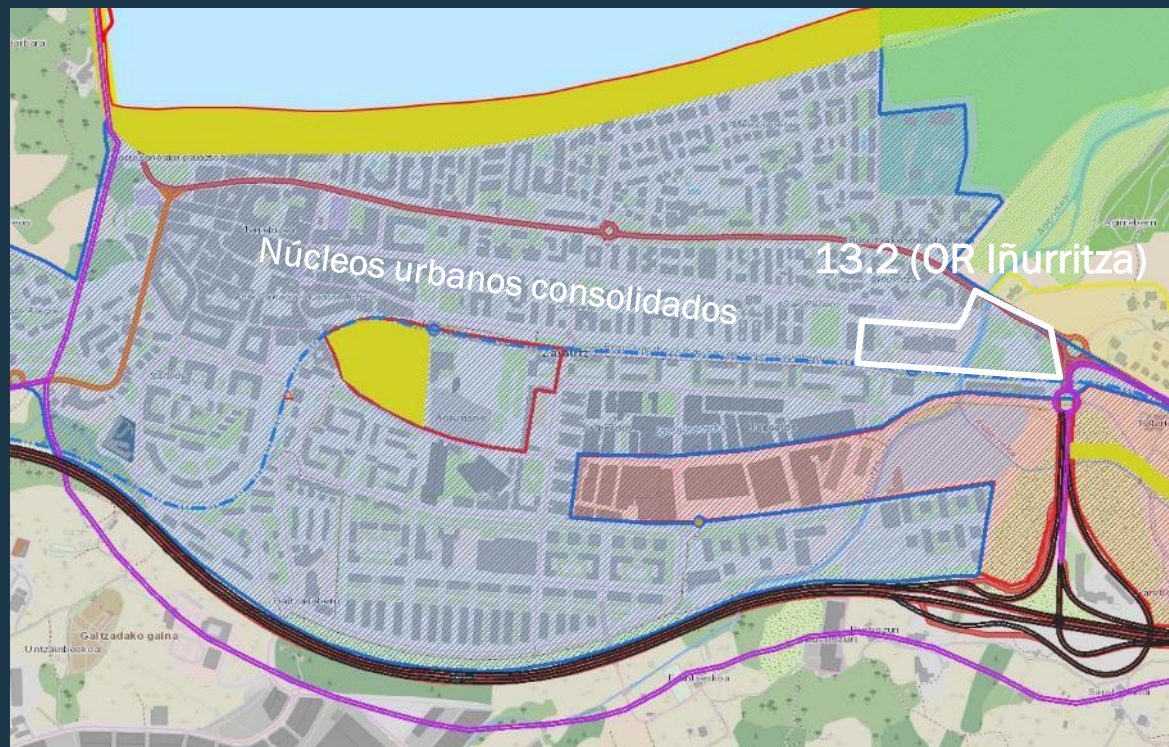
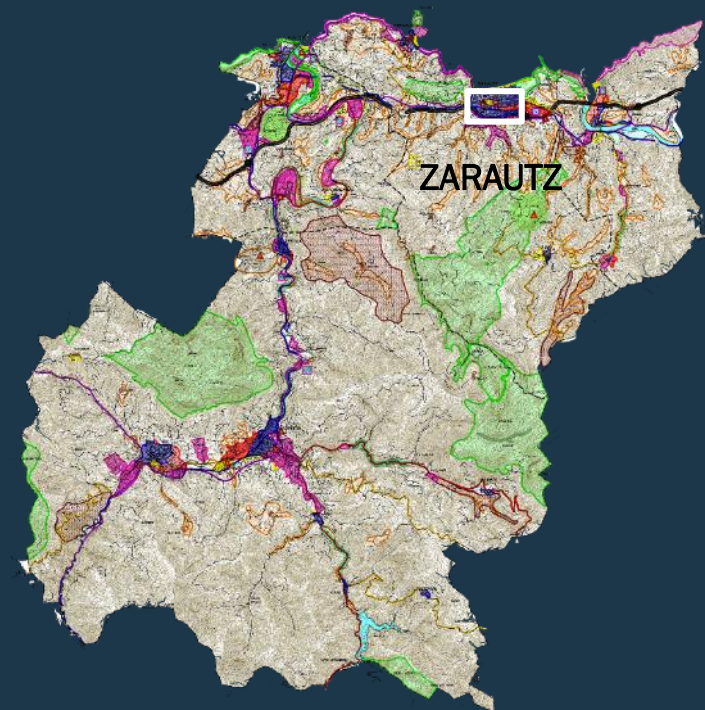
13.2 (OR Iñurritza)



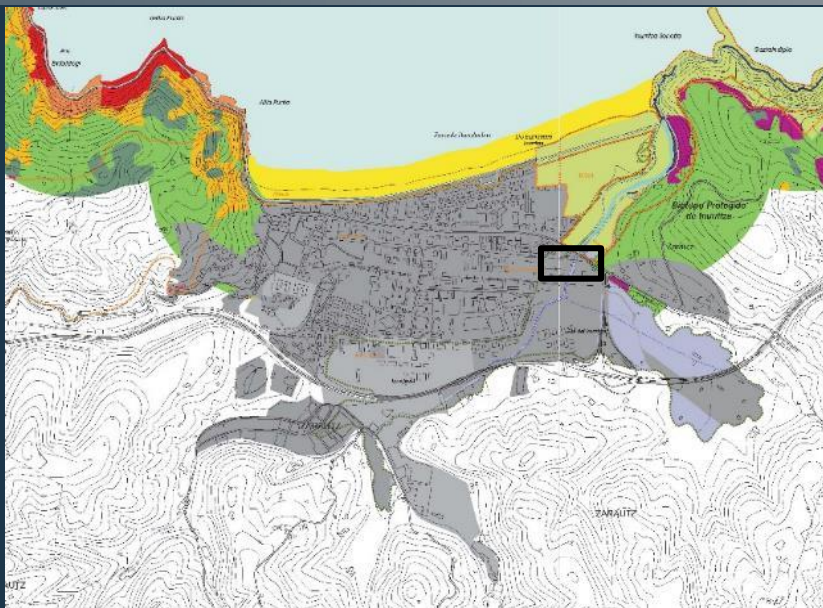
Antolaketa
Ordenación



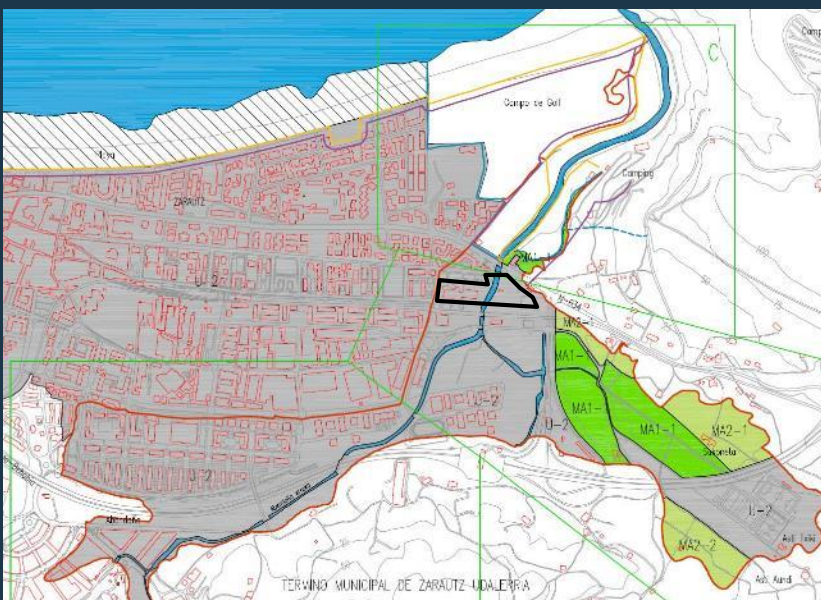
Urola Kostako Eremu Funtzionalaren Lurralde Plan Partziala / PTP de Urola Costa



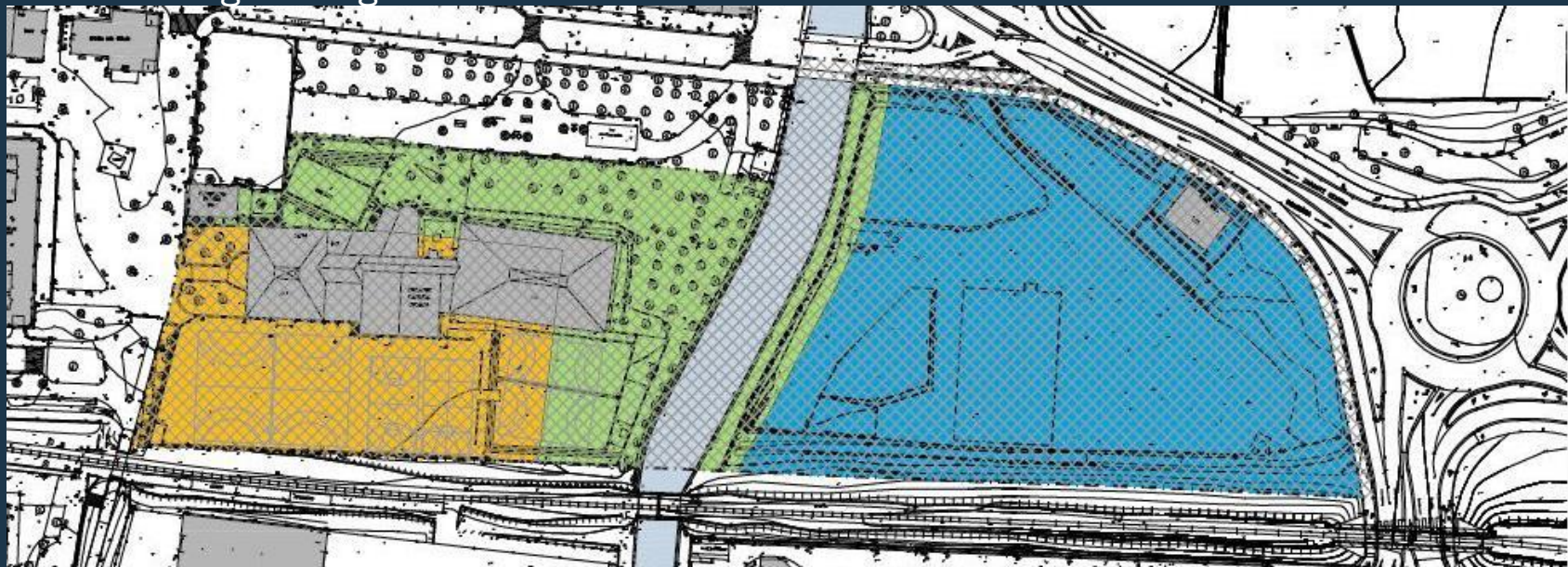
Itsasertzeko LPS
PTS del Litoral



Hezeguneen LPS
PTS de Zonas Húmedas



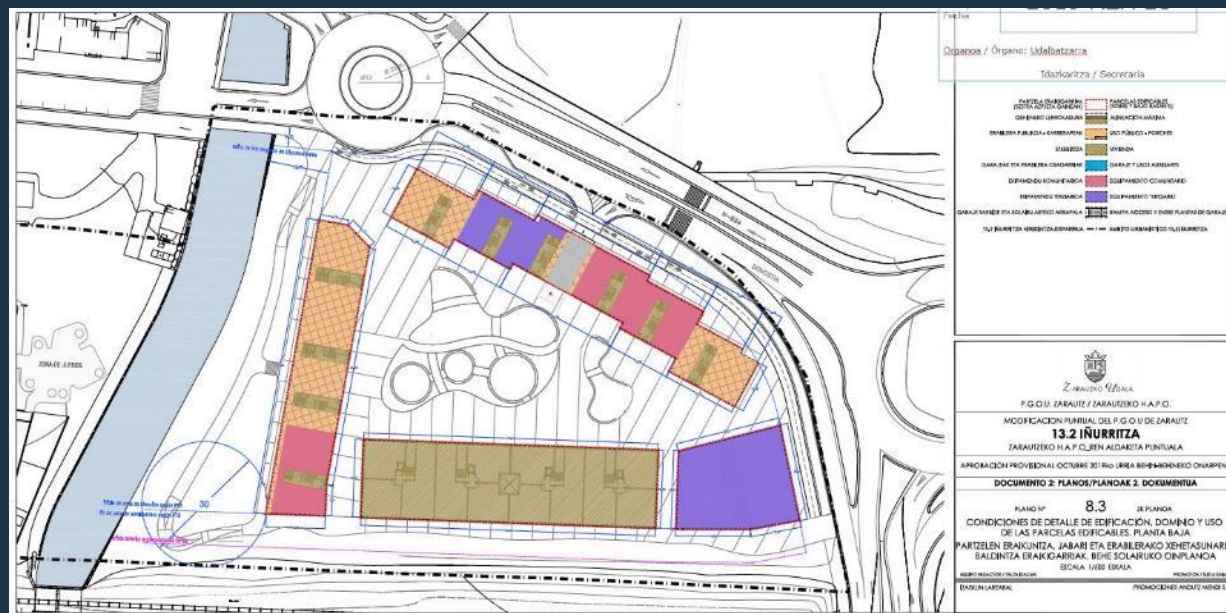
Zonificación global vigente



Zonificación pormenorizada



Beheko planta
Planta baja



Sotoa
Planta sótano

