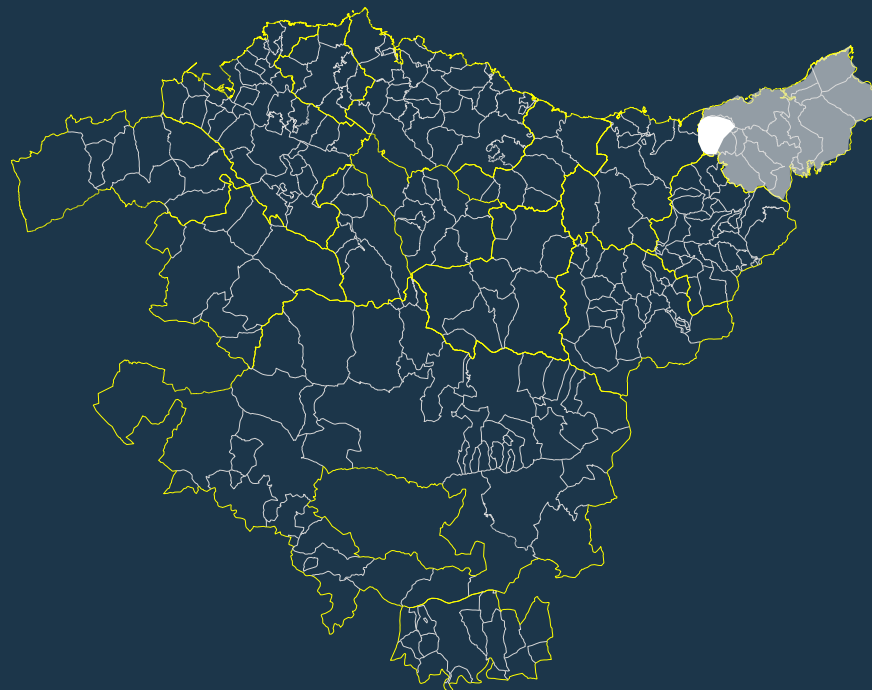


A.78 Zapategi eremuari buruzko Arau Subsidiarioen aldaketa

Modificación de las NNSS referida al ámbito A.78 Zapategi

Usurbil



ESPEDIENTEA

3HI-076/19-P05-A

EXPEDIENTE

TXOSTENA

Lurralde Plangintza, Hirigintza eta Hiri Berroneratze Zuzendaritza

PONENCIA

Dirección de Planificación Territorial, Urbanismo y Regeneración Urbana

GAIA

Arau Subsidiarioen aldaketa, A.78 Zapategi eremuari buruzkoa

ASUNTO

Modificación de las NNSS referida al ámbito A.78 Zapategi

UDALA

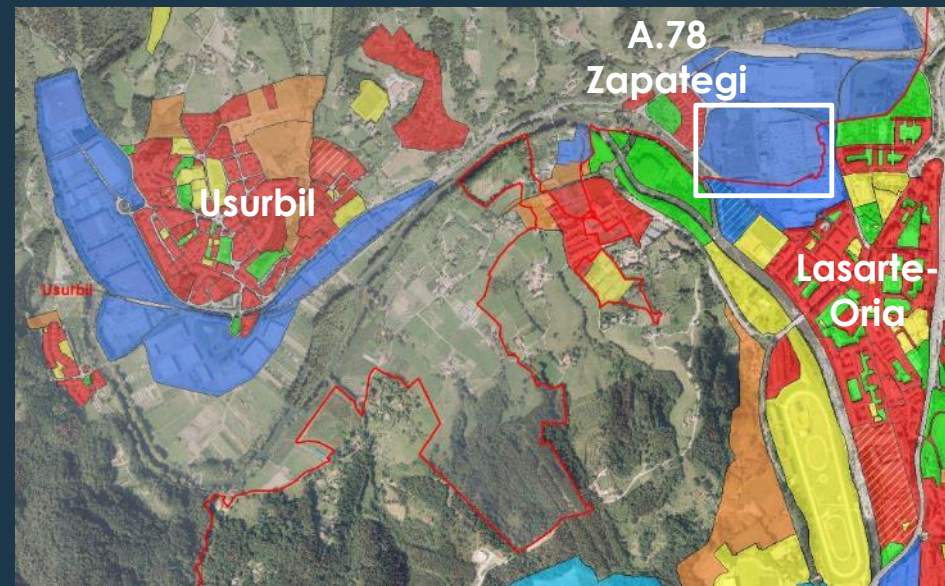
Usurbil (Gipuzkoa)

LOCALIDAD

A.F. Donostialdea-Bajo Bidasoa (Bajo Deba)

Eremuaren kokapena

Situación del ámbito



A.78 Zapategi eremuari buruzko Arau Subsidiarioen aldaketa

Modificación de las NNSS referida al ámbito A.78 Zapategi

Usurbil

Gaurko egoera

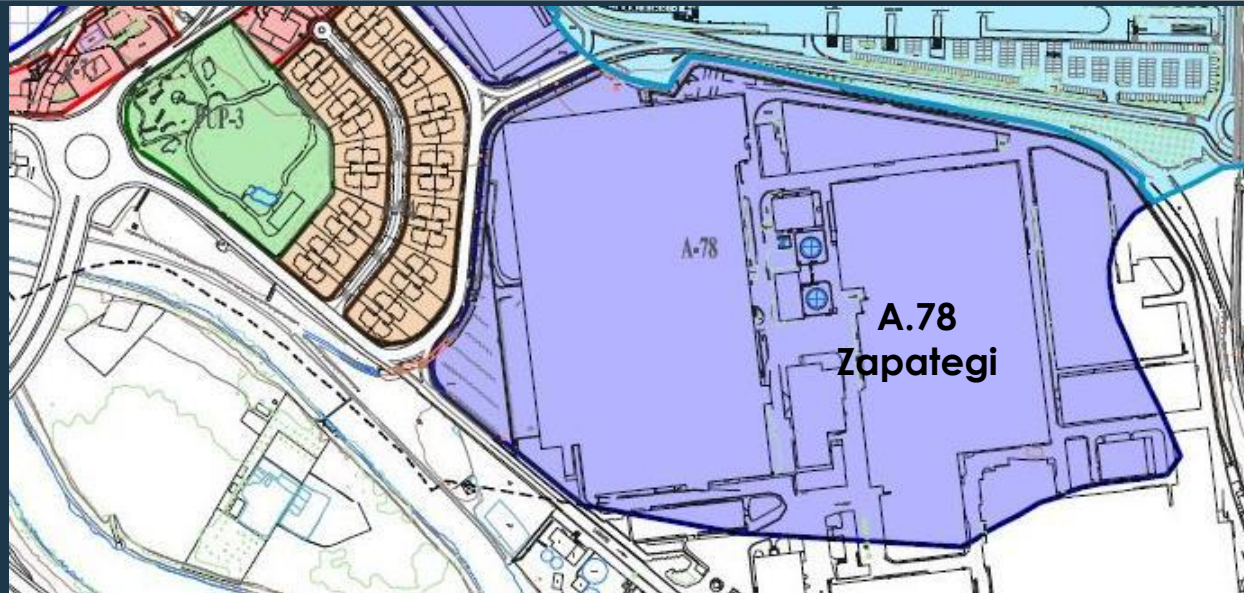
Estado actual



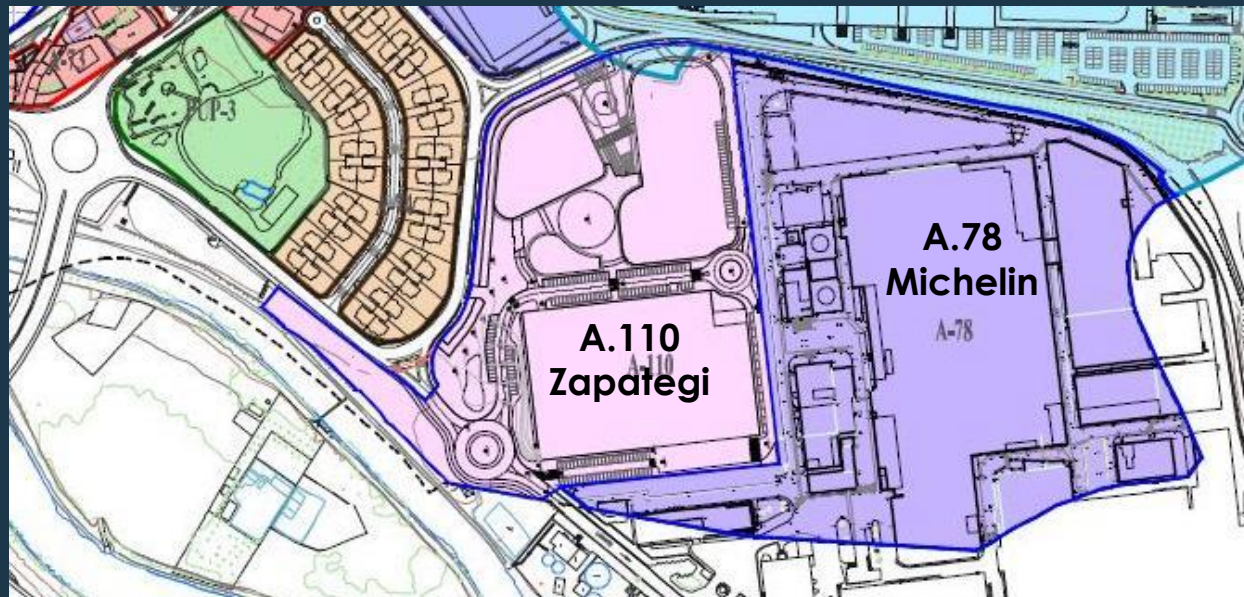
A.78 Zapategi eremuari buruzko Arau Subsidiarioen aldaketa

Modificación de las NNSS referida al ámbito A.78 Zapategi

Usurbil



1. Calificación global vigente



2. Calificación global propuesta

A.78 Zapategi eremuari buruzko Arau Subsidiarioen aldaketa

Modificación de las NNSS referida al ámbito A.78 Zapategi

A.110 Zapategi. Ordenación pormenorizada propuesta

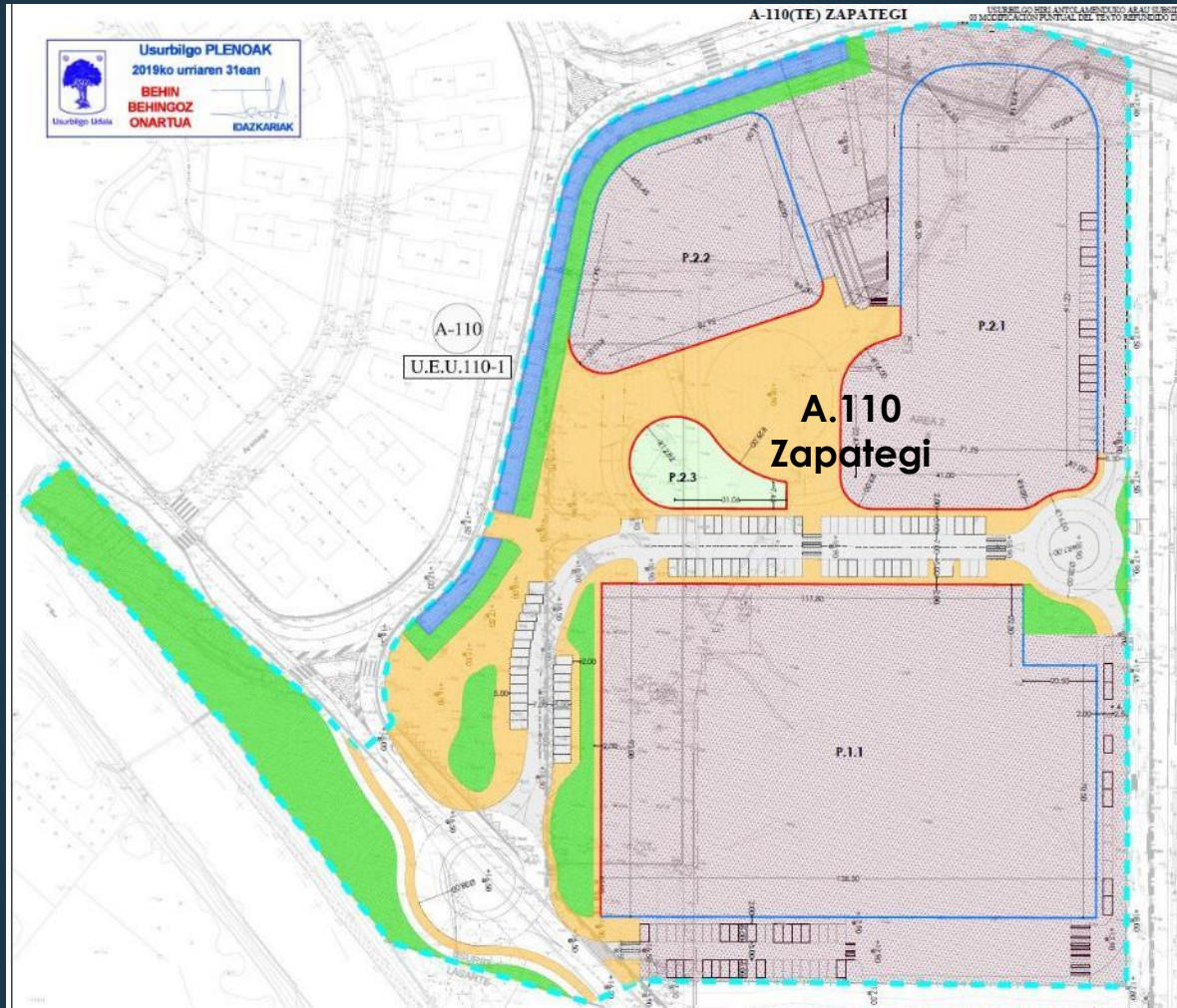
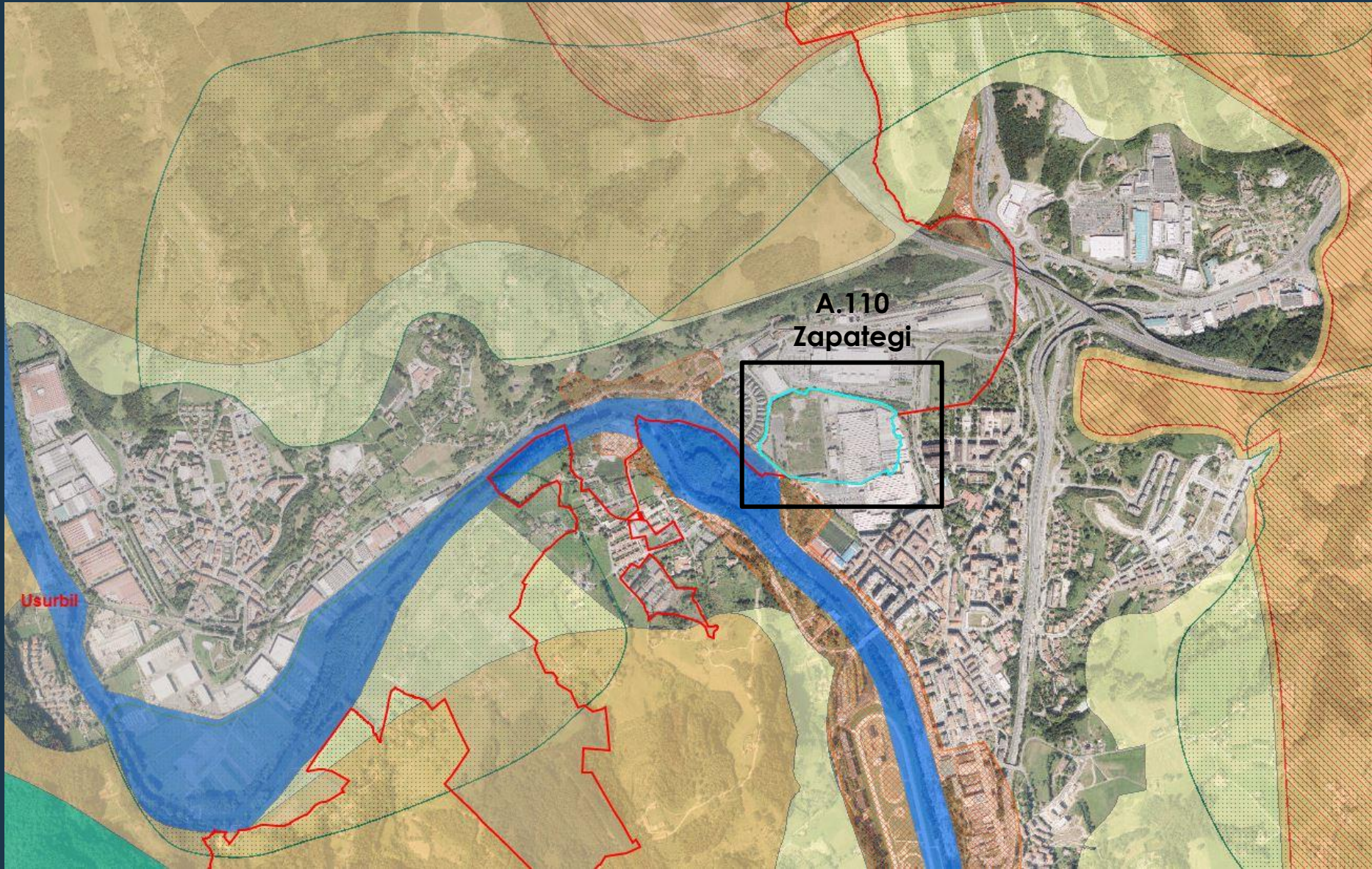


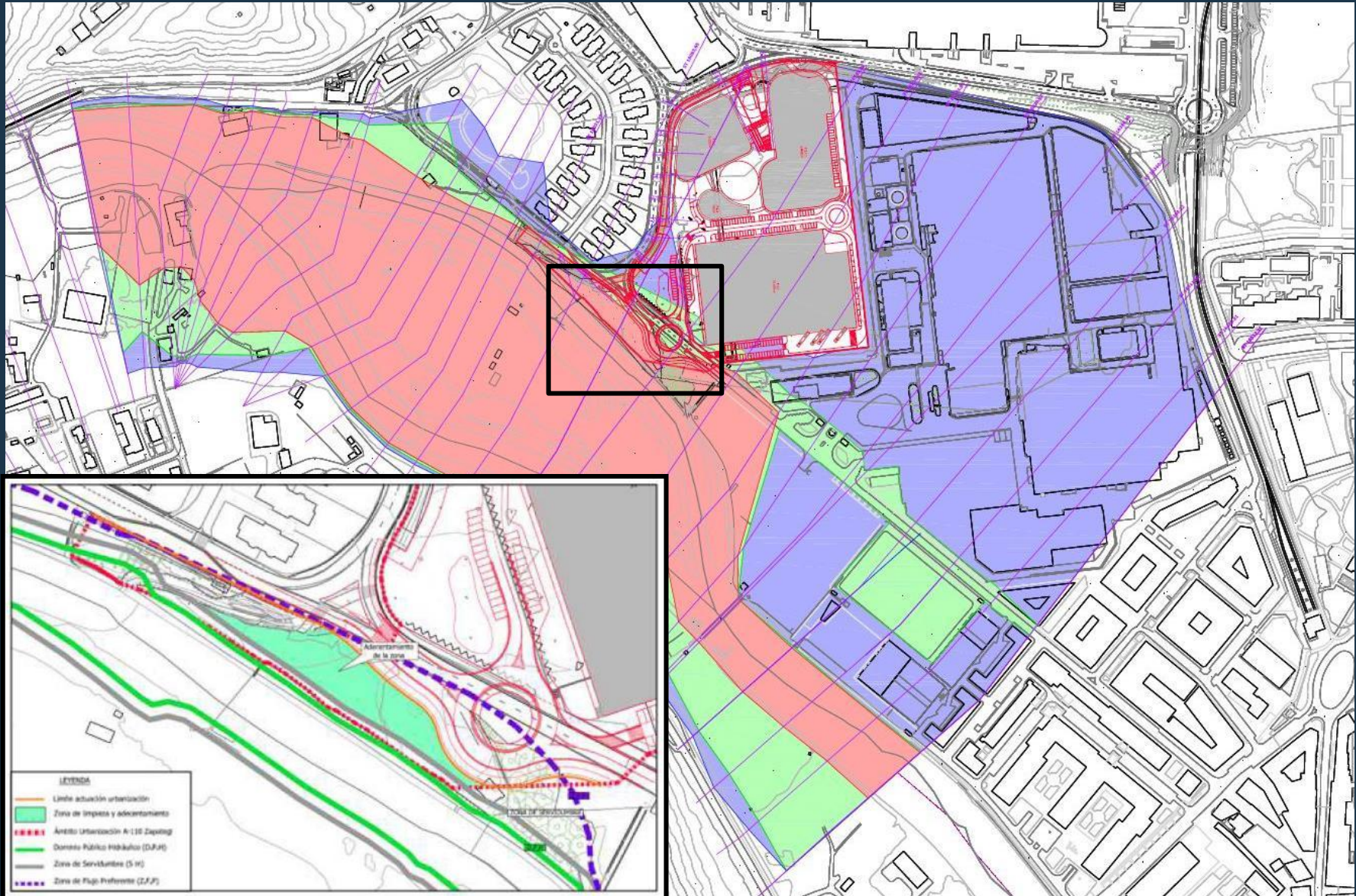
Imagen ordenación propuesta



Plan Territorial Parcial del Área Funcional de Donostialdea- Bajo Bidasoa



PTS de Ordenación de Ríos y Arroyos. Riesgo de inundación



A.78 Zapategi eremuari buruzko Arau Subsidiarioen aldaketa

Modificación de las NNSS referida al ámbito A.78 Zapategi

Imágenes del estado actual del futuro acceso al ámbito A.110 Zapategi

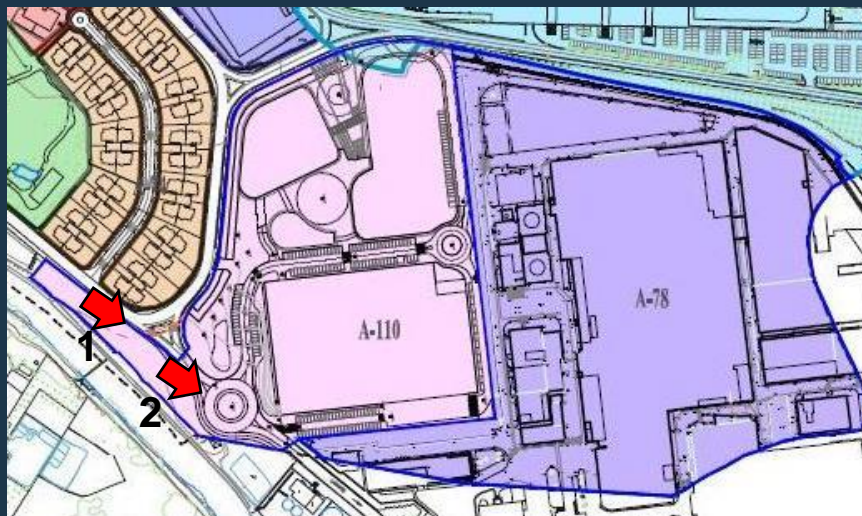


Imagen 1

Imagen 2

