OTRAS DISPOSICIONES

DEPARTAMENTO DE EDUCACIÓN, POLÍTICA LINGÜÍSTICA Y CULTURA

2121

RESOLUCIÓN de 12 de mayo de 2015, del Viceconsejero de Cultura, Juventud y Deportes, por la que se incoa y se abre un periodo de información pública y audiencia a los interesados en el expediente de inclusión en el Inventario General del Patrimonio Cultural Vasco, con la categoría de Conjunto Monumental, de los yacimientos en cueva del Territorio Histórico de Gipuzkoa relacionados en el anexo II.

La Comunidad Autónoma del País Vasco, al amparo del artículo 148.1.16 de la Constitución y a tenor del artículo 10.19 del Estatuto de Autonomía, asumió la competencia exclusiva en materia de Patrimonio Cultural, en cuyo ejercicio se aprueba la Ley 7/1990, de 3 de julio, del Patrimonio Cultural Vasco que rige los procedimientos de declaración de bienes de interés cultural de la Comunidad Autónoma del País Vasco.

Mediante Resolución de 17 de diciembre de 1997 del Viceconsejero de Cultura, Juventud y Deportes, fue declarada, entre otras del municipio de Zestoa, la cueva de Ertxina, como Zona de Presunción Arqueológica, quedando sometida al régimen de protección que para éstas establece la Ley 7/1990 (BOPV n.º 16, de 26 de enero de 1998).

Asimismo, mediante Resolución de 17 de septiembre de 1997 del Viceconsejero de Cultura, Juventud y Deportes (BOPV n.º 208, de 30 de octubre), se dio publicidad a las resoluciones de 11 de septiembre de 1997 por las que se declaró, entre otras, la Cueva de Aizkoltxo (Mendaro), como Zona de Presunción Arqueológica.

Tras haber llevado a cabo el estudio arqueológico establecido por la Ley 7/1990 en el artículo 49, se observa que las dos zonas señaladas son yacimientos contrastados y confirmados, siendo valorados de interés y, por lo mismo, propuestos para su inclusión en el Inventario General del Patrimonio Cultural Vasco, por lo que dejan de ser zonas de presunto interés arqueológico y pasan a incluirse dentro de este expediente.

Visto el interés cultural que presentan los yacimientos en cueva de Gipuzkoa relacionados en el Anexo II y atendiendo a la propuesta de resolución presentada por los Servicios Técnicos del Centro de Patrimonio Cultural,

RESUELVO:

Primero.– Incoar el expediente de inclusión en el Inventario General del Patrimonio Cultural Vasco, con la categoría de Conjunto Monumental, de los yacimientos en cueva del Territorio Histórico de Gipuzkoa, conforme a la delimitación que figura en los anexos I y IV, a la Descripción obrante en el anexo II, y a los Criterios básicos de aplicación que se concretan en el anexo III.

Segundo.– Abrir un período de información pública del expediente de inclusión en el Inventario General del Patrimonio Cultural Vasco, con la categoría de Conjunto Monumental, de los yacimientos en cueva del Territorio Histórico de Gipuzkoa para que, durante el plazo de 20 días, contados a partir del día siguiente a la publicación de esta Resolución en el Boletín Oficial del País Vasco, se puedan efectuar las alegaciones y presentar la documentación que se estime oportuna, como previenen los artículos 84 y 86 de la Ley 30/1992, del Régimen Jurídico de las Administraciones Públicas y del Procedimiento Administrativo Común, encontrándose el expediente de

manifiesto en el Centro de Patrimonio Cultural Vasco, sito en la Calle Donostia-San Sebastián n.º 1, de Vitoria-Gasteiz.

Tercero.– Notificar la resolución a los Ayuntamientos de Aia, Albiztur, Alkiza, Aretxabaleta, Ataun, Azkoitia, Azpeitia, Beizama, Bergara, Deba, Errenteria, Errezil, Gaztelu, Hondarribia, Lizartza, Mendaro, Mondragón, Mutriku, Oiartzun, Oñati, Pasaia, Tolosa, Urnieta, Zegama, Zestoa y Zizurkil, a la Parzonería General de Gipuzkoa y Álava, a la Mancomunidad de Enirio-Aralar y a los Departamentos de Cultura, Juventud y Deporte y de Medio Ambiente y Ordenación del Territorio de la Diputación de Gipuzkoa, así como al Departamento de Medio Ambiente y Política Territorial del Gobierno Vasco, a fin de que en el plazo de quince días desde la notificación puedan alegar y presentar los documentos y justificaciones que consideren pertinentes.

Cuarto.– Publicar la Resolución en el Boletín Oficial del País Vasco y en el Boletín Oficial de Gipuzkoa para su general conocimiento.

En Vitoria-Gasteiz, a 12 de mayo de 2015.

El Viceconsejero de Cultura, Juventud y Deportes,
JOSÉ ÁNGEL MARÍA MUÑOZ OTAEGI.

ANEXO I

DELIMITACIÓN

a) Ámbito de la delimitación.

Nos encontramos ante un conjunto de niveles arqueológicamente fértiles que han sido localizados en cuevas, todas ellas en el Territorio de Gipuzkoa. Niveles cuyos restos son de trascendental importancia para el conocimiento e investigación de las primeras etapas de ocupación de nuestro territorio, desde el Paleolítico a la romanización, incluyendo ámbitos de habitación, de trabajo y elaboración, funerarios, rituales, e incluso de interés para el conocimiento del medio en el que se desarrollan.

Los yacimientos que quedan incluidos como parte de este Conjunto Monumental hacen un total de 103 y se localizan en las cuevas cuya denominación se detalla en el anexo II de esta declaración.

Para la delimitación del conjunto ver los planos que se incluyen en el anexo IV, donde se indican las zonas 1 y 2 (en caso de ser necesario) de los elementos que forman parte integrante del mismo. En primer lugar, la zona 1 está constituida por las áreas ocupadas por los yacimientos señalados de forma específica con numeración y leyenda en los planos del mencionado anexo IV. En cuanto a la zona 2, es la zona establecida en el entorno más inmediato de estas cuevas, siendo ésta de una extensión mínima de diez metros alrededor de las mismas, contados desde sus bordes más exteriores. Los límites de esta zona 2, en aquellos casos de cavidades que por constituir agrupaciones muy próximas en el espacio se considera de mayor interés y racionalidad agruparlas en una sola zona, son los límites que se señalan en los planos n.º 2, 4, 7, 10, 19 y 22 del citado anexo IV.

b) Justificación de la delimitación.

La delimitación propuesta viene justificada por la necesidad de preservar, además de la integridad de los yacimientos, los valores ambientales, y visuales del entorno del conjunto.

La debida protección y puesta en valor del bien implica la protección de espacios adyacentes a todos los elementos que forman el conjunto.

Por todo lo expuesto, esta delimitación incluye no sólo los yacimientos propiamente dichos (zona 1), sino las que denominamos zona 2, en su entorno más inmediato que, además de establecer un cinturón de seguridad para asegurar la integridad de los yacimientos, permitan preservar el entorno que los rodea.

ANEXO II

DESCRIPCIÓN

El Conjunto Monumental de los yacimientos en cueva del Territorio Histórico de Gipuzkoa objeto de este expediente está integrado por aquellos de estos en los que se han llevado a cabo trabajos de campo, a través de los cuales se ha puesto de manifiesto la existencia de yacimiento de interés arqueológico y/o paleontológico. Estos yacimientos son los localizados en las cuevas denominadas (agrupadas por municipios):

Giltzurriturri, Karea A y B (Aia).

Berondegi I (Albiztur).

Belaku III (Alkiza).

Gazteluarro IV, Iruaxpe II, III, Ugastegi VIII (Aretxabaleta).

Atxabal, Otarreta II, Arlaban, Dolara, Txara I (Mondragón).

Agaotz, Allekoaitz, Armontaitz, Lokatza, Pikandieta, Sarastarri II, Sarastarri IV,Troskaeta, Usategieta (Ataun).

Kurutzeko Haitza (Azkoitia).

Eskuzta (Azpeitia).

Aiertza, Belaku (Belaku 2) (Beizama).

Idurio (antes denominada Irurixo) (Bergara).

Arbil III y VII, Ermita (I-II) y V, Imanolen Arrobia (o Istinazpi II) e Istinazpi IV, Saar Makatza, Saltsamendi I, II y IV, Sesiarte I, Susatei I, Uei, Urteaga, Urkulu (Deba).

Aitzpitare III, Aitzpitare IV, Aitzpitare V (Errenteria).

Antzulo, Aitzorrotz 2, Armalleta (Errezil).

Txispira (Gaztelu).

Leizanabar, Txortxipi (Hondarribia).

Illarrazu (Lizartza)

Kobazarrene (Mancomunidad de Enirio Aralar).

Aizkoltxo, Agarre, Aizbeltz, Aldatxarren, Etxeberri II, V, VI y VII, Kurpitzegi VI, Mortzelai III, Pagandai I (Mendaro).

Iruroin, Jentiletxeta (I, II, III y IV), Kiputz IX ,Langatxo, Sosuarte III, Zerratu (Mutriku).

Torres (Oiartzun).

Aitzabal 33, Aizkirri, Arrikrutz, Kobaillun, Madinakozubieta, Otalora I, Potorrosin VI,VII, San Elías, Txomenkoba Erdikua, Urtaopotolueta (Oñati).

Kanpaizulo, Abaroleku 02, Antzuzkar, Naparraitz II (Parzonería General de Gipuzkoa y Álava).

Gaztarrotz (Pasaia).

Intxaurmuintegi I (Tolosa).

Marizulo, Urnieta (Urnieta).

Aketegi (Zegama).

Amalda, Amalda III, Arbelaitz II, Astuigaña, Baio, Erralla, Ikeitz, Ertxina (Zestoa).

Lepasoro (Zizurkil).

Se trata de lugares con niveles de ocupación, confirmados a través de excavaciones arqueológicas, que nos facilitarán los datos necesarios para el conocimiento de las primeras comunidades o grupos de poblamiento, catalogados hasta la fecha en nuestro territorio, así como del medio o entorno en el que se desenvuelven (flora, fauna, climatología...). El grupo de cuevas presentan una secuencia de ocupación, desde yacimientos de grandes mamíferos, pasando por las etapas de ocupación humana más tempranas aquí conocidas (Paleolítico Medio), así como el desarrollo de las culturas con cerámica e incluyendo las primeras muestras de la romanización e incluso de la Edad Media.

Además de este amplio marco cronológico, gracias al estudio de ellas podemos acercarnos, no sólo a sus modos de vida, sino también a sus técnicas de caza, supervivencia, desarrollo paulatino de sus industrias (desarrollo de sus armas, dominio del medio natural, transformación de las materias primas,...) y cómo no, de sus creencias, cultos y ritos funerarios (a menudo registrados en estas cavidades, adaptadas y elegidas expresamente para esta finalidad o bien compartiendo la función con la propia de la habitación).

Se trata, en síntesis, de una serie de niveles, arqueológicamente fértiles, en ocasiones complementarios, otras veces superpuestos, que, en cualquier caso, presentan un excelente valor como fuente única de conocimiento de estas manifestaciones culturales, así como del marco natural en el que se desarrollan.

Entendiendo este grupo de yacimientos como una continua secuencia estratigráfica en la que se van sumando diferentes tramos cronológicos, se observa más adecuado definir a todos ellos como un Conjunto Monumental: la suma de las huellas dejadas por los primeros y más antiguos grupos, pueblos de nuestro territorio, de los que se debe garantizar su estudio a través de la metodología arqueológica de forma cuidadosa; analizando todas las evidencias, no sólo materiales, sino las ausencias, las huellas en el paisaje, desde todas las disciplinas que hoy están a nuestro alcance y garantizando su conservación para las que nos traiga el futuro.

ANEXO III

CRITERIOS BÁSICOS DE APLICACIÓN

Carácter vinculante.

Los yacimientos en cueva del Territorio Histórico de Gipuzkoa del anexo II deberán ser recogidos como Bienes Inventariados con la categoría de Conjunto Monumental, en el Catálogo de Patrimonio Cultural de los instrumentos de planeamiento de los municipios en los que se localizan. Del mismo modo, éstos se deberán ajustar, en lo que a la ordenación de estas zonas se refiere, a las determinaciones especificadas en este anexo elaborado de forma específica para su correcto mantenimiento y preservación. En todo caso, la aprobación de los mismos deberá contar con el informe favorable del Departamento del Gobierno Vasco con competencias en Patrimonio Cultural.

Si los instrumentos de planeamiento hubieran sido redactados anteriormente a la articulación de este régimen de protección del Bien Cultural que nos ocupa, éstos habrán de ser modificados en la medida en que no se ajusten o puedan contradecir cualquiera de las medidas de protección articuladas a través de este expediente.

Usos y actividades.

En el área señalada como Zona 1, únicamente podrán llevarse a cabo actividades que promuevan la investigación y conservación del yacimiento y los usos permitidos en la misma serán sólo de carácter científico y mantenimiento. En general, el criterio a seguir es el de reducir al máximo toda actividad humana que pueda modificar la situación de los restos y niveles de ocupación que se conservan en estos yacimientos.

De las actividades que supongan movimientos en el yacimiento, únicamente se permitirán aquellas que estén enfocadas a la investigación científica, y en cualquier caso, siempre que cuenten con proyecto previo a éstas, autorizado por el Departamento de la Diputación Foral de Gipuzkoa competente en Patrimonio Cultural, para su ejecución.

Las actividades de carácter científico que se vayan a desarrollar dentro del área (excavaciones arqueológicas, análisis, estudios, etc.) deberán estar encuadradas dentro de un programa racional de estudio global del yacimiento y deberán contribuir a mejorar su conocimiento para facilitar, en su caso, la futura puesta en valor del mismo.

Todo proyecto que suponga la intervención en el yacimiento arqueológico además debe contar con un plan de consolidación del mismo, tal que se asegure el buen estado de los restos y niveles, una vez concluya la actividad o investigación (cubrición del yacimiento, consolidación de testigos, etc.), además de evitar riesgos para posibles visitas al yacimiento.

Así mismo, todo elemento, objeto, infraestructura, etc. ajena al yacimiento que no sea estrictamente imprescindible para la conservación de la integridad del mismo, una vez finalicen los trabajos de investigación u otros que lo hayan originado, deberá ser eliminado del mismo, asegurando la restitución de éste en las mejores condiciones posibles y con las mayores garantías de futuro.

Quedan expresamente prohibidas las actividades propias de la escalada y acampada, ocupación o habitación en el interior de estas cavidades.

En el área señalada como Zona 2 de este Conjunto Monumental se prohíbe cualquier actividad que pueda poner en peligro la conservación de los bienes que lo integran, permitiendo aquellas

encaminadas a la integración de estos yacimientos en el ámbito natural en el que se sitúan, siempre que dicha integración no suponga la alteración sustancial del bien cultural objeto de conservación.

Se propiciarán los usos relacionados con actividades culturales. Así, podrán incluirse en itinerarios culturales, instalando paneles informativos, preferiblemente en aquellas que presenten estructuras de cierre, así como en aquellas que se encuentren integradas en parques naturales o de interés desde el punto de vista medioambiental o paisajístico, adaptando la zona a la posibilidad de visitas con pequeños proyectos de consolidación, exposición adecuada e inteligible, así como reconstrucción de algunos espacios puntuales si fuera de interés, etc.

En cuanto a usos y actividades constructivos, únicamente se podrán autorizar si van dirigidos a la protección del propio espacio y aquellas edificaciones e instalaciones que estén destinadas y se entiendan precisas para la investigación.

Cualquiera de estas actividades culturales a desarrollar dentro de los límites de la Zona 2 podrá llevarse a cabo, únicamente, previa autorización del Departamento de Cultura de la Diputación Foral de Gipuzkoa, que asegure la compatibilidad con la conservación del yacimiento y su entorno más inmediato, bajo el estricto control, dirección y supervisión de un profesional de la Arqueología.

Del acceso y mantenimiento.

El Departamento de Cultura de la Diputación Foral de Gipuzkoa deberá analizar la situación de los yacimientos en cueva que han sido sometidos a procesos de excavación en etapas anteriores y que, sin embargo, no han tenido un plan de conservación y consolidación de sus restos, cantiles, etc. El objetivo de este análisis será establecer las necesidades de actuación en cada caso, así como el orden de prioridad de las mismas, entre las que cabrá plantearse el cierre mediante verjas metálicas de algunas de estas cuevas.

En todo caso, la instalación de verjas de cierre será siempre supervisada por el Departamento de Cultura de la Diputación Foral de Gipuzkoa, asegurándose la nula afección al yacimiento, eligiendo diseños que supongan un menor impacto visual. En todos los casos, estas soluciones de cierre deberán contemplar las medidas necesarias que aseguren el respeto de los valores propios del medioambiente y la biodiversidad reconocidos en ellas.

Así mismo, el Departamento de Cultura de la Diputación Foral de Gipuzkoa deberá aprobar un programa de revisión periódica de las cuevas que se incluyen en este Conjunto Monumental tal que se asegure una adecuada conservación de estos yacimientos. Resultado de estos programas de visitas técnicas se redactarán memorias periódicas detallando las novedades que se produzcan, así como las necesidades o carencias de conservación y los planes puestos en marcha por la administración foral para su subsanación. Estas memorias, en aras a una adecuada coordinación en la tarea de preservar nuestro patrimonio, deberán ser remitidas al Departamento del Gobierno Vasco competente en materia de Patrimonio Cultural, con la periodicidad que la Diputación estime más adecuada, que en ningún caso superará los 18 meses entre ellas, plazo éste que se contará desde la fecha que entre en vigor la declaración de este conjunto monumental para la emisión de la primera de estas memorias.

Se deberá permitir el acceso a las cuevas, tanto a aquellos investigadores y especialistas que lo precisen para el estudio y análisis de las mismas, con objeto de establecer las medidas que aseguren su preservación y/o estudio, como a aquellos que lo soliciten con fines divulgativos. En todos los casos las solicitudes deberán ser remitidas al Departamento de Cultura de la Diputación

Foral de Gipuzkoa quien pondrá los medios para que estas visitas se realicen con las medidas necesarias para asegurar la integridad de las personas como de los yacimientos.

Los servicios técnicos de los departamentos competentes en Patrimonio Cultural de ambas administraciones, Diputación Foral de Gipuzkoa y Gobierno Vasco, tendrán acceso ilimitado a estas cuevas en aras a un adecuado estudio, conservación, mantenimiento y protección de las mismas. Se extremarán los trabajos de coordinación entre ambas instituciones de modo que no se dupliquen trabajos innecesariamente.

Del interés social.

El conjunto de espacios delimitados como Conjunto Monumental de los yacimientos en cueva del Territorio Histórico de Gipuzkoa, tras haber sido sometidos a procesos de excavación arqueológica han dejado al descubierto niveles y restos arqueológicos cuya preservación se entiende de interés, para su estudio, consolidación, y si fuera el caso, puesta en valor. Es por ello que, de acuerdo con el artículo 21 de la Ley 7/1990 de Patrimonio Cultural Vasco, se consideran de interés social.

ANEXO IV

DELIMITACIONES

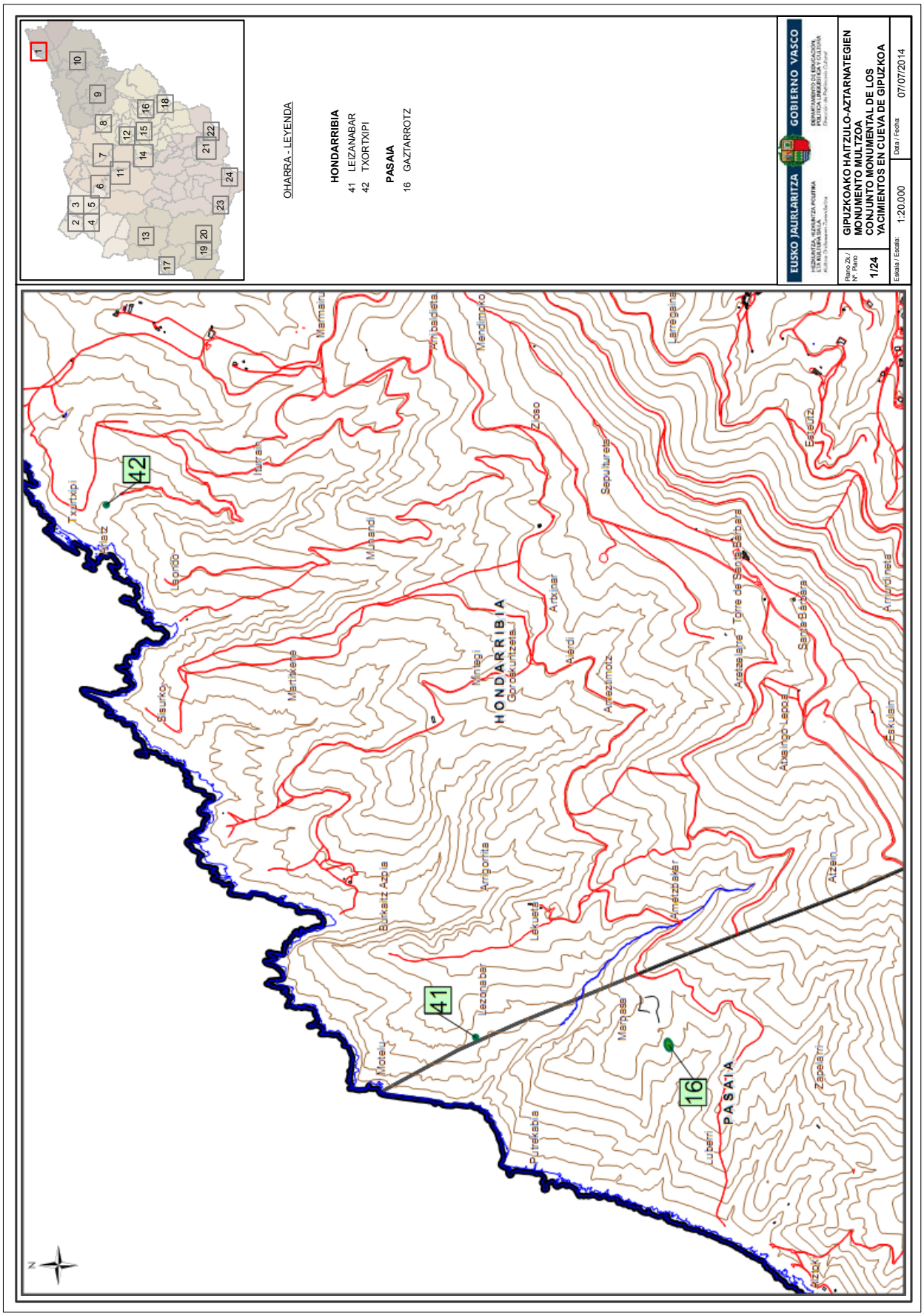

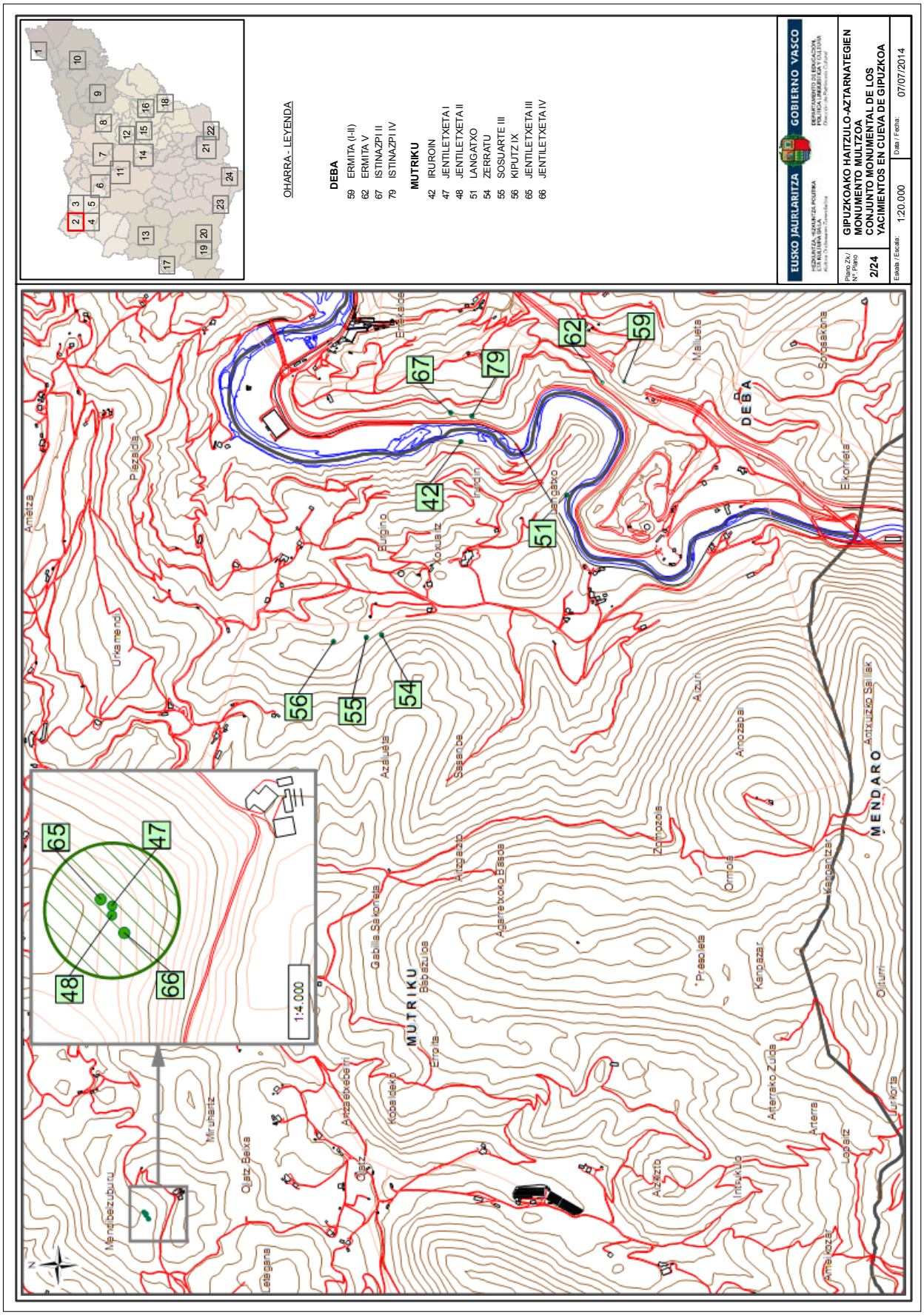
OHARRA - LEYENDA
DEBA
59 ERMITA (I-II)
62 ERMITA V
67 ISTINAZPI II
79 ISTINAZPI IV
MUTRIKU
42 IRUROIN
47 JENTILETXETA I
48 JENTILETXETA II
51 LANGATXO
54 ZERRATU
55 SOSUARTE III
56 KIPUTZ IX
65 JENTILETXETA III
66 JENTILETXETA IV
EUSKO JAURLARITZA
GOBIERNO VASCO
GIPUZKOAKO HAITZULO-AZTARNATEGIEN
MONUMENTO MULTZOA
CONJUNTO MONUMENTAL DE LOS
YACIMIENTOS EN CUEVA DE GIPUZKOA
Plano Zk./ Nº. Plano
2/24
Escala / Escala: 1:20.000
Data / Fecha: 07/07/2014
1:4.000
DEBA
MUTRIKU
MENDARO

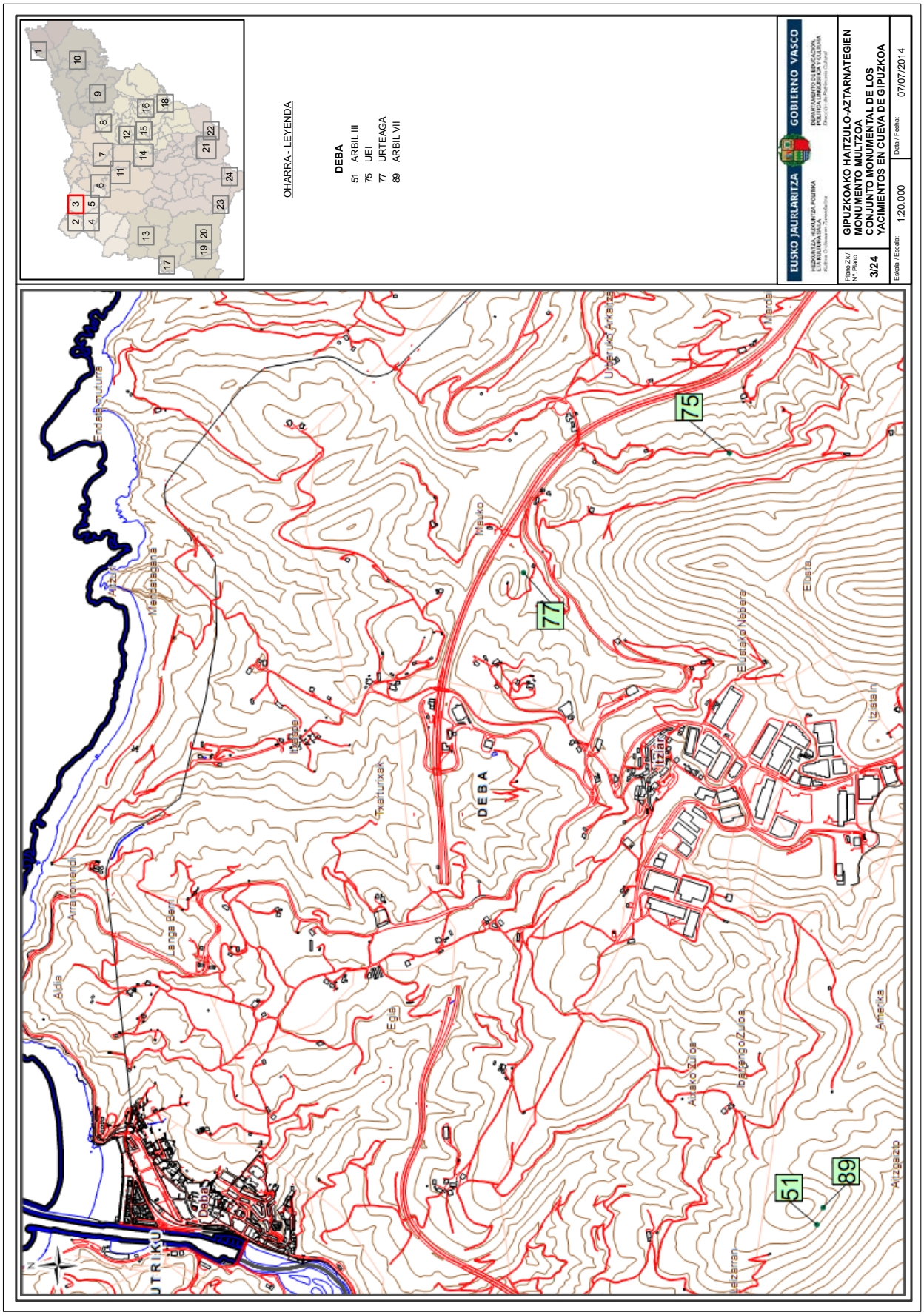
OHARRA - LEYENDA
DEBA
51 ARBIL III
75 UEI
77 URTEAGA
89 ARBIL VII
EUSKO JAURLARITZA
GOBIERNO VASCO
GIPUZKOAKO HAITZULO-AZTARNATEGIEN
MONUMENTO MULTZOA
CONJUNTO MONUMENTAL DE LOS
YACIMIENTOS EN CUEVA DE GIPUZKOA
Plano Z.k./ Nº. Plano
3/24
Eskala / Escala: 1:20.000
Data / Fecha: 07/07/2014
DEBA
Mauko
Itziar
Elusta
Itzistain
Amerika
Egia
Aldia
Langa Berri
Mendatagana
Endata nuturra
Uberuko Arkaitza
Elustako Nabera
Aixtako Zuloa
Ibarrengo Zuloa
Aitzgaizto
Deba
UTRIKU
75
77
51
89

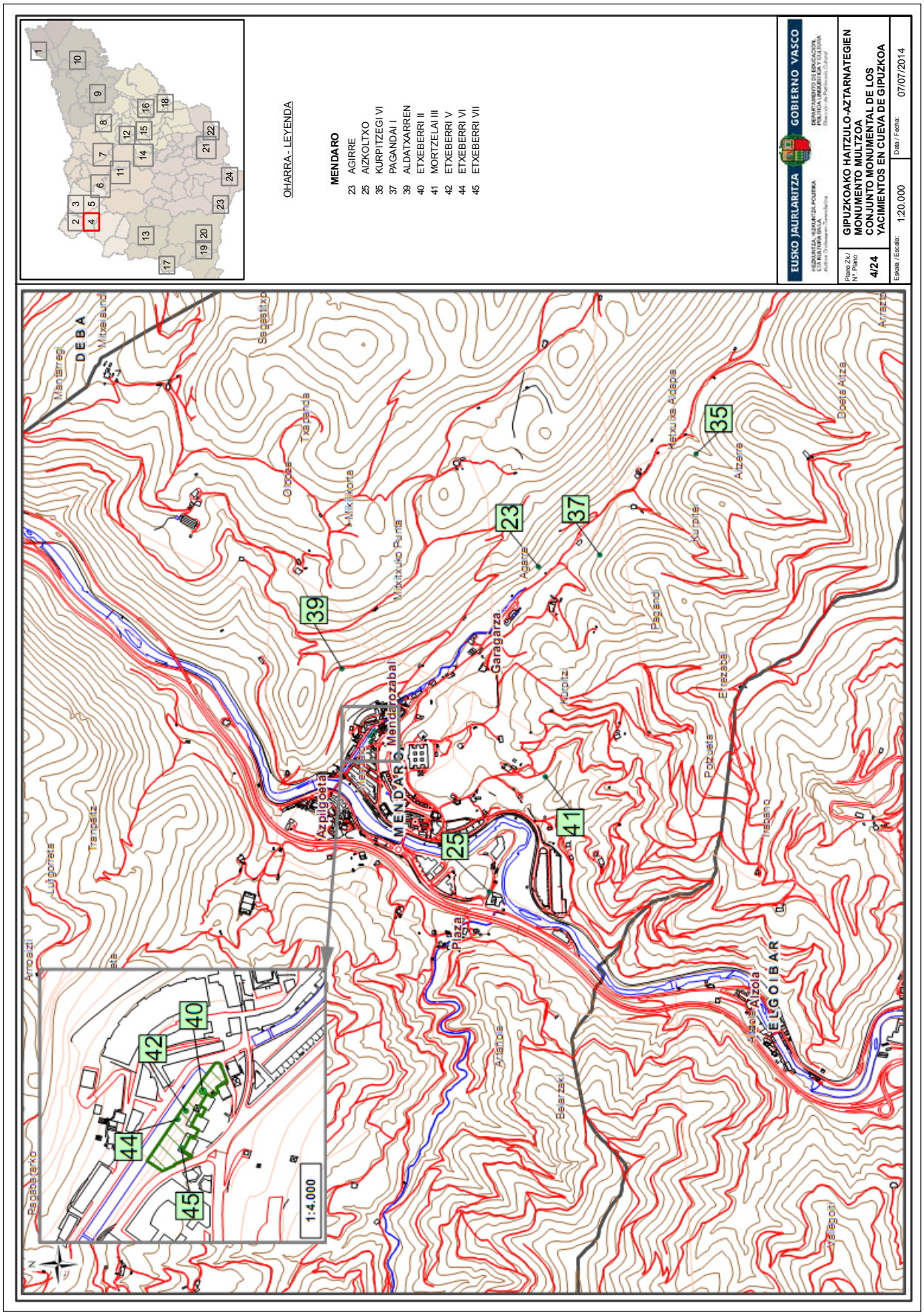
OHARRA - LEYENDA
MENDARO
23 AGIRRE
25 AIZKOLTXO
35 KURPITZEGI VI
37 PAGANDAI I
39 ALDATXARREN
40 ETXEBERRI II
41 MORTZELAI III
42 ETXEBERRI V
44 ETXEBERRI VI
45 ETXEBERRI VII
EUSKO JAURLARITZA
GOBIERNO VASCO
GIPUZKOAKO HAITZULO-AZTARNATEGIEN MONUMENTO MULTZOA
CONJUNTO MONUMENTAL DE LOS YACIMIENTOS EN CUEVA DE GIPUZKOA
Plano Zk./ Nº. Plano
4/24
Escala / Escala: 1:20.000
Data / Fecha: 07/07/2014
1:4.000
DEBA
MENDARO
ELGOIBAR

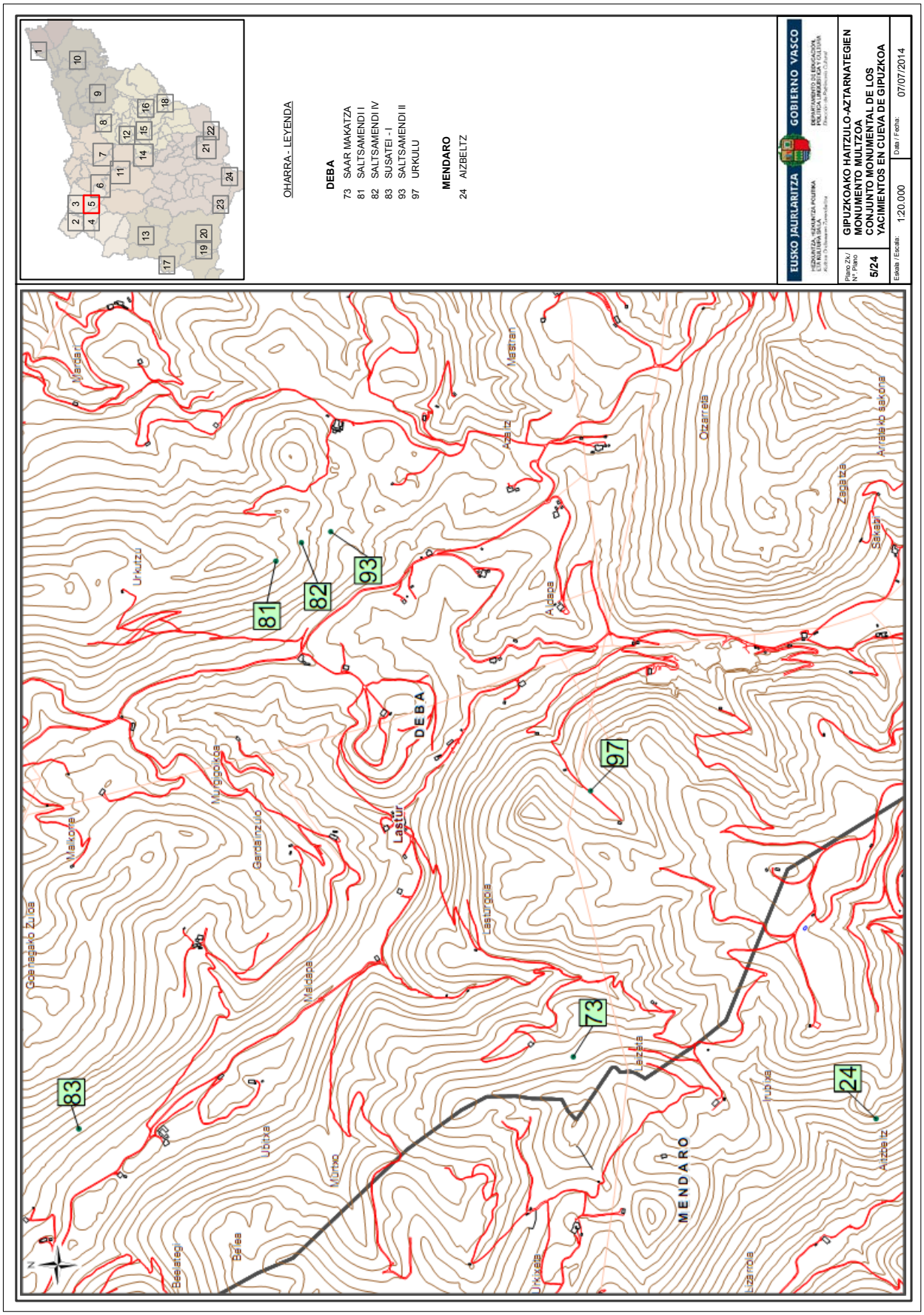
OHARRA - LEYENDA
DEBA
73 SAAR MAKATZA
81 SALTSAMENDI I
82 SALTSAMENDI IV
83 SUSATEI - I
93 SALTSAMENDI II
97 URKULU
MENDARO
24 AIZBELTZ
EUSKO JAURLARITZA
GOBIERNO VASCO
GIPUZKOAKO HAITZULO-AZTARNATEGIEN
MONUMENTO MULTZOA
CONJUNTO MONUMENTAL DE LOS
YACIMIENTOS EN CUEVA DE GIPUZKOA
Plano Zk./ Nº. Plano
5/24
Eskala / Escala: 1:20.000
Data / Fecha: 07/07/2014
DEBA
MENDARO
Lastur
Urkutzu
Mardari
Mastran
Azaltz
Otzarreta
Zagatza
Arratako sakona
Sakabi
Aldapa
Murgigoikoa
Gardainzulo
Malkorre
Goenagako Zuloa
Maldapa
Lasturgoia
Leizeta
Irubixa
Aitzbeltz
Ubitxa
Murtxo
Beelategi
Belea
Urkixeta
Lizarrola
N

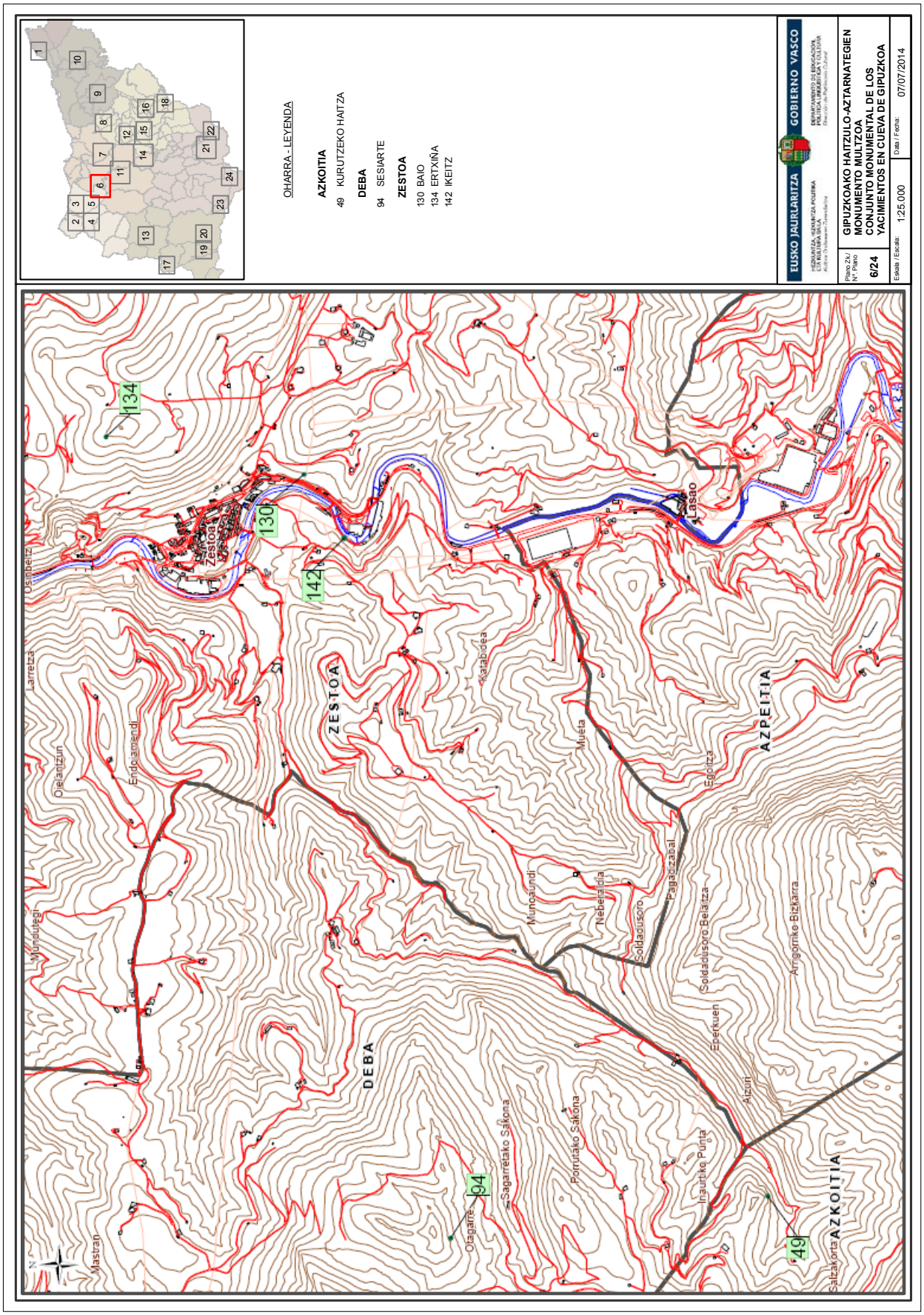
OHARRA - LEYENDA
AZKOITIA
49 KURUTZEKO HAITZA
DEBA
94 SESIARTE
ZESTOA
130 BAIO
134 ERTXIÑA
142 IKEITZ
EUSKO JAURLARITZA
GOBIERNO VASCO
GIPUZKOAKO HAITZULO-AZTARNATEGIEN
MONUMENTO MULTZOA
CONJUNTO MONUMENTAL DE LOS
YACIMIENTOS EN CUEVA DE GIPUZKOA
Plano Zk./ Nº. Plano
6/24
Eskala / Escala: 1:25.000
Data / Fecha: 07/07/2014
ZESTOA
DEBA
AZPEITIA
AZKOITIA
Zestoa
Lasao
Mastran
Otagarre
Sagarretako Sakona
Porrutako Sakona
Inaurtiko Punta
Aizuri
Eperkuen
Soldadusoro Belaitza
Arrigorriko Bizkarra
Soldadusoro
Nebeladia
Muncaundi
Mueta
Katabidea
Egoitza
Endoiamendi
Larretza
Osinbeltz
Mundutegi
Salzakorta
134
130
142
94
49

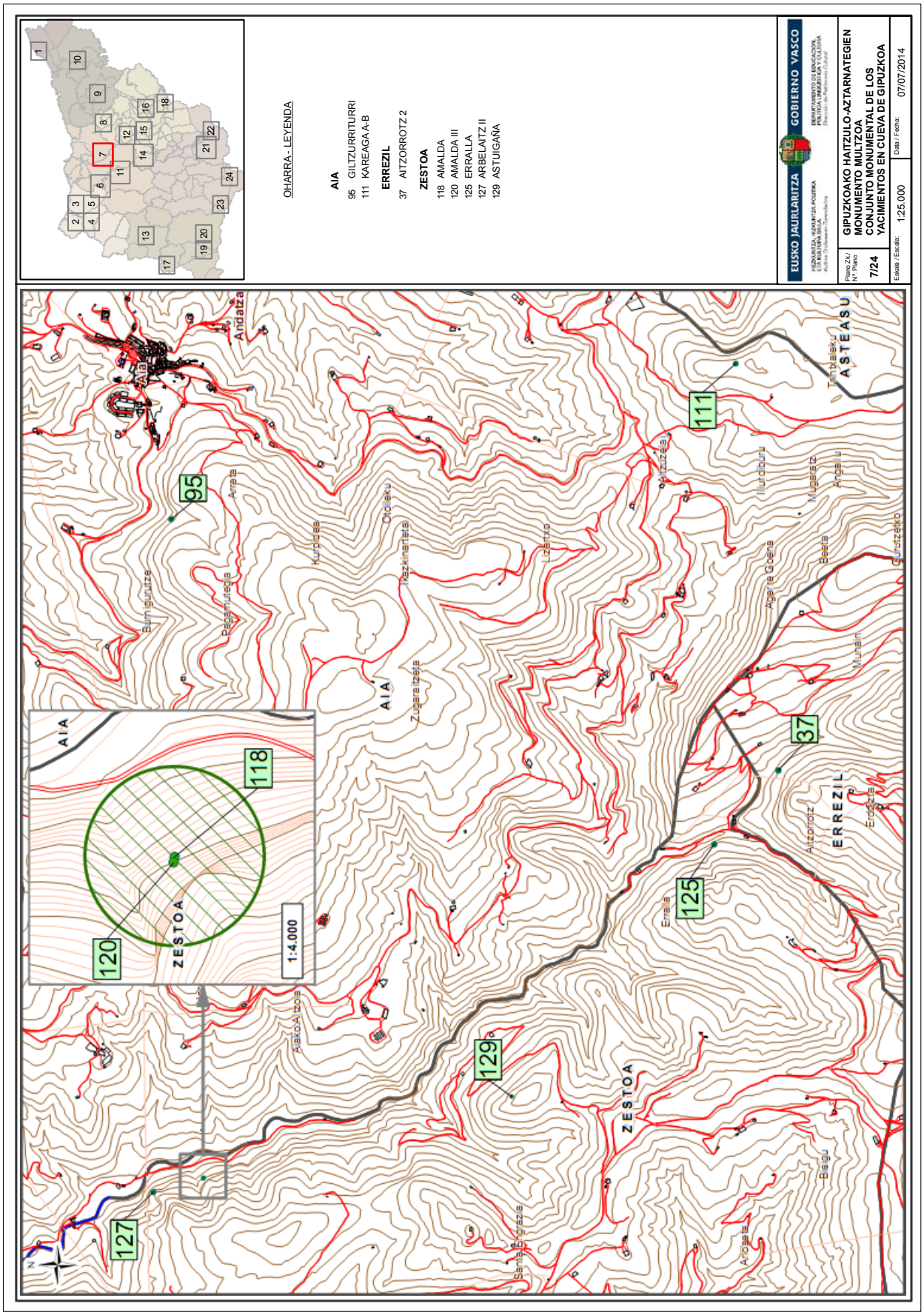
OHARRA - LEYENDA
AIA
95 GILTZURRITURRI
111 KAREAGA A-B
ERREZIL
37 AITZORROTZ 2
ZESTOA
118 AMALDA
120 AMALDA III
125 ERRALLA
127 ARBELAITZ II
129 ASTUIGAÑA
EUSKO JAURLARITZA
GOBIERNO VASCO
GIPUZKOAKO HAITZULO-AZTARNATEGIEN
MONUMENTO MULTZOA
CONJUNTO MONUMENTAL DE LOS
YACIMIENTOS EN CUEVA DE GIPUZKOA
7/24
1:25.000
07/07/2014
1:4.000
95
111
37
125
129
127
118
120
AIA
ZESTOA
ERREZIL
ASTEASU
Andatza

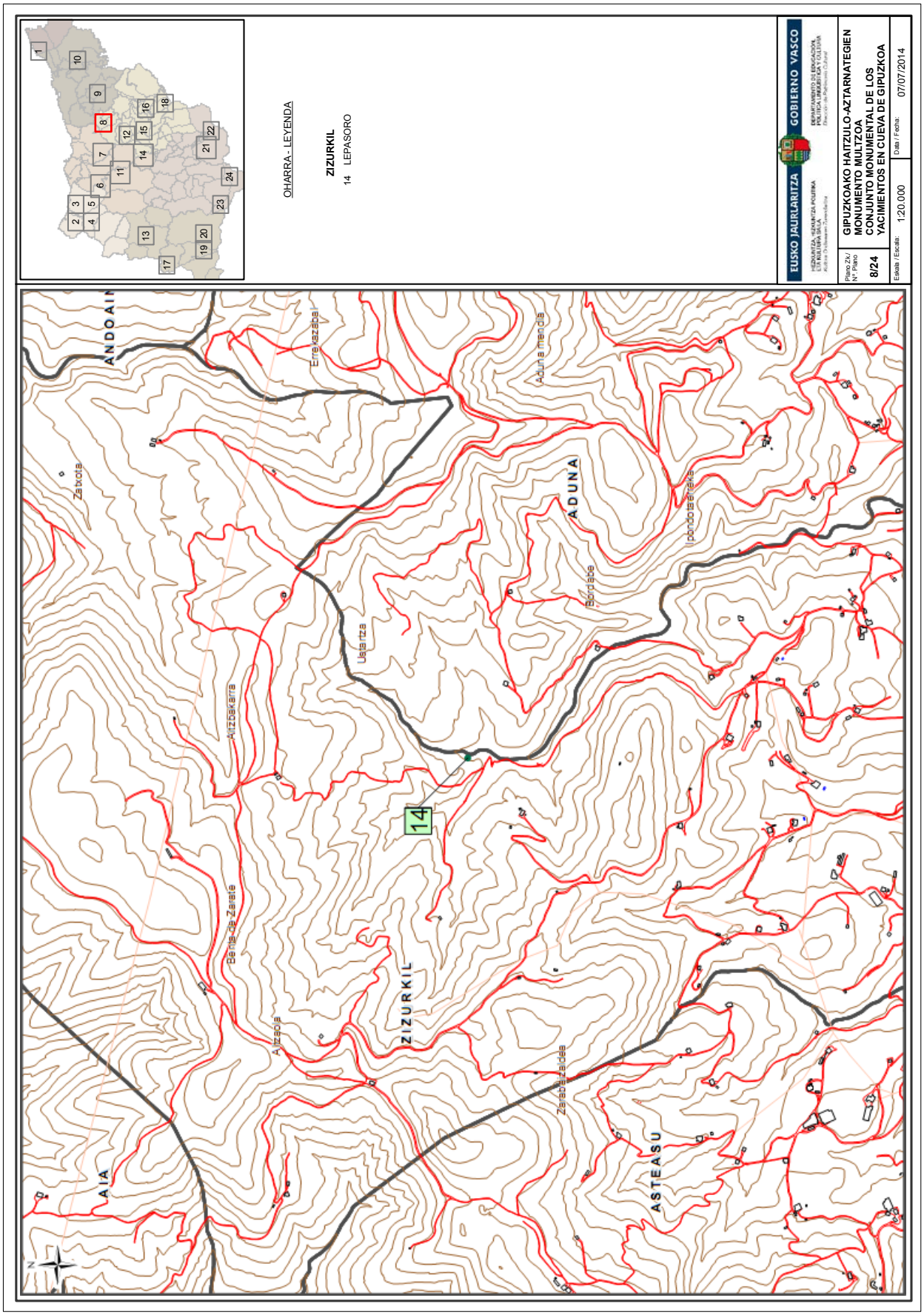
OHARRA - LEYENDA
ZIZURKIL
14 LEPASORO
EUSKO JAURLARITZA
GOBIERNO VASCO
GIPUZKOAKO HAITZULO-AZTARNATEGIEN
MONUMENTO MULTZOA
CONJUNTO MONUMENTAL DE LOS
YACIMIENTOS EN CUEVA DE GIPUZKOA
Plano Zk./ Nº. Plano
8/24
Eskala / Escala: 1:20.000
Data / Fecha: 07/07/2014
ANDOAIN
ADUNA
ZIZURKIL
ASTEASU
AIA
Zatxota
Errekazabal
Aduna mendia
Ipondotaerreka
Bordaba
Ustartza
Aitzbakarra
Benta de Zarate
Aitzaola
Zarabaizaldea
14

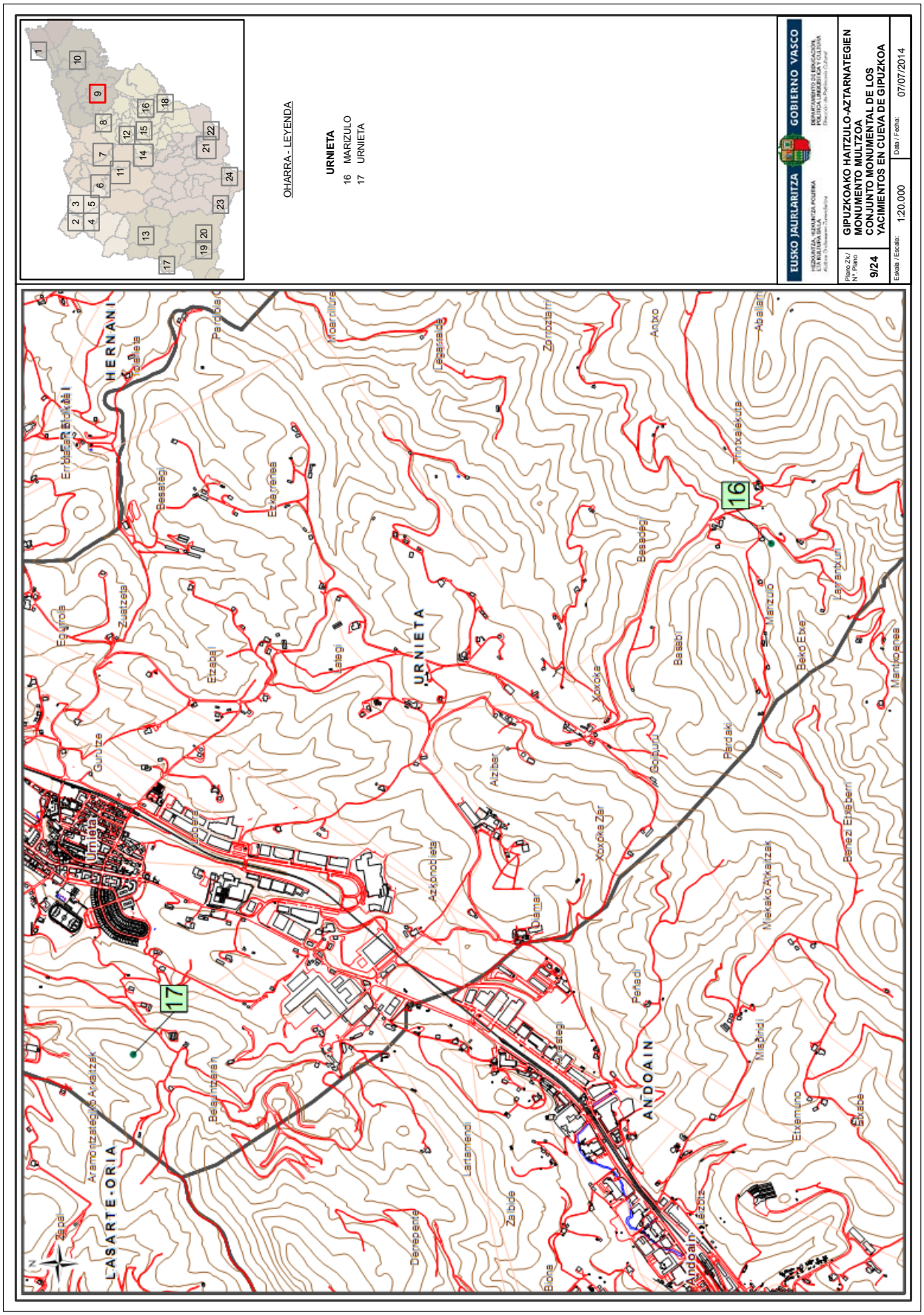
OHARRA - LEYENDA
URNIETA
16 MARIZULO
17 URNIETA
EUSKO JAURLARITZA
GOBIERNO VASCO
GIPUZKOAKO HAITZULO-AZTARNATEGIEN MONUMENTO MULTZOA
CONJUNTO MONUMENTAL DE LOS YACIMIENTOS EN CUEVA DE GIPUZKOA
Plano Zk./ Nº. Plano
9/24
Escala / Escala: 1:20.000
Data / Fecha: 07/07/2014
HERNANI
URNIETA
LASARTE-ORIA
ANDOAIN
16
17

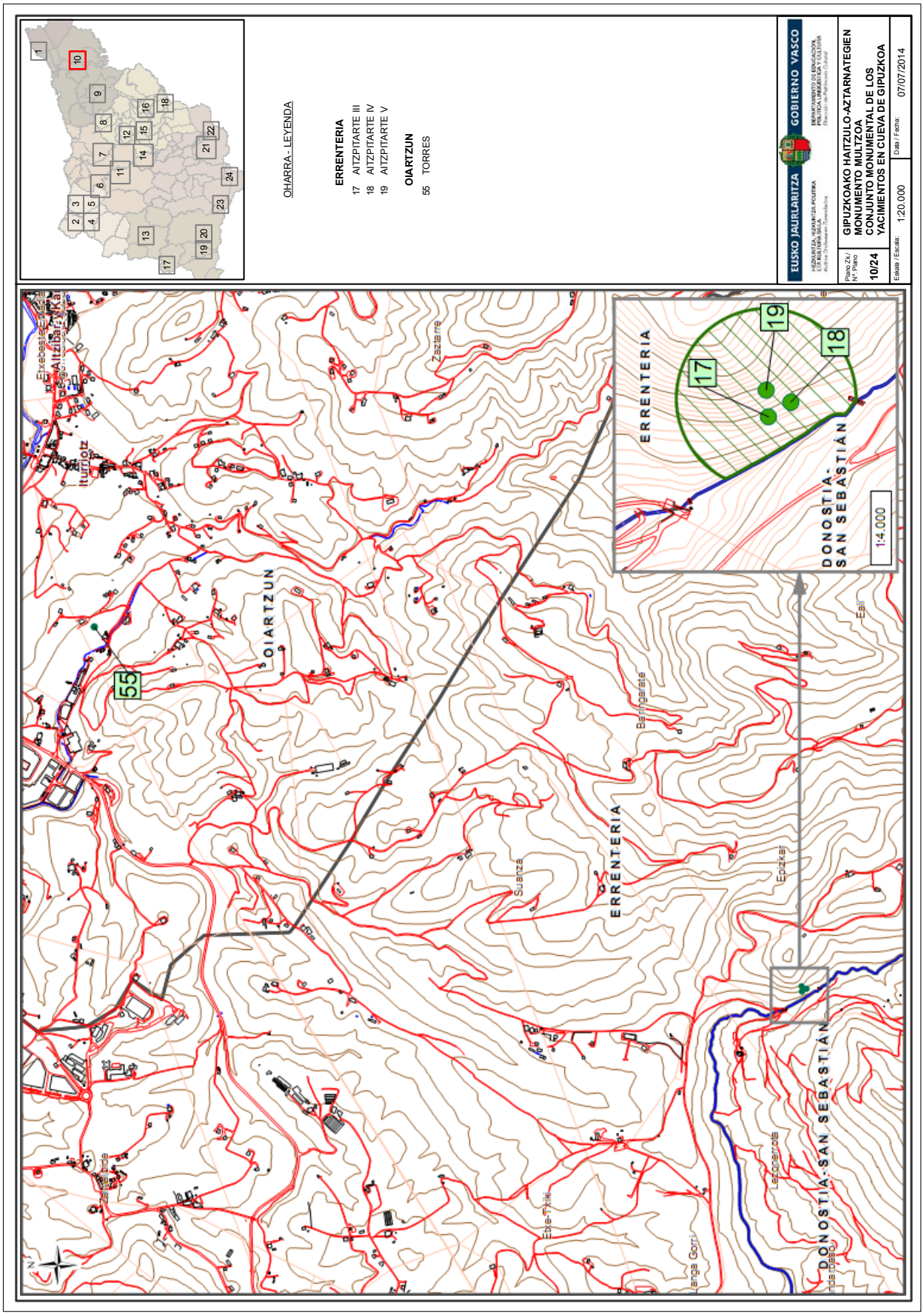
OHARRA - LEYENDA
ERRENTERIA
17 AITZPITARTE III
18 AITZPITARTE IV
19 AITZPITARTE V
OIARTZUN
55 TORRES
EUSKO JAURLARITZA
GOBIERNO VASCO
GIPUZKOAKO HAITZULO-AZTARNATEGIEN MONUMENTO MULTZOA
CONJUNTO MONUMENTAL DE LOS YACIMIENTOS EN CUEVA DE GIPUZKOA
10/24
Eskala / Escala: 1:20.000
Data / Fecha: 07/07/2014
OIARTZUN
ERRENTERIA
DONOSTIA-SAN SEBASTIÁN
1:4.000

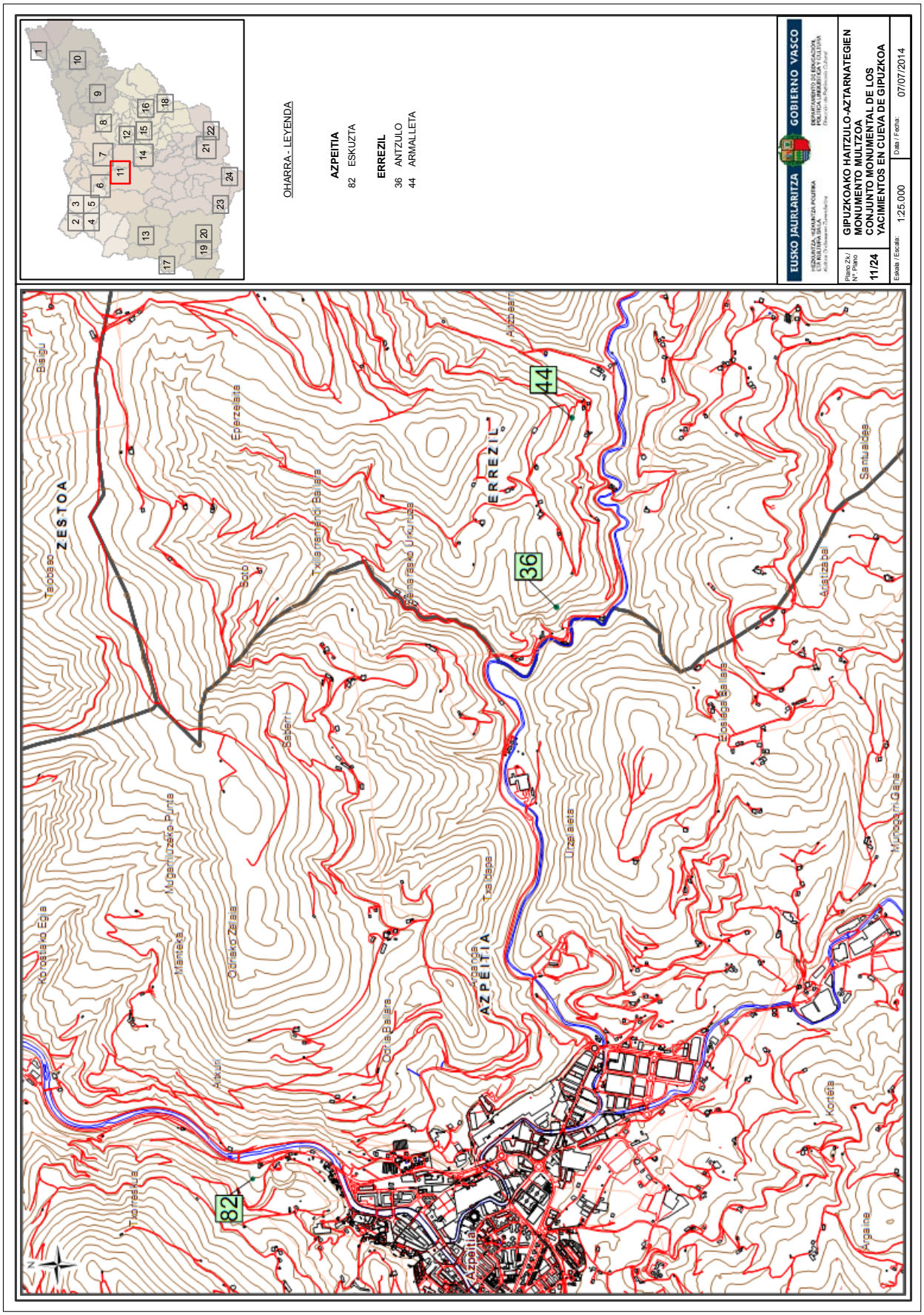
OHARRA - LEYENDA
AZPEITIA
82 ESKUZTA
ERREZIL
36 ANTZULO
44 ARMALLETA
EUSKO JAURLARITZA
GOBIERNO VASCO
GIPUZKOAKO HAITZULO-AZTARNATEGIEN
MONUMENTO MULTZOA
CONJUNTO MONUMENTAL DE LOS
YACIMIENTOS EN CUEVA DE GIPUZKOA
Plano Zk./ Nº. Plano
11/24
Eskala / Escala: 1:25.000
Data / Fecha: 07/07/2014
ZESTOA
ERREZIL
AZPEITIA
Azpeitia
Talobaso
Bisigu
Eperzelaita
Soto
Txillarramendi Baillara
Sainarasko Urkuruza
Aitzbearri
Santualdea
Aristizabal
Eloslaga Baillara
Urzalaiata
Txaldapa
Arganda
Odriako Zelaia
Manteka
Mugarriluzako Punta
Korostiako Egia
Odria Baillara
Aitkuri
Txorreskua
Argaina
Korteta
Munogarri Gana
Saberri
82
36
44

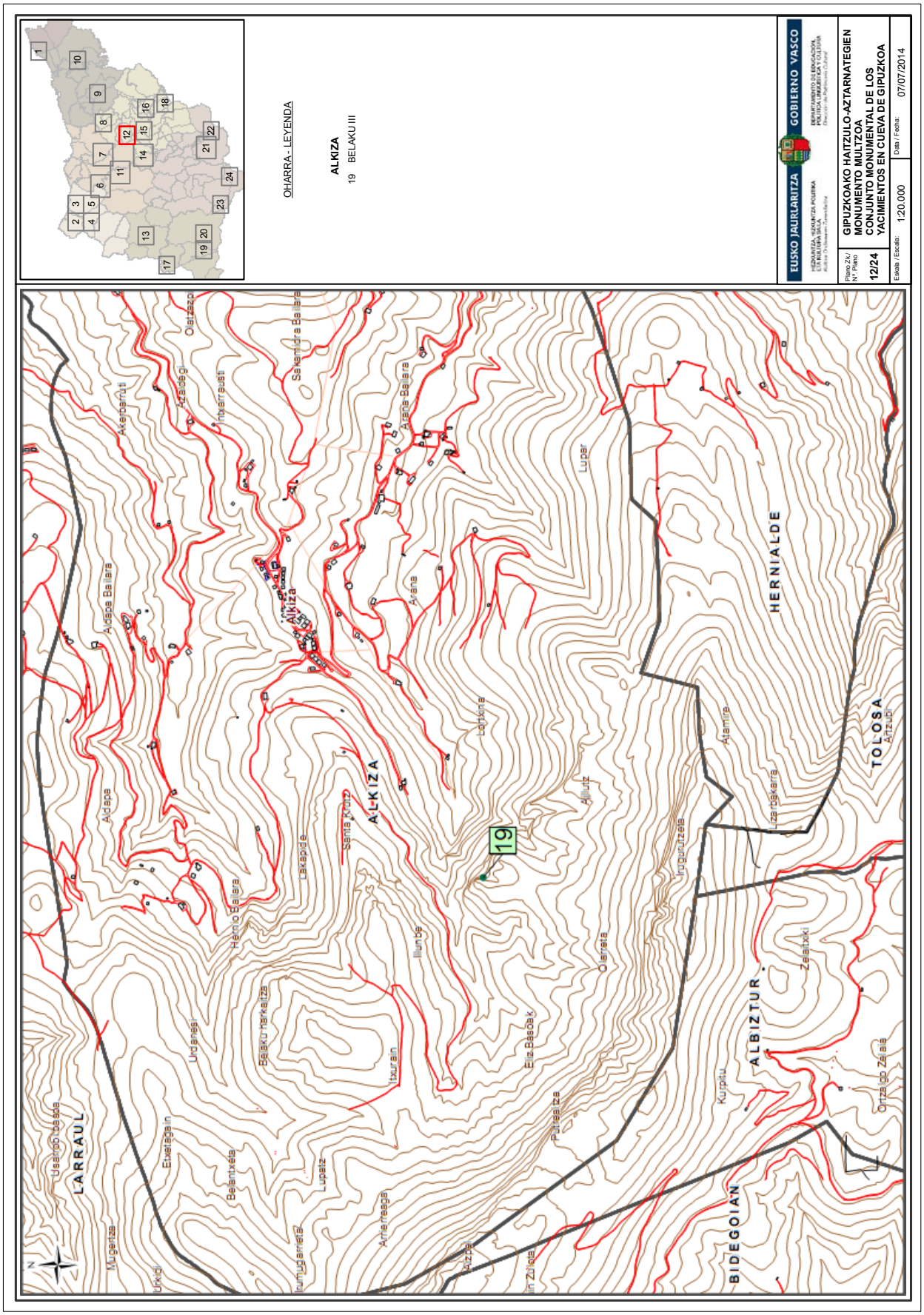
OHARRA - LEYENDA
ALKIZA
19 BELAKU III
EUSKO JAURLARITZA
GOBIERNO VASCO
GIPUZKOAKO HAITZULO-AZTARNATEGIEN
MONUMENTO MULTZOA
CONJUNTO MONUMENTAL DE LOS
YACIMIENTOS EN CUEVA DE GIPUZKOA
Plano Zk./ Nº. Plano
12/24
Eskala / Escala: 1:20.000
Data / Fecha: 07/07/2014
LARRAUL
ALKIZA
HERNIALDE
TOLOSA
ALBIZTUR
BIDEGOIAN
19

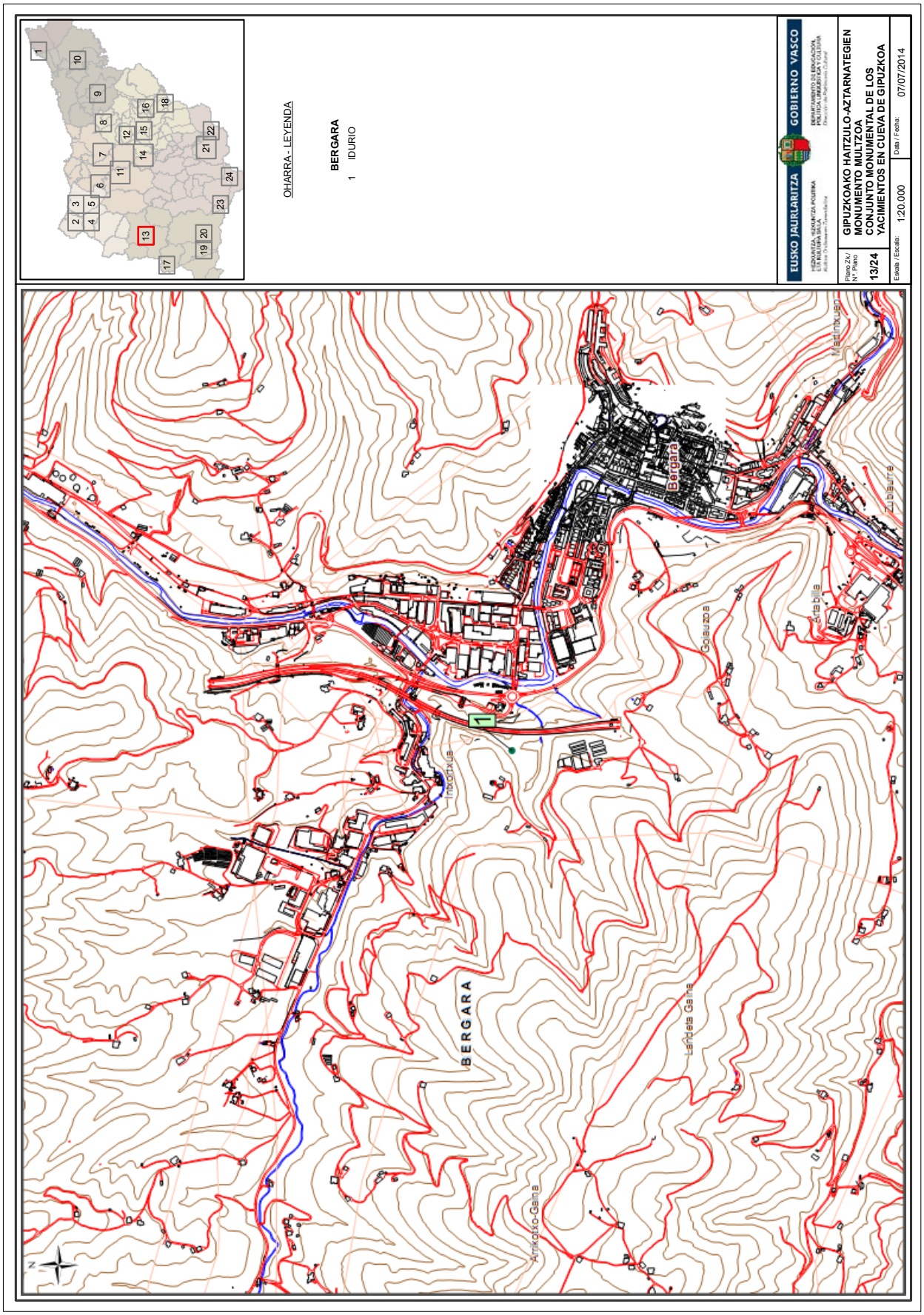
OHARRA - LEYENDA
BERGARA
1 IDURIO
EUSKO JAURLARITZA
GOBIERNO VASCO
GIPUZKOAKO HAITZULO-AZTARNATEGIEN
MONUMENTO MULTZOA
CONJUNTO MONUMENTAL DE LOS
YACIMIENTOS EN CUEVA DE GIPUZKOA
Plano Zk./ Nº. Plano
13/24
Eskala / Escala: 1:20.000
Data / Fecha: 07/07/2014
BERGARA
Bergara
Intxortxua
Landeta Gaina
Arrikotxo-Gaina
Goiauzoa
Artabilla
Zubiaurre
Martinxuen

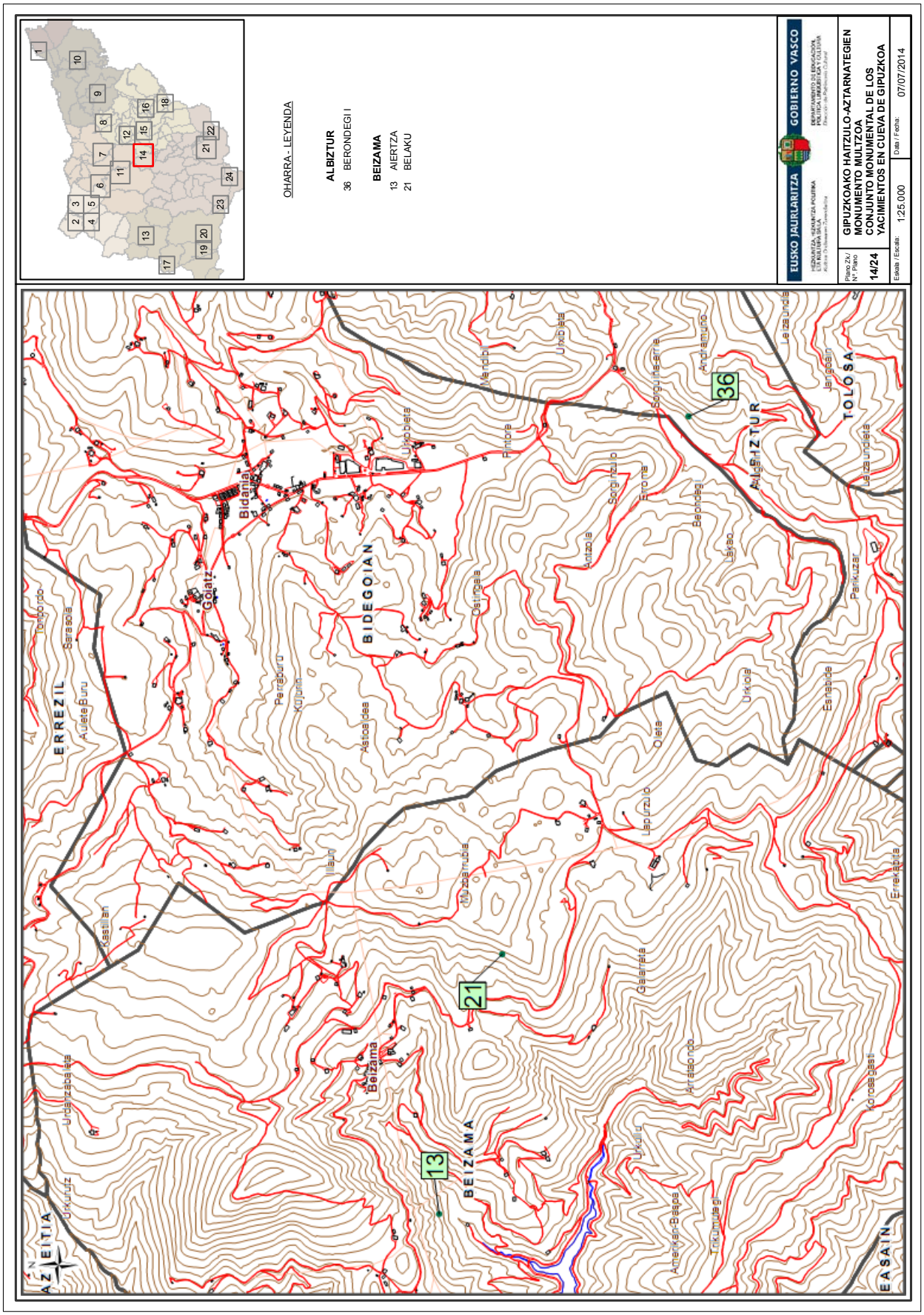
OHARRA - LEYENDA
ALBIZTUR
36 BERONDEGI I
BEIZAMA
13 AIERTZA
21 BELAKU
EUSKO JAURLARITZA
GOBIERNO VASCO
GIPUZKOAKO HAITZULO-AZTARNATEGIEN
MONUMENTO MULTZOA
CONJUNTO MONUMENTAL DE LOS
YACIMIENTOS EN CUEVA DE GIPUZKOA
Plano Zk./ Nº. Plano
14/24
Eskala / Escala: 1:25.000
Data / Fecha: 07/07/2014
ERREZIL
BIDEGOIAN
BEIZAMA
ALBIZTUR
TOLOSA
Bidania
Goiatz
Beizama
Ostingala
Pintore
Urkiola
Andramuno
Leizaundia
Jangoain
Parikuzar
Esnabide
Oleta
Lapurzulo
Galarreta
Arrataondo
Urkulu
Amerikan-Biaspa
Trikumutegi
Korosagasti
Errekabita
Muzbarrubia
Illaun
Astioaldea
Perraburu
Kujurin
Goiatz
Sarasola
Tonbordo
Aulete Buru
Kastillan
Urdanizabalata
Urkurutz
Antzola
Sorginzulo
Erroma
Berondegi
Lakao
Sorguiña-erria
Mendibi
Urkiolata
Leizaundiata
Jangoain
Parikuzar
Esnabide
Urkiola
Lapurzulo
Galarreta
Arrataondo
Korosagasti
Urkulu
Amerikan-Biaspa
Trikumutegi
Urkiolata
Mendibi
Pintore
Ostingala
Astioaldea
Kujurin
Perraburu
Goiatz
Bidania
Urkiolata
Andramuno
Leizaundia
Jangoain
Leizaundiata
Sorguiña-erria
Erroma
Berondegi
Lakao
Urkiola
Esnabide
Errekabita
Muzbarrubia
Illaun
Kastillan
Urdanizabalata
Urkurutz
Beizama
Aulete Buru
Sarasola
Tonbordo
AZTEITIA
EASAIN
13
21
36

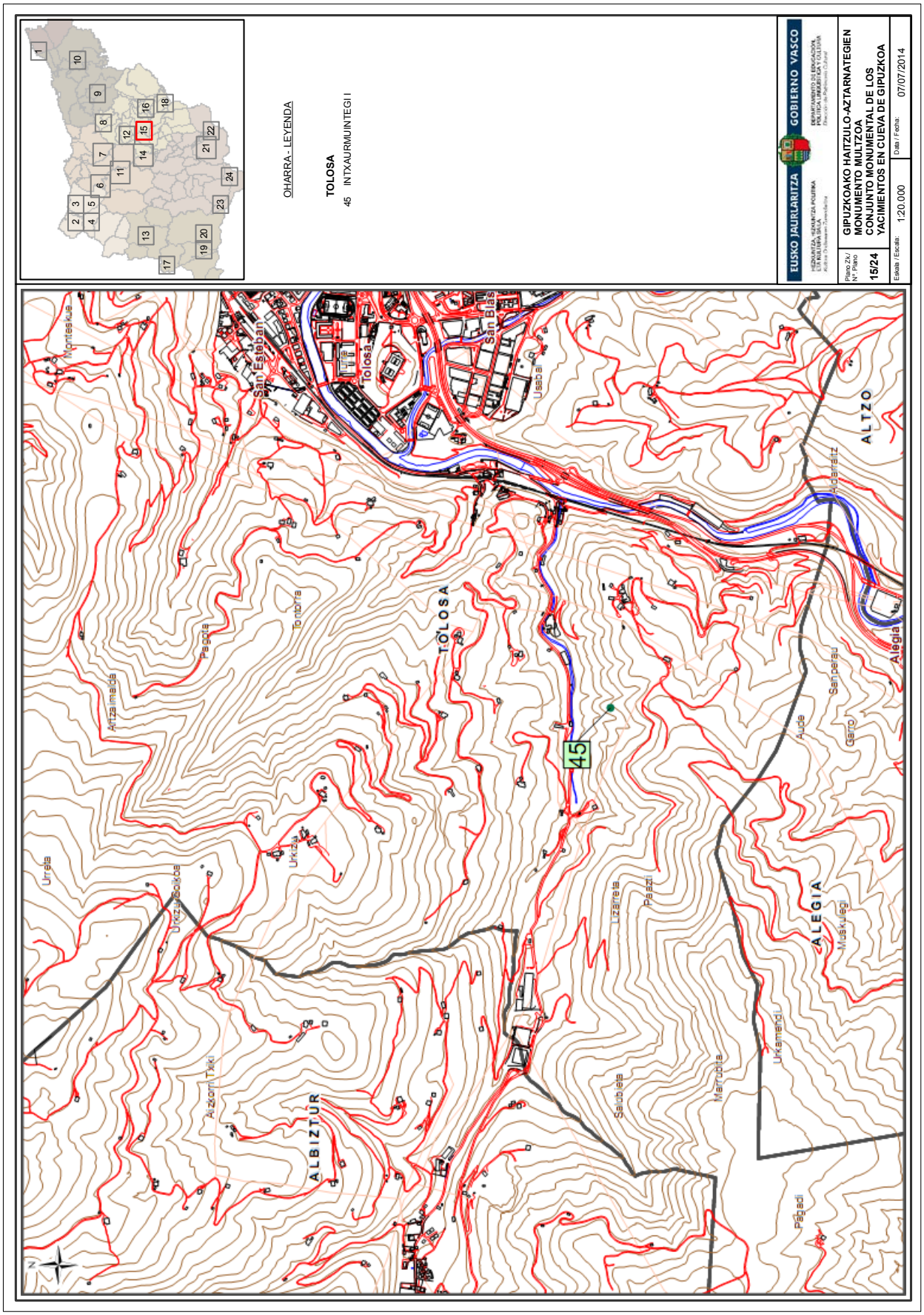
OHARRA - LEYENDA
TOLOSA
45 INTXAURMUNTEGI I
EUSKO JAURLARITZA
GOBIERNO VASCO
GIPUZKOAKO HAITZULO-AZTARNATEGIEN
MONUMENTO MULTZOA
CONJUNTO MONUMENTAL DE LOS
YACIMIENTOS EN CUEVA DE GIPUZKOA
Plano Zk./ Nº. Plano
15/24
Escala / Escala: 1:20.000
Data / Fecha: 07/07/2014
TOLOSA
ALEGIA
ALTZO
ALBIZTUR
45

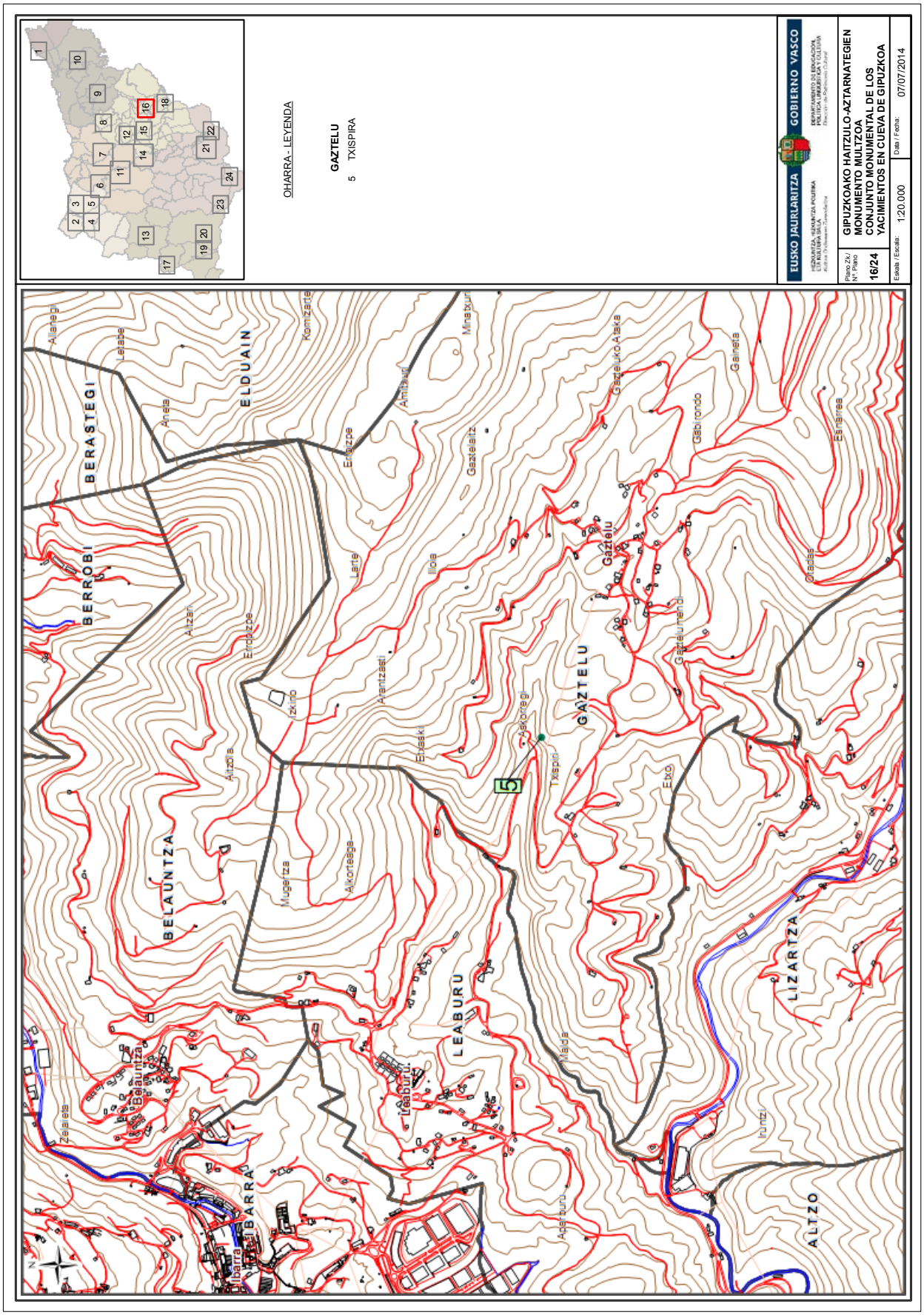
OHARRA - LEYENDA
GAZTELU
5 TXISPIRA
EUSKO JAURLARITZA
GOBIERNO VASCO
GIPUZKOAKO HAITZULO-AZTARNATEGIEN
MONUMENTO MULTZOA
CONJUNTO MONUMENTAL DE LOS
YACIMIENTOS EN CUEVA DE GIPUZKOA
Plano Zk./ Nº. Plano
16/24
Eskala / Escala: 1:20.000
Data / Fecha: 07/07/2014
BERASTEGI
ELDUAIN
BERROBI
BELAUNTZA
GAZTELU
LEABURU
LIZARTZA
ALTZO
IBARRA
Gaztelu
Belauntza
Leaburu
Ibarra
Aitzari
Erroizpe
Arantzasti
Etxaski
Askorregi
Txispiri
Etxo
Gaztelumendi
Gabirondo
Gaineta
Esnarrea
Otadas
Gaztelaitz
Minatxuri
Amitxuri
Komizarte
Aineta
Letabe
Allanegi
Larte
Iloia
Izkino
Altzola
Mugertza
Alkorteaga
Zelaieta
Maida
Aparburu
Iruntzi
Gaztelukoataka

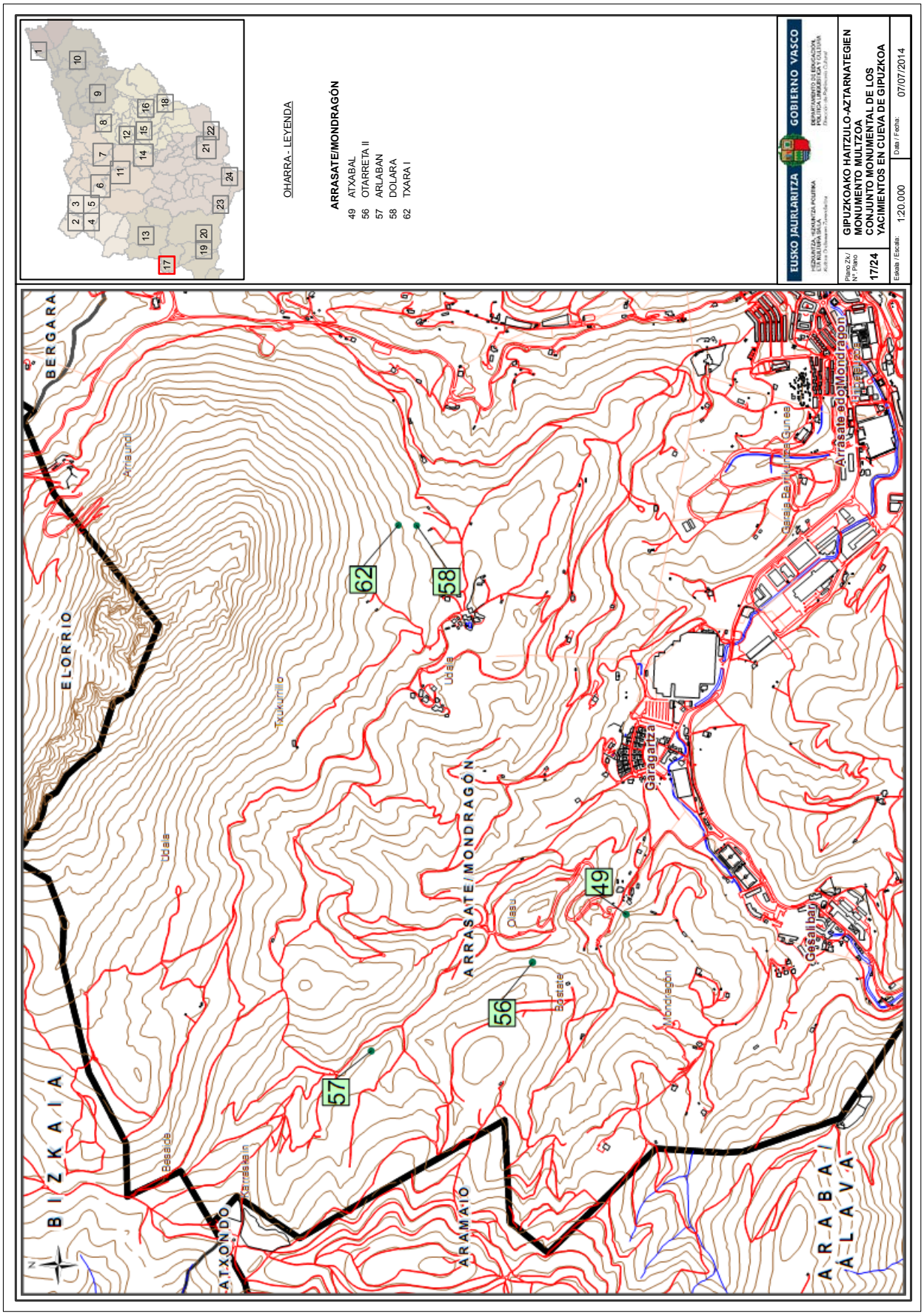
OHARRA - LEYENDA
ARRASATE/MONDRAGÓN
49 ATXABAL
56 OTARRETA II
57 ARLABAN
58 DOLARA
62 TXARA I
EUSKO JAURLARITZA
GOBIERNO VASCO
GIPUZKOAKO HAITZULO-AZTARNATEGIEN
MONUMENTO MULTZOA
CONJUNTO MONUMENTAL DE LOS
YACIMIENTOS EN CUEVA DE GIPUZKOA
Plano Zk./ Nº Plano
17/24
Eskala / Escala: 1:20.000
Data / Fecha: 07/07/2014
BIZKAIA
ELORRIO
BERGARA
ATXONDO
ARAMAIO
ARRASATE/MONDRAGÓN
ARABA/ÁLAVA
Garagartza
Arrasate edo Mondragon
Gesalibar
Udala
Bostate
Mondragon
Olasu
Besalde
Karraskain
Txukumillo
Arriaundi
62
58
49
56
57

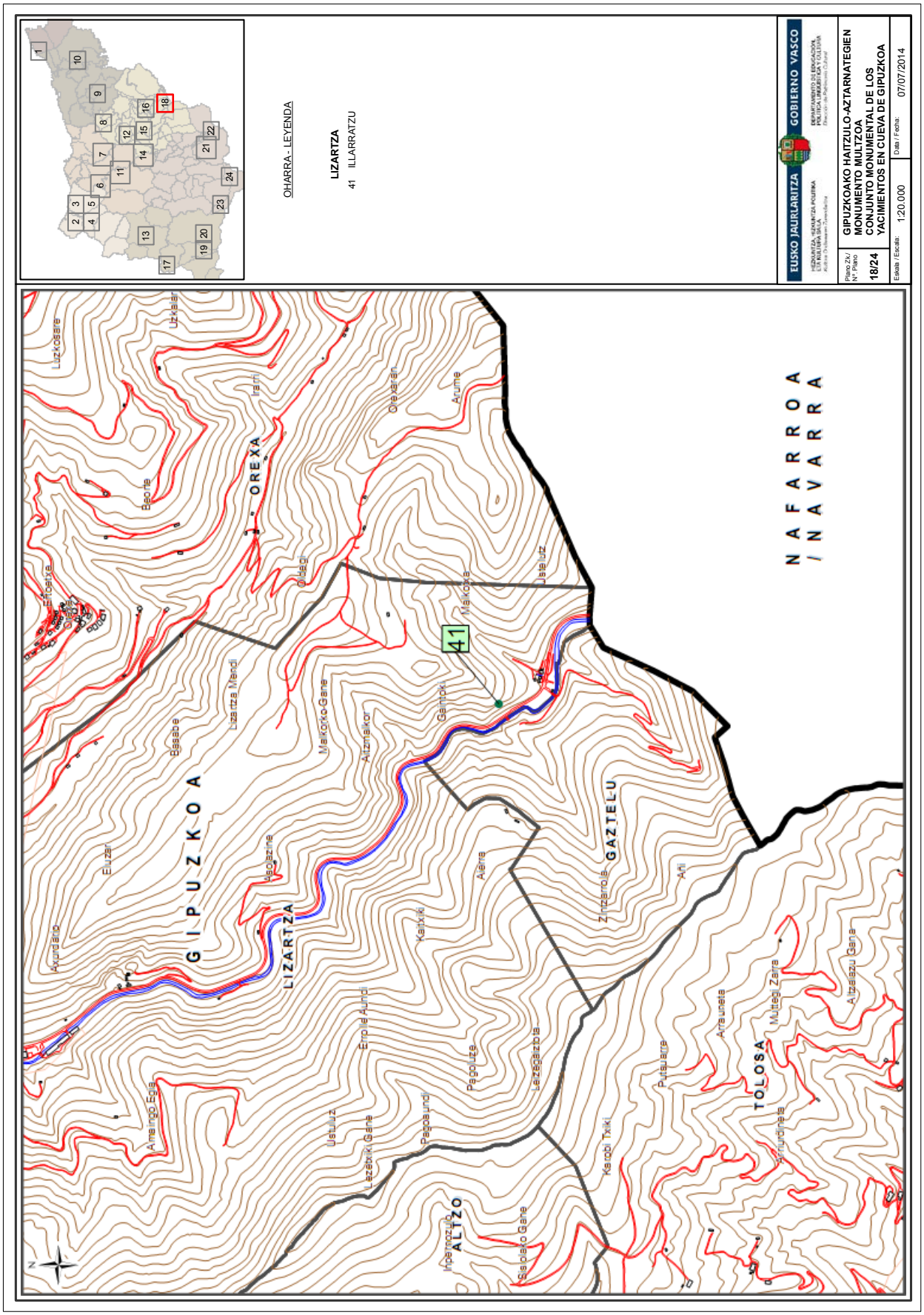
OHARRA - LEYENDA
LIZARTZA
41 ILLARRATZU
EUSKO JAURLARITZA
GOBIERNO VASCO
GIPUZKOAKO HAITZULO-AZTARNATEGIEN
MONUMENTO MULTZOA
CONJUNTO MONUMENTAL DE LOS
YACIMIENTOS EN CUEVA DE GIPUZKOA
Plano Zk./ Nº. Plano
18/24
Escala / Escala: 1:20.000
Data / Fecha: 07/07/2014
GIPUZKOA
NAFARROA
/ NAVARRA
LIZARTZA
OREXA
GAZTELU
TOLOSA
ALTZO
41

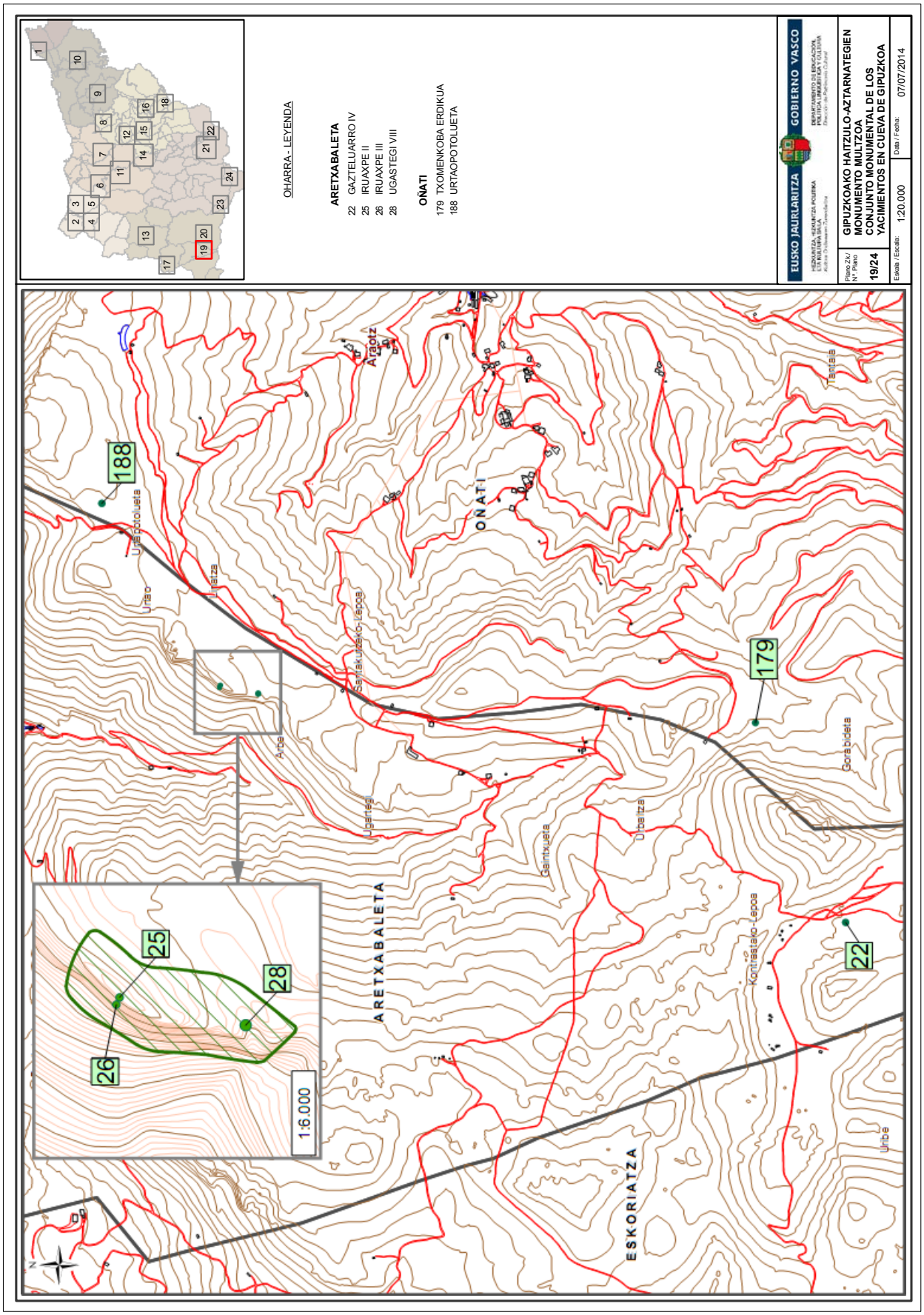
OHARRA - LEYENDA
ARETXABALETA
22 GAZTELUARRO IV
25 IRUAXPE II
26 IRUAXPE III
28 UGASTEGI VIII
OÑATI
179 TXOMENKOBA ERDIKUA
188 URTAOPOTOLUETA
EUSKO JAURLARITZA
GOBIERNO VASCO
GIPUZKOAKO HAITZULO-AZTARNATEGIEN
MONUMENTO MULTZOA
CONJUNTO MONUMENTAL DE LOS
YACIMIENTOS EN CUEVA DE GIPUZKOA
Plano Zk./ Nº Plano
19/24
Eskala / Escala: 1:20.000
Data / Fecha: 07/07/2014
188
179
22
25
26
28
1:6.000
ARETXABALETA
OÑATI
ESKORIATZA
Araotz
Urtaopotolueta
Urtao
Lintaza
Santakutzeko-Lepoa
Arbe
Ugartegi
Gaintxueta
Urbaltza
Kontrastako-Lepoa
Gorabideta
Tantaia
Uribe

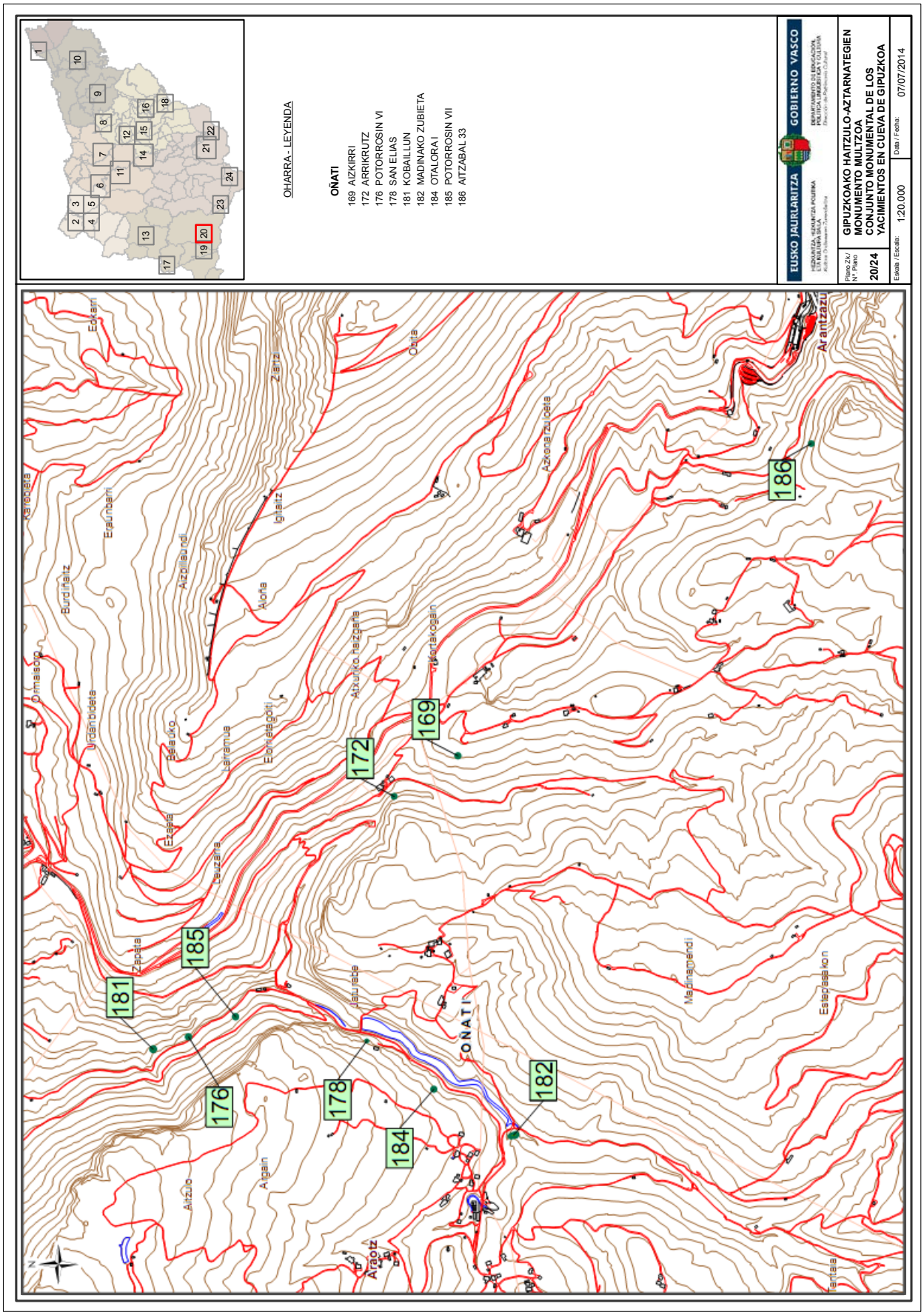
OHARRA - LEYENDA
OÑATI
169 AIZKIRRI
172 ARRIKRUTZ
176 POTORRSIN VI
178 SAN ELIAS
181 KOBAILLUN
182 MADINAKO ZUBIETA
184 OTALORA I
185 POTORROSIN VII
186 AITZABAL 33
EUSKO JAURLARITZA
GOBIERNO VASCO
GIPUZKOAKO HAITZULO-AZTARNATEGIEN MONUMENTO MULTZOA
CONJUNTO MONUMENTAL DE LOS YACIMIENTOS EN CUEVA DE GIPUZKOA
Plano Zk/ Nº. Plano 20/24
Escala / Escala: 1:20.000
Data / Fecha: 07/07/2014

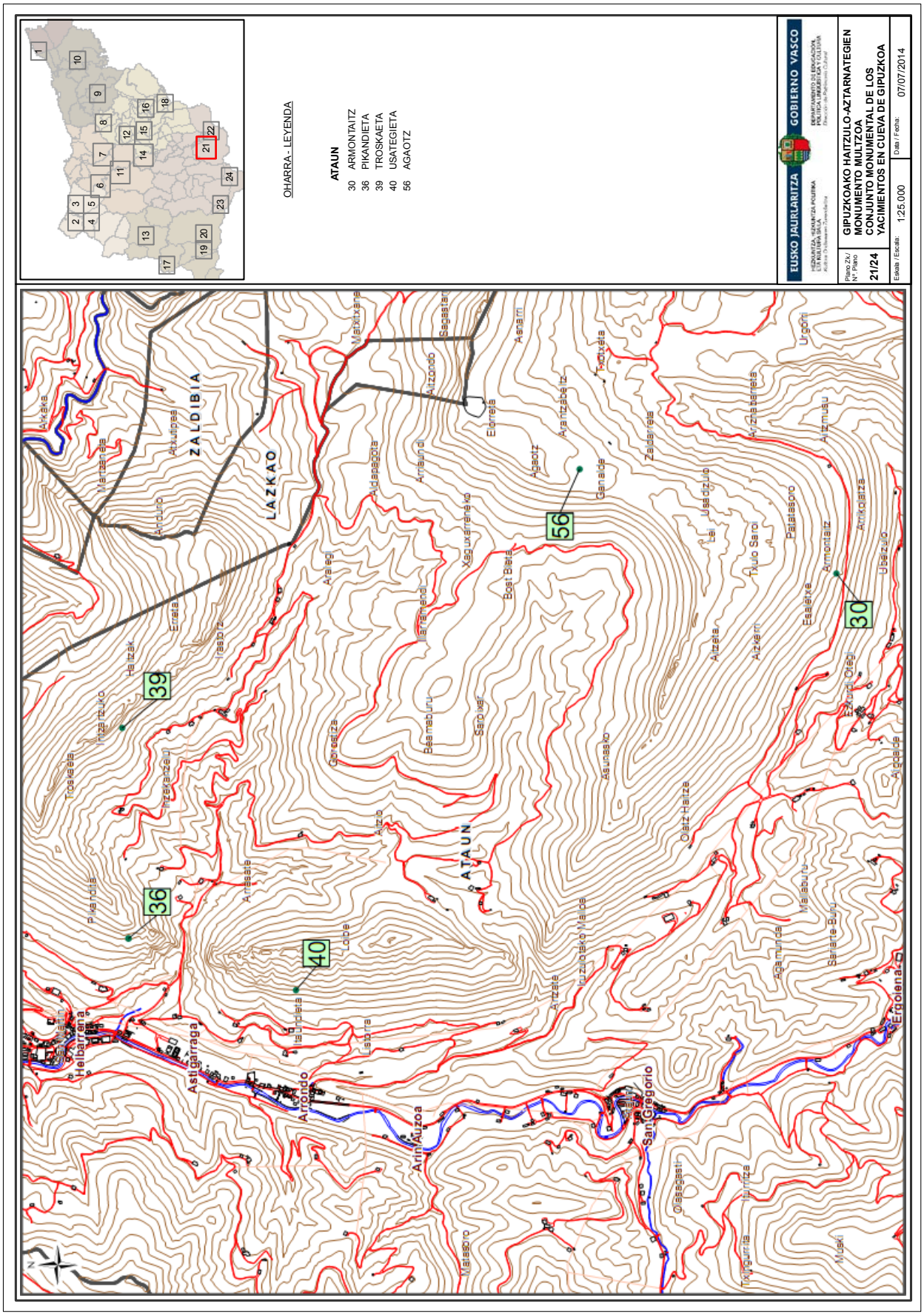
OHARRA - LEYENDA
ATAUN
30 ARMONTAITZ
36 PIKANDIETA
39 TROSKAETA
40 USATEGIETA
56 AGAOTZ
EUSKO JAURLARITZA
GOBIERNO VASCO
GIPUZKOAKO HAITZULO-AZTARNATEGIEN
MONUMENTO MULTZOA
CONJUNTO MONUMENTAL DE LOS
YACIMIENTOS EN CUEVA DE GIPUZKOA
21/24
1:25.000
07/07/2014
ZALDIBIA
LAZKAO
ATAUN
Helbarrena
Astigarraga
Arrondo
Arin Auzoa
San Gregorio
Ergoiena

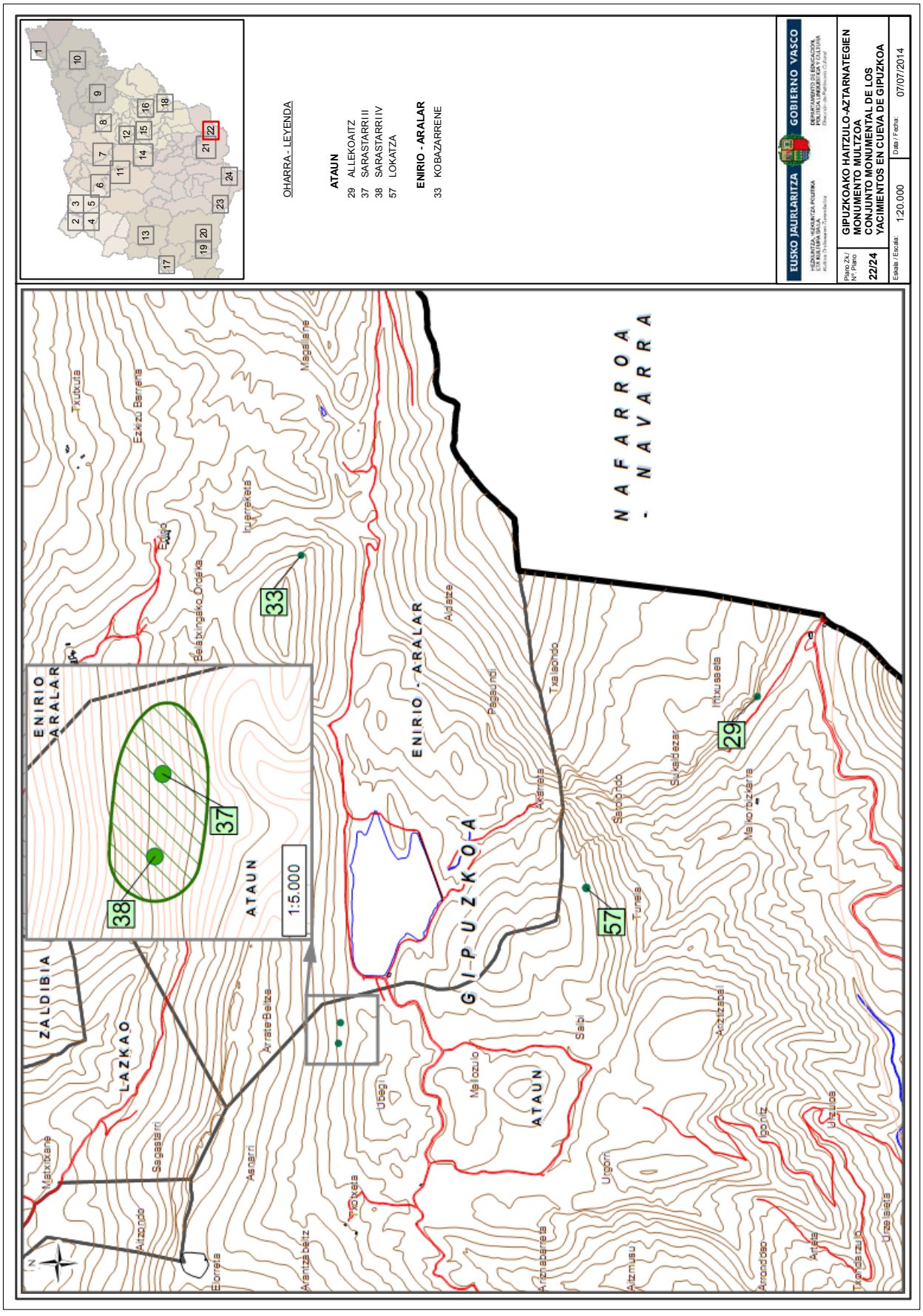
OHARRA - LEYENDA
ATAUN
29 ALLEKOAITZ
37 SARASTARRI II
38 SARASTARRI IV
57 LOKATZA
ENIRIO - ARALAR
33 KOBAZARRENE
EUSKO JAURLARITZA
GOBIERNO VASCO
GIPUZKOAKO HAITZULO-AZTARNATEGIEN MONUMENTO MULTZOA
CONJUNTO MONUMENTAL DE LOS YACIMIENTOS EN CUEVA DE GIPUZKOA
Plano 2x/Nº Plano 22/24
Escala / Escala: 1:20.000
Data / Fecha: 07/07/2014
1:5.000
ENIRIO ARALAR
ATAUN
ZALDIBIA
LAZKAO
ATAUN
ENIRIO - ARALAR
NAFARROA - NAVARRA
GIPUZKOA

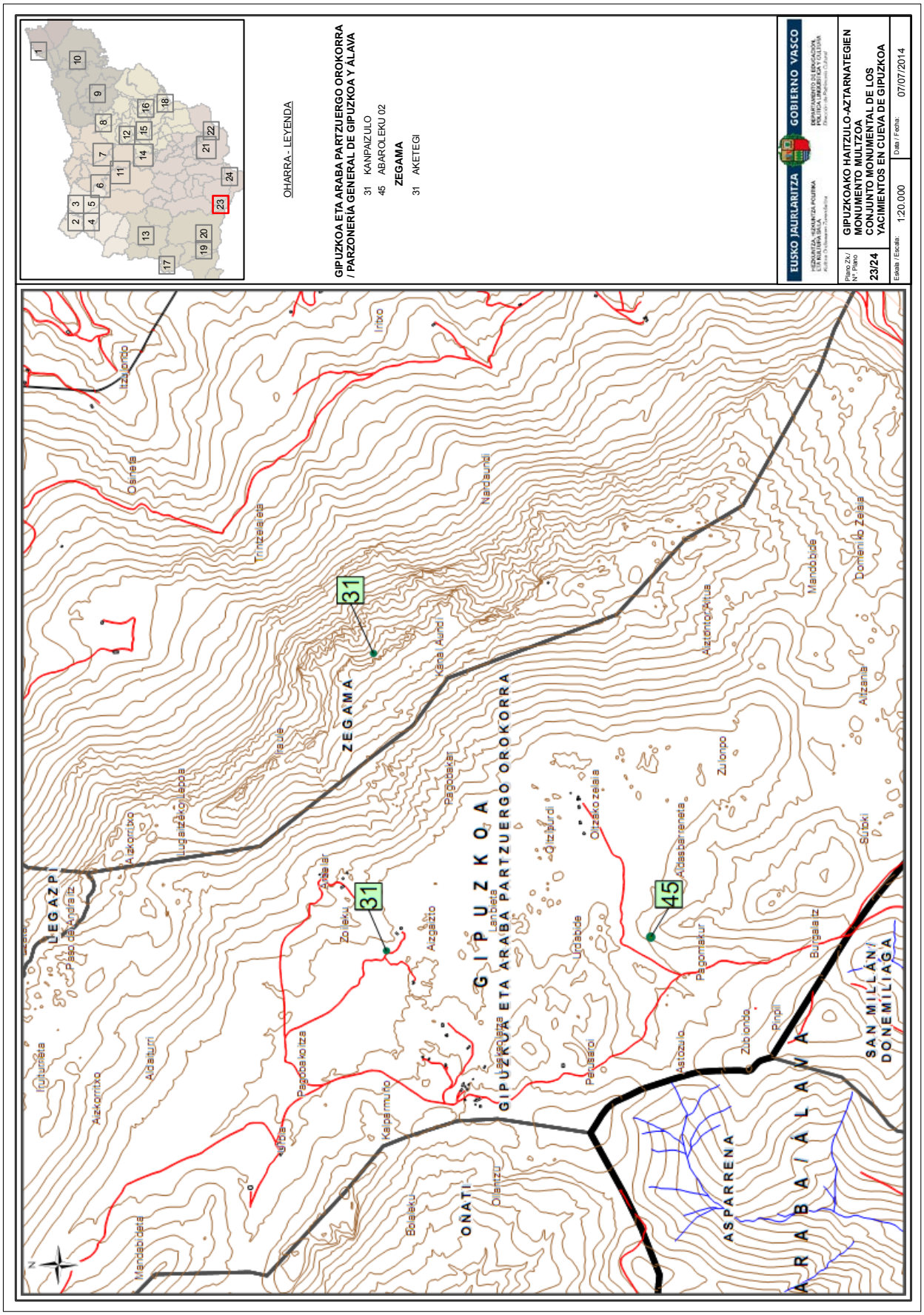
OHARRA - LEYENDA
GIPUZKOA ETA ARABA PARTZUERGO OROKORRA / PARZONERÍA GENERAL DE GIPUZKOA Y ÁLAVA
31 KANPAIZULO
45 ABAROLEKU 02
ZEGAMA
31 AKETEGI
EUSKO JAURLARITZA
GOBIERNO VASCO
GIPUZKOAKO HAITZULO-AZTARNATEGIEN MONUMENTO MULTZOA
CONJUNTO MONUMENTAL DE LOS YACIMIENTOS EN CUEVA DE GIPUZKOA
Plano Zk./ Nº. Plano 23/24
Escala / Escala: 1:20.000
Data / Fecha: 07/07/2014
ZEGAMA
LEGAZPI
ONATI
ASPARRENA
ARABA/ÁLAVA
GIPUZKOA
GIPUZKUA ETA ARABA PARTZUERGO OROKORRA
SAN MILLÁN/ DONEMILIAGA

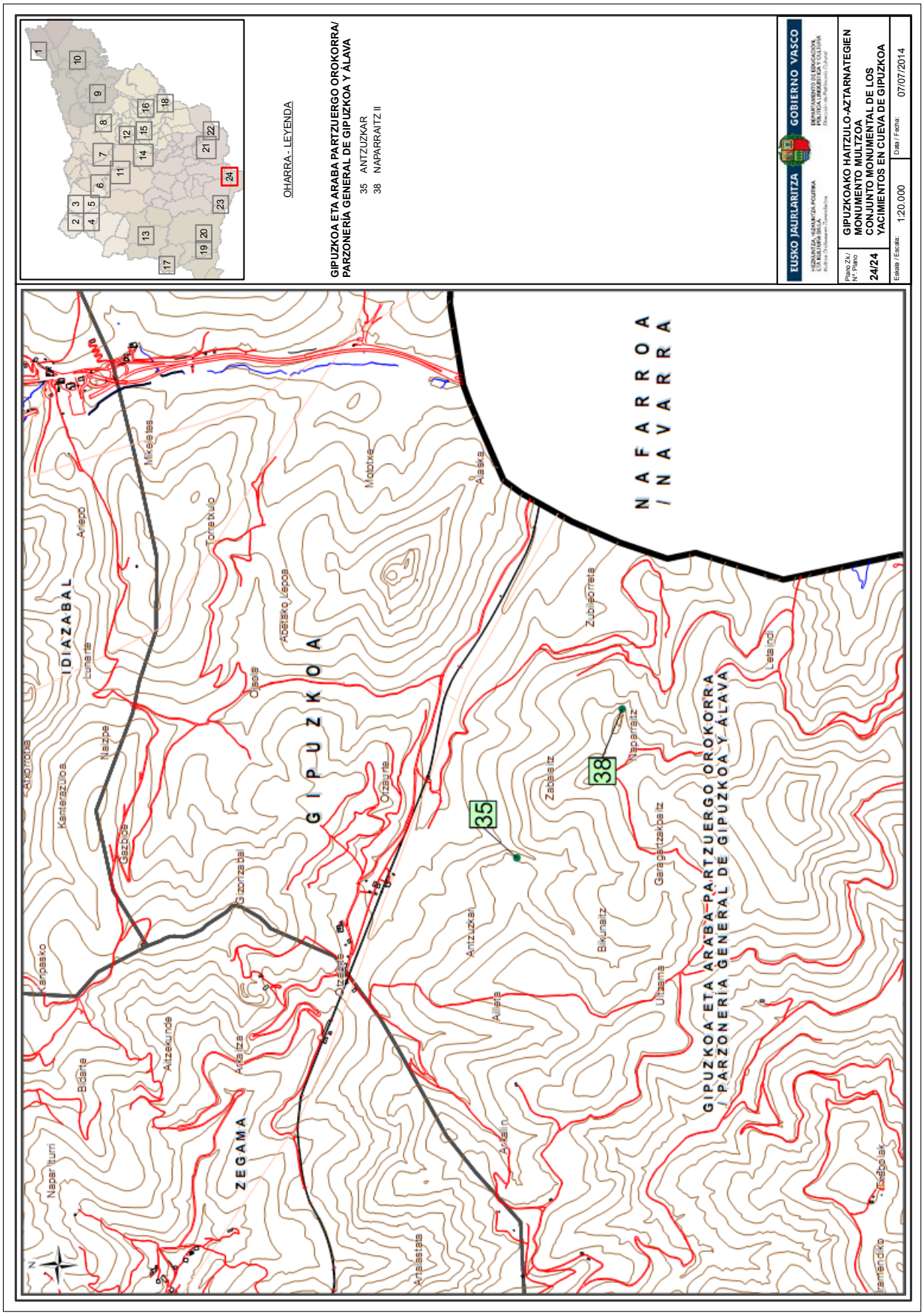
OHARRA - LEYENDA
GIPUZKOA ETA ARABA PARTZUERGO OROKORRA/
PARZONERÍA GENERAL DE GIPUZKOA Y ÁLAVA
35 ANTZUZKAR
38 NAPARRAITZ II
EUSKO JAURLARITZA
GOBIERNO VASCO
GIPUZKOAKO HAITZULO-AZTARNATEGIEN
MONUMENTO MULTZOA
CONJUNTO MONUMENTAL DE LOS
YACIMIENTOS EN CUEVA DE GIPUZKOA
Plano Zk./ Nº. Plano
24/24
Eskala / Escala: 1:20.000
Data / Fecha: 07/07/2014
NAFARROA
/NAVARRA
GIPUZKOA
IDIAZABAL
ZEGAMA
GIPUZKOA ETA ARABA PARTZUERGO OROKORRA
/PARZONERÍA GENERAL DE GIPUZKOA Y ÁLAVA
35
38
Mikeletes
Arlepo
Torretxulo
Mototxe
Alaska
Abetako Lepoa
Zubileorreta
Lunarte
Olaola
Naizpe
Kanterazuloa
Gazbide
Otzaurte
Zabalaitz
Naparraitz
Gizonzabal
Antzuzkar
Bikunaitz
Garagartzakoaitz
Ultzama
Aillera
Kanpasko
Aitzekunde
Arkaitza
Bidarte
Napar Iturri
Arkalin
Antalastata
Iramendiko
Exabolak
Letaindi